ՀԱՅԱՍՏԱՆԻ ՀԱՆՐԱՊԵՏՈՒԹՅԱՆ ԿԱՌԱՎԱՐՈՒԹՅԱՆ ՔԱՂԱՔԱՇԻՆՈՒԹՅԱՆ ԵՎ ՏԵՂԱԿԱՆ ՏԱՐԱԾՔԱՅԻՆ ԿԱՌԱՎԱՐՄԱՆ ՊԵՏԱԿԱՆ ԾԱՌԱՅՈՒԹՅՈՒՆ

ԳԻՐՔ-2. ՏԱՆՐԱՅԻՆ ԲԱՅԱՑՈՒՄՆԵՐ. ԳՈՏԵՎՈՐՄԱՆ ԾԱՆԱՊԱՐՀ

Մ 1:10. 000

ՆՈՐ ՍԱՍՈՒՆՅԱՆ

Մ 1:2 000

ՆՈՐ ՍԱՍՈՒՆՅԱՆ
Մ 1:5 000

ՀԱՅԱՍՏԱՆԻ ՀԱՆՐԱՊԵՏՈՒԹՅԱՆ ԿԱՌԱՎԱՐՈՒԹՅՈՒՆ
ՔԱՂԱՔԱՇԻՆՈՒԹՅԱՆ ԵՎ ՏԵՂԱԿԱՆ ԻՆՔՆԱԿԱՌԱՎԱՐՄԱՆ ՊԵՏԱԿԱՆ ԾԱՌԱՅՈՒԹՅՈՒՆ
ՀՐԱՄԱՆ թիվ 1129-Ն
ՀԱՅԱՍՏԱՆԻ ՀԱՆՐԱՊԵՏՈՒԹՅԱՆ ՏԱՐԱԾՔԱՅԻՆ ԿԱՌԱՎԱՐՄԱՆ ԵՎ ՏԵՂԱԿԱՆ ԻՆՔՆԱԿԱՌԱՎԱՐՄԱՆ ՆԱԽԱՐԱՐՈՒԹՅՈՒՆ

7.7 ԱՄՍԱԳՐՅԱԼ ԲԱԼԱԿՎԱԾՔ

N	ԱԿԱՆ	6	7	Ֆ	Կ
1	Ամրոցլեռ	15-20 կմ	գլուխ մեջ	Ա	Հ
2	Նորշեն սեռ. Նորշեն	1819 թ.	եղ. սան. եղջեր.	Ա	
3.1	Ղեղեցիկաձագ	1.5-17 տա	նկարագրից եղջ.սան.	Ա	
3.2	Ցեղեցիկաձագուհի	1861 թ.	նկարագրից եղջ.	Ա	
4	Խաղաղ մարդ՝ Հայաստան.	1983 թ.	գլուխ մեջ	Ա	
5	ՀԱՅՐԱՊԵՏ, ՆԱԽԱԳԱՀ ԵՎ ՀԱՅՐԱՊԵՏԱԿԱՆ ՍԻՄՎՈԼԱԿԱՆ	1967 թ.	գլուխ մեջ	Ա	
6	ՀԱՅՐԱՊԵՏԻՆ, ՆԱԽԱԳԱՀԻՆ և	1983 թ.	գլուխ մեջ, նստած մեջ	Ա	
6	ՀԱՅՐԱՊԵՏԻՆ, Ս. ՄԱՐՏԻՐՈՍԻ	1964 թ.	գլուխ մեջ	Ա	

Հայաստանի Հանրապետության Շիրակի մարզի միկրոռեգիոնալ մակարդակի համակցված տարածական պլանավորման նախագիծ

ՇԻՐԱԿ - 2. ԱՅԳԱԲԱՅ ԲՆԱԿԱՎԱՅՐ.
ՔԱՂԱՔԱՇԻՆԱԿԱՆ ԳՈՏԵՎՈՐՄԱՆ ՆԱԽԱԳԻԾ

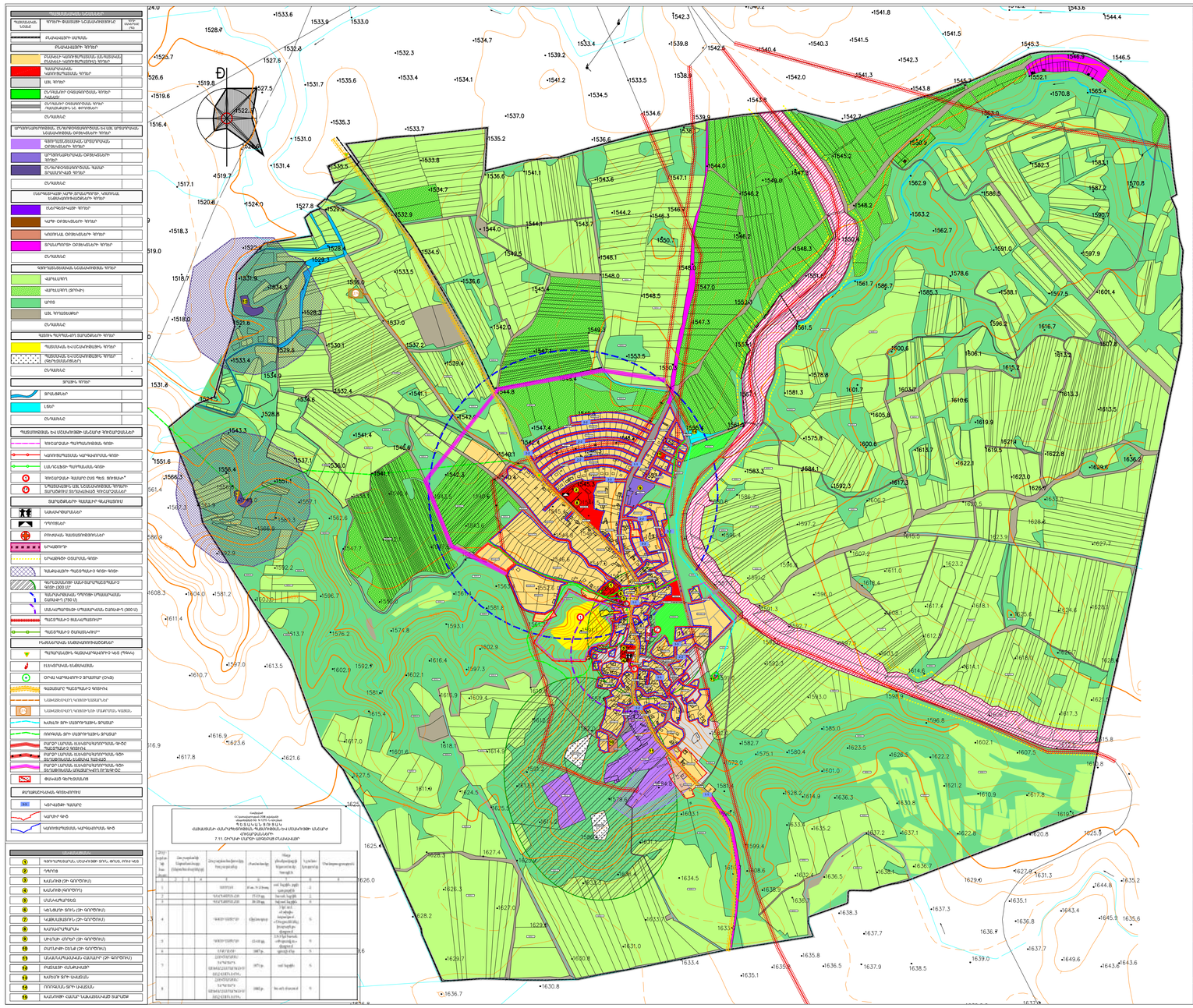

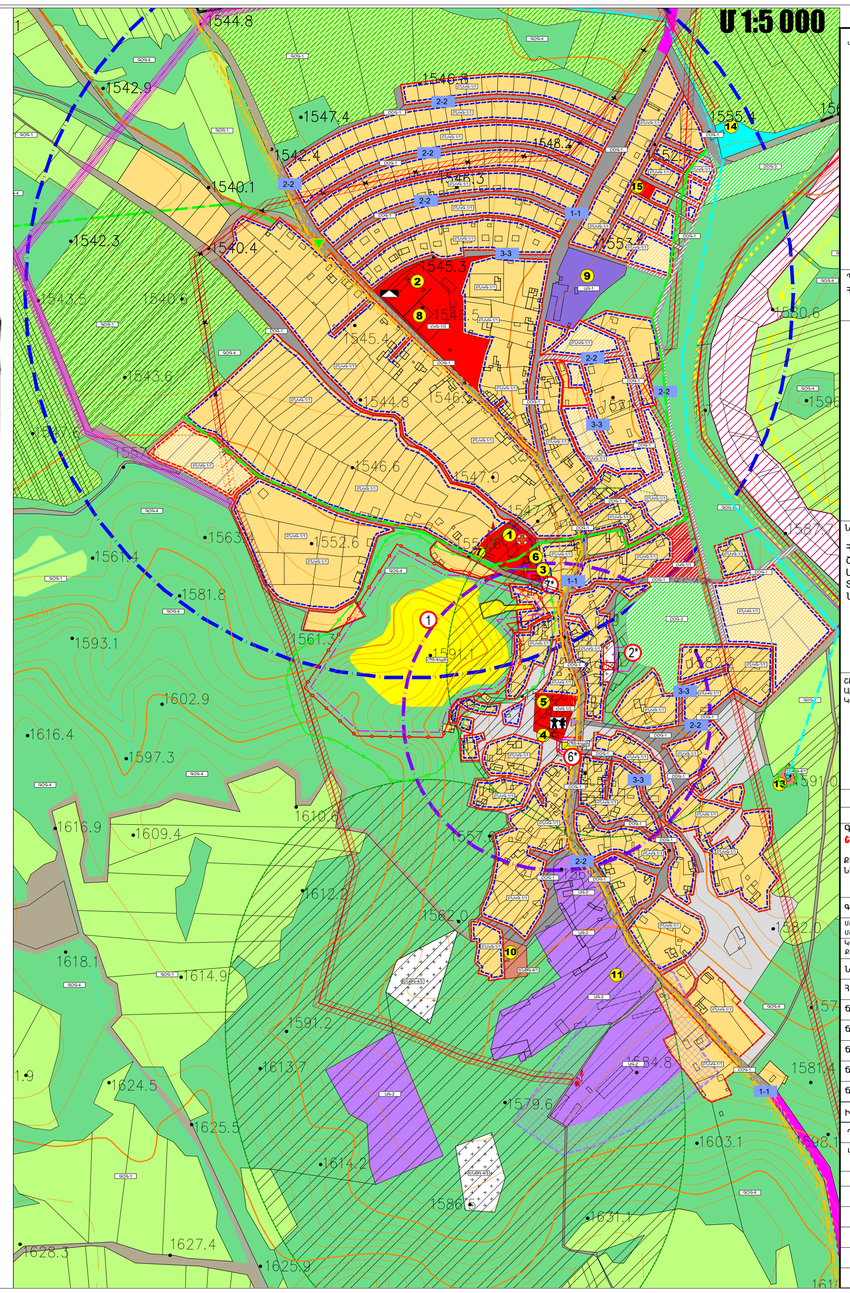

Կատարող

Հայնախագիծ ԲԲԸ
0025 Հայաստանի Հանրապետություն
ք. Երևան, Չարենցի 1
էլ. փոստ info@armproject.am

Պատվիրատու
ՀՀ ՔԱՂԱՔԱՇԻՆՈՒԹՅԱՆ ԿՈՄԻՏԵ

Նախագծի անվանումը
ՀԱՅԱՍՏԱՆԻ ՀԱՆՐԱՊԵՏՈՒԹՅԱՆ ՇԻՐԱԿԻ ՄԱՐԶԻ ՄԻԿՐՈՌԵԳԻՈՆԱԼ ՄԱԿԱՐԴԱԿԻ ՀԱՄԱԿՑՎԱԾ ՏԱՐԱԾԱԿԱՆ ՊԼԱՆԱՎՈՐՄԱՆ ՆԱԽԱԳԻԾ

ՇԻՐԱԿ-2
Վախրթան, Աղբաց, Արևիկ, Բասեն, Կաո, Կաջնուտ, Հովիտ, Տիրատաղ

Փուլ	Ամ	Լիստ	Գիրք	Հատոր
Սաս	ԲՇ			

Գծագրի անվանումը
ՇԻՐԱԿ-2. ԱՅԳԱԲԱՅ ԲՆԱԿԱՎԱՅՐ.
ՔԱՂԱՔԱՇԻՆԱԿԱՆ ԳՈՏԵՎՈՐՄԱՆ ՆԱԽԱԳԻԾ

Գծագիր	էլ. Ֆայլ
Մասշտաբ 1:5.000 Մասշտաբ 1:10.000	
Կատարող բաժնի անվանումը ՔԱՂԱՔԱՇԻՆԱԿԱՆ ԱՐՔԵՏՈՒՐԱ	
ԼՌԳ	Ս. ԲԱԼԱՇՅԱՆ

Հեղինակային կազմ

Ճարտարապետ		Ս. ԳՈՒԼԱՍՅԱՆ
Ճարտարապետ		Լ. ԲԱԲԱՅԱՆ
Ճարտարապետ		Ա. ՌՈՒՐՈՒՀԱՅԱՆ
Ճարտարապետ		Ա. ԲԱՐՅԱՆ
Ճարտարապետ		Ա. ՊԱՀՈՒ-ԼԱԼԻՊՅԱՆ
Բհեմ. բաժին		Հ. ՊԵՏՐՈՍՅԱՆ

Պատվեր N ՀՅԲԿ-ԳՂԱՇՀԲ-19/37-2

ամսաթիվ	արխիվ. համար	գրանցամատյան

Փոփոխություններ

4	
3	
2	
1	
էջ	

Հայնախագիծ ԲԲԸ

ՀԱՅԱՍՏԱՆԻ ՀԱՆՐԱՊԵՏՈՒԹՅԱՆ ՇԻՐԱԿԻ ՄԱՐԶԻ ՄԻԿՐՈՌԵԳԻՈՆԱԼ ՄԵԿԱՐԴԱԿԻ ՀԱՄԱԿՑՎԱԾ ՏԱՐԱԾԱԿԱՆ ՊԼԱՆԱՎՈՐՄԱՆ ՆԱԽԱԳԻԾ

ՇԻՐԱԿ-2. ԱՐԵՎԻԿ ԲՆԱԿԱՎԱՅՐ.
ՔԱՂԱՔԱՇԻՆԱԿԱՆ ԳՈՏԵՎՈՐՄԱՆ ՆԱԽԱԳԻԾ

Հավելված
ՀՀ կառավարության 2008 թվականի
մայիսի 29-ի N 1070-Ն որոշման

Պ Ե Տ Ա Կ Ա Ն Ց Ա Ն Կ
ՀԱՅԱՍՏԱՆԻ ՀԱՆՐԱՊԵՏՈՒԹՅԱՆ ՊԼԱՆԱՎՈՐՄԱՆ ԵՎ ՄՇԱԿՄԱՆ ՍԱՀՄԱՆՆԵՐԻ
ՀՈՂԱՅՈՒՂԵՂԵՐԻ
7.20. ՇԻՐԱԿԻ ՄԱՐԶ ԱՊԻՆԵՎ ՄԱԼԱԽԻԱՅԻ

Հողամասի նկարագրությունը				Հողամասի նպատակային նշանակությունը (նշանակությունները)	Հողամասի գործառնական նշանակությունը	Տարածանշումը	Թույլատրելի նիստերի առավելագույն թվաքանակը	Հողամասի նվազագույն չափերը, հատկացման	Հողամասի նկատմամբ կիրառվող սահմանափակումները	Մասնաբաժնի չափը
1	2	3	4	5	6	7	8	9		
1				ԳԱՆՁԱՐԱՏԱՐԱԾ	միբնակարգ	հեղամ կոպտում	S			
2				ԳԱՆՁԱՐԱՏԱՐԱԾ	միբնակարգ	հա-ամ կոպտում	S			
3				ԷԿԵՂԵՑԻ	19 գ	ամ մասում	S			
	3.1			Գեղեցիկանոց	19-20 գգ	ինձեկցու. շրջակայքում	S			
	3.2			Ծառայություն	19 գ	ինձեկցուն կից	S			
4				ՀՈՒՇԱՐՁԱՆ/ ԵՂԵՌՆԻ ԱՇԽԱՏԱՆՔԱՅԻՆ ՀՈՒՇԱՐՁԱՆԵՐԻ	1972 թ.	հա-ամ հարին	S	հա-ամ		
4.1				Գեղեցիկանոց	միբնակարգ	ամ հարին	S	0.2 հա		
4.2				Գեղեցիկանոց	միբնակարգ	ամ հարին	S	0.9 հա		
4.3				ԷԿԵՂԵՑԻ	միբնակարգ	հա մասում	S	0.1 հա		

ՄԱՍՆԱԲԱԺՆԵՐ
1 ԳԱՆՁԱՐԱՏԱՐԱԾ
2 ԳԵՂԱՐՇ
3 ԷԿԵՂԵՑԻ
4 ԱՍԼԱՌԻՍՏՍԵՐ (ՇԻՆ ԳՈՐԾՈՒՆ)
5 ԱՍԼԱՌԻՍՏՍԵՐ (ԳՈՐԾՈՒՆ)
6 ԵՂԵՌՆԻՑԻՆ «ԼՈ ԳԵՂԱՐՇ ՄԻԱՎԱՆԻՐԻՆ»
7 ԱՍԼԱՌԻՍՏՍԵՐ ՏՊԻՆ, ԳԵՂԱՐՇԱՆ (ՇԻՆ ԳՈՐԾՈՒՆ)
8 ՊՈՒՇ ԿՈՏ
9 ՊՈՒՇ (ԳԱՆՁԱՐՈՒՆ)
10 ՀԱՐԵՎԱՅԻՆ ՊԱՇՏԱՊԱՆՈՒՄ ԳՏՆՎՈՂ ՏԱՐԱԾՔՆԵՐ
11 ՍԻԼՈ (ՇԻՆ ԳՈՐԾՈՒՆ)
12 ՊՈՒՇԱՆՈՑՈՒԹՅԱՆ (ՇԻՆ ԳՈՐԾՈՒՆ)
13 ՍԱՆԱՏՈՐԻՈՒՄ (ՇԻՆ ԳՈՐԾՈՒՆ)
14 ԿԱՊՈՒՏԻՆԻՄԻ ԵՎ ՀԱՆՐԱՅՆԻՄԻ ՊԱՇՏՊԱՆ
15 ԿԱԼԱՓԻ ԱՌԱՆՑ ԱՆՑԱ, ԿԱԼԱՓՏԵՂԻՎՐԻ ՄՈՒՏՔԵՐԻ
16 ՀԱՆՐԱՅԻՆ ԳՈՐԾԱՐԱՆ, (ԳՈՐԾՈՒՆ)
17 ԿԱԼԱՓԻ ՄԵՐՁԱՇՐՋԱՆՔ
18 ՋՐԱՅՈՒՂԻ ԴԱՇՏ
19 «ԼԵՌՆԵՑԱՌ» ՄԱՐ (ՋՐԱՅՈՒՂԻ ԱՊԱՅՈՒՂԱՆԱՅԻ)
20 ԵՐԿԱԹ ՁԵՎԻ ԿԱՅԱՐԱՆ
21 ՎԻԱՆԱՁՈՒԻ ԱՇՏԱՐԱԿ
22 ԿԱԼԱՓՏԵՂԻՎՐԻ ՍԱՄՍՈՆՑՈՒՄ
23 ԿԱԼԱՓՏԵՂԻՎՐԻ ՋՐԱՅՈՒՂԻ ԴԱՇՏ

ՀԱՍԱՐԱԿԱԿԱՆ ԿԱՌՈՒՑՔՆԵՐ	

ՀԵՂԻՍՏԱՆԻ ՀԱՆՐԱՊԵՏՈՒԹՅԱՆ ԵՐԻՎԱՆԻ ՄԱՐԶԻ ՄԻԿՐՈՌԵԳԻՈՆԱԼ ՄԱԿԵՐԴԱԿԻ ՀԱՄԱԿԱՐԳՎԱԾ ՏԱՐԱԾԱԿԱՆ ՊԼԱՆԱՎՈՐՄԱՆ ՆԱԽԱԳԻԾ

ԵՐԻՎԱՆ-2. ԲԱՍԵՆ ԲԵԼԿՎԱՅԻՐ.
ՔԱՂԱՔԱՇԻՆԱԿԱՆ ԳՈՏԵՎՈՐՄԱՆ ՆԱԽԱԳԻԾ

Հավելված
ՀՀ կառավարության 2006 թվականի
մեսամսյակի թիվ N 1270-Ն որոշման

Պ Ե Տ Ա Կ Ա Ն Պ Ա Հ Ա Ն Ջ
ՀԱՅԱՍՏԱՆԻ ՀԱՆՐԱՊԵՏՈՒԹՅԱՆ ՊԱՏՄԱԿԱՆ ԵՎ ՄՇԱԿՈՒՅԹԻ ԱՆՇԱՐԺ ՀՈՒՇԱՐՁԱՆՆԵՐԻ
7.85. ԵՐԻՎԱՆ ՄԱՐԶԻ ԲԱՍԵՆ ԲԵԼԿՎԱՅԻՐ

Հուշարձանի նկարագրությունը (նկարագիրը տրվելիս)				Հուշարձանախումբը առանձնանալիս	Հուշարձանի անվանումը	Ժամանակը	Հիմնական գրավոր աղբյուրները, հանգամանքները	Նշանակությունը	Մատնանշումներ
1	2	3	4	5	6	7	8	9	
1				ԱՇՏԱՐԱԿ	մ.թ. 2 հազ.	5 կմ հվ-ան	Հ		
	1.1			Դանիբասանապարհ	մ.թ. 2 հազ.	ամրոցի շրջակայքում	Հ		
2				ԱՇՏԱՐԱԿ	մ.թ. 2-1 հազ. առնվազն – վաղ միջնադար	4 կմ ան	Հ		
	2.1			Դանիբասանապարհ	մ.թ. 2-1 հազ.	ամրոցից հս-ան	Հ		
	2.2			Միջնաբերդ	մ.թ. 3 դ-մ.թ. 2 դ.	ամրոցում	Հ		
	2.3			Գրատարանի հուսախրոց	մ.թ. 3 դ. - մ.թ. 4 դ.	3.5 կմ ան	Հ		
3				ՊԼԱՏԱՆԱՏՈՒՐ	մ.թ. 3 հազ.	2.5-3.0 կմ հվ	Հ		
4				ԳԵՐԵԶՄԱՆԼԱՆ	17-20 դդ.	հվ հատին	Տ		
5				ԳԵՐԵԶՄԱՆԼԱՆ	19-20 դդ.	հս հատին	Տ		
6				ԳԱՌԻՆ-ԱՍՏԱՐԱՆ	19-20 դդ.	գյուղի տարածքում	Տ		
7				ԳԱՌԻՆ-ԱՍՏԱՐԱՆ	10-13 դդ.	2.5 կմ հվ «Լուսգրա» վեր լուսգրա	Հ		
*				ԳԱՌԻՆ-ԱՍՏԱՐԱՆ «ՀԱՐՈՒՆԱՔԱՐԻ ԵՎ»					Տես 7.97.6
8				ԳԱՌԻՆ-ԱՍՏԱՐԱՆ «ՀՈՒՄՊԻ ԽՈՐԻՆԹԻ»	5-15 դդ.	3 կմ ան	Հ		
	8.1			Գեղեցմանոց	5-15 դդ.	գյուղատեղիից 200 մ հս	Հ		
	8.2			ԵՎԵՐԼԻՍԻ	5-6 դդ.	գյ տարածությունում	Հ		
		8.2.1		Գոգոռ	5-6 դդ.	եկեղեցու մնաց	Հ	քարակոթող, բեկոր	
	8.3			Մատուռ	միջնադար	գեղեցմանոցից ամ	Հ		
9				ԴԻՍԻՊԱՆԻՆ-ԼԻՄԱՆՅԱՆ	մ.թ. 3 հազ.	1 կմ հս-ամ	Հ		
10				ԵՎԵՐԼԻՍԻ	1900 թ.	հս-ան հատին	Տ		
11				ՀՀԻ-ԵՎՐԱՍԻԱԼԻՆ	1980-1989 թթ.	գյուղի մեջ	Տ		
	11.1			Դասյան/ 1988 թ. հիմքում գտնվի գտնելին	1989 թ.		Տ		
	11.2			Հայ/ սարդա.ի/ 1920 թ. գտնվելիները	1980 թ.		Տ		
	11.3			Հայ/ սարամ/ հիմքում ազնիվասարատում գտնվելիները	1983 թ.		Տ		
Հ.				Դասյան-մանկ			Տ		

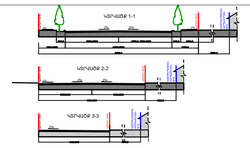





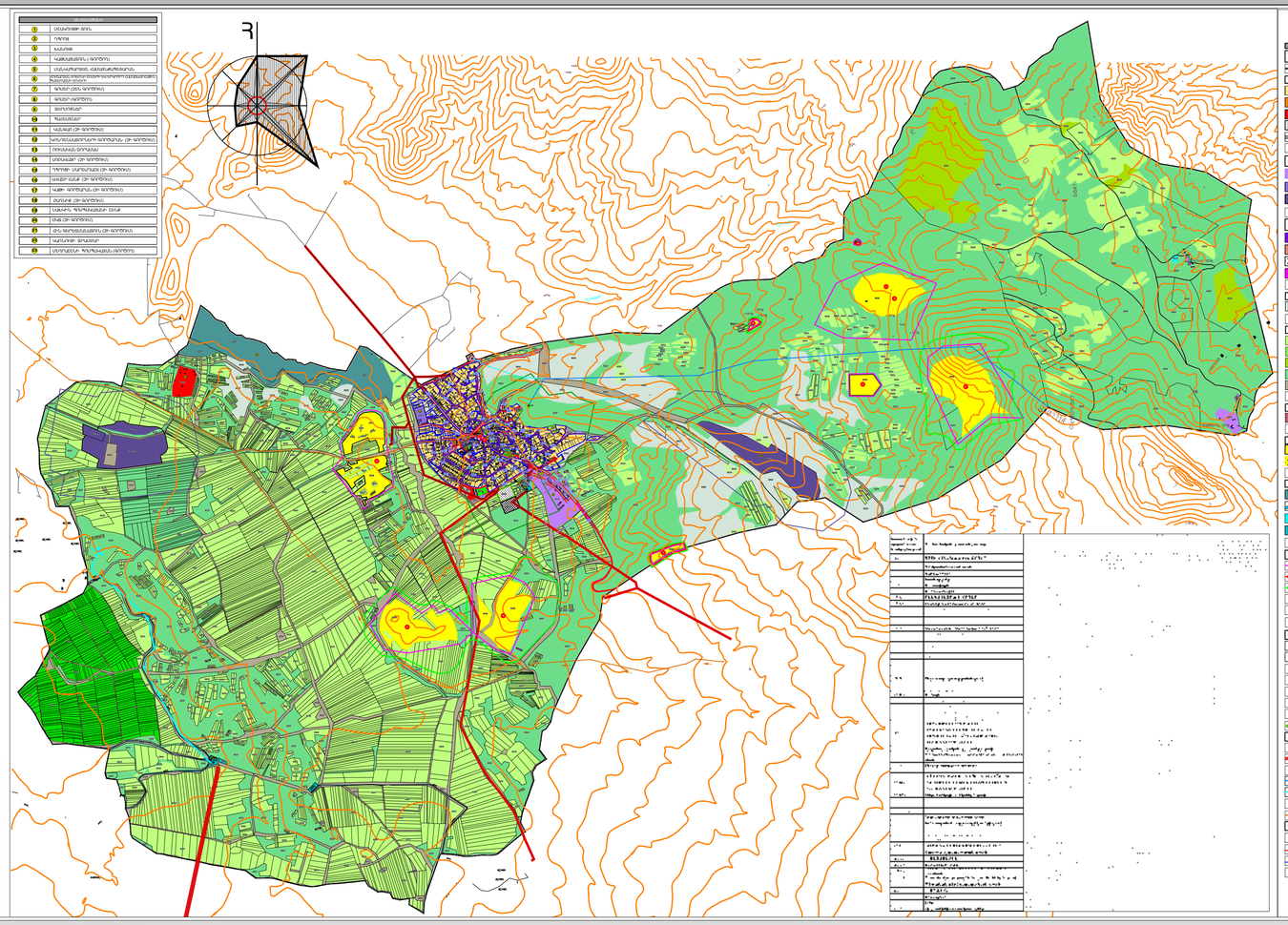

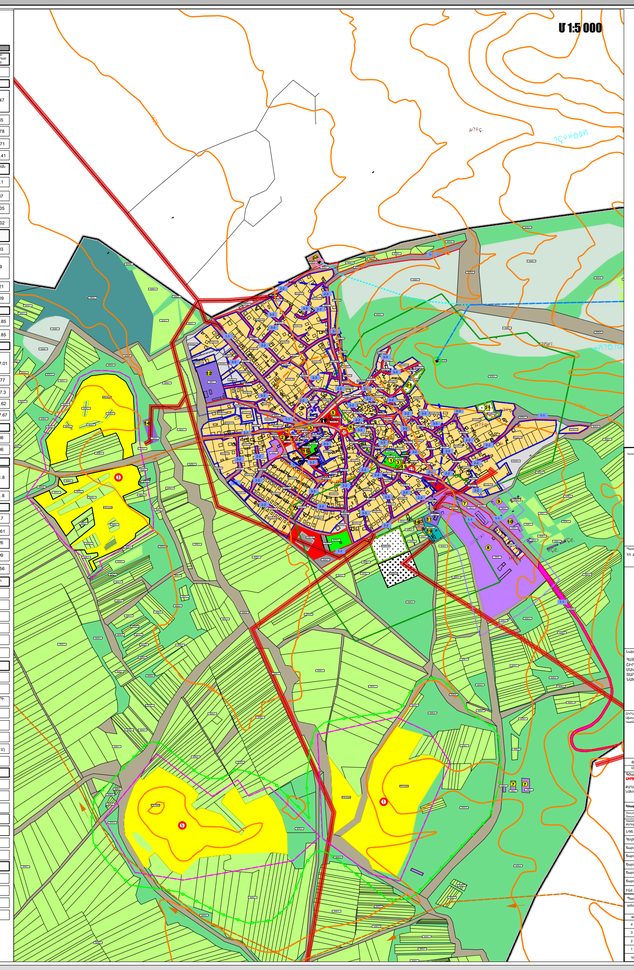

Հայաստանի Հանրապետություն
ԵՐԵՎԱՆԻ ՔԱՂԱՔԱՇԻՆԱԿԱՆ ԳՈՏԵՎՈՐՄԱՆ ԵՎ ՇԻՆԱՐԱՐԱԿԱՆ ՎԵՐԱՀՍԿՈՒՄ ՊԵՏԱԿԱՆ ԿԱՌԱՎԱՐՄԱՆ ԵՎ ՏԵՂԱԿԱՆ ԻՆՔՆԱԿԱՌԱՎԱՐՄԱՆ ԿՈՄԻՏԵ

Հասցե՝ ք. Երևան, Կենտրոն համայնք, Աբովյան 68/1
Հեռ. (+374 10) 58 41 00
Էլ. փոստ՝ info@armgeocom.am

Գլխավոր ինժեներ՝ Ս. ՄՈՎՍԻՍՅԱՆ

Գլխավոր ինժեներ՝ Ս. ՄՈՎՍԻՍՅԱՆ

ՀԱՅԱՍՏԱՆԻ ՀԱՆՐԱՊԵՏՈՒԹՅԱՆ ԵՐԵՎԱՆԻ ՄԱՐԶԻ ՄԻԿՐՈՌԵԳԻՈՆԱԼ ՄԱԿԵՐԴԱԿԻ ՀԱՄԱԿԱՐԳՎԱԾ ՏԱՐԱԾԱԿԱՆ ՊԼԱՆԱՎՈՐՄԱՆ ՆԱԽԱԳԻԾ

ԵՐԻՎԱՆ-2. ԲԱՍԵՆ ԲԵԼԿՎԱՅԻՐ.
ՔԱՂԱՔԱՇԻՆԱԿԱՆ ԳՈՏԵՎՈՐՄԱՆ ՆԱԽԱԳԻԾ

Գլխավոր ինժեներ՝ Ս. ՄՈՎՍԻՍՅԱՆ

ՀԵՅԱՍՏԱՆԻ ՀԱՆՐԱՊԵՏՈՒԹՅԱՆ ՇԻՐԱԿԻ ՄԱՐԶԻ ՄԻԿՐՈՌԵԳԻՈՆԱԼ ՄԱԿԵՐԴԱԿԻ ՀԱՄԱԿԱՐԳՎԱԾ ՏԵՍՉԱԿԱՆ ՊԼԱՆԱՎՈՐՄԱՆ ՆԱԽԱԳԻԾ

ՇԻՐԱԿ-2. ԿԱՄՈ ԲԼԱԿՎԱՅՐ.
ՔԱՂԱՔԱՇԻՆԱԿԱՆ ԳՈՏԵՎՈՐՄԱՆ ՆԱԽԱԳԻԾ

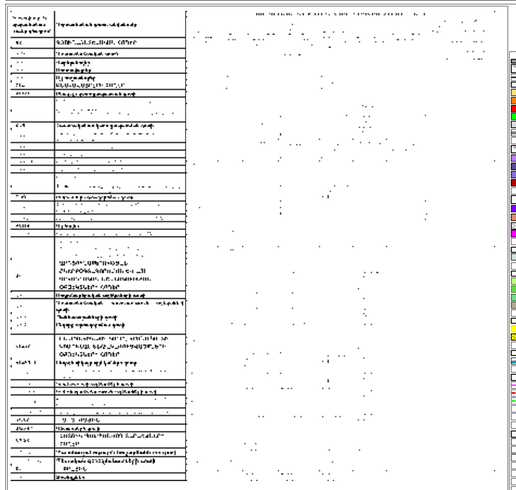

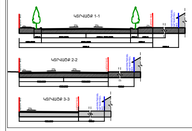



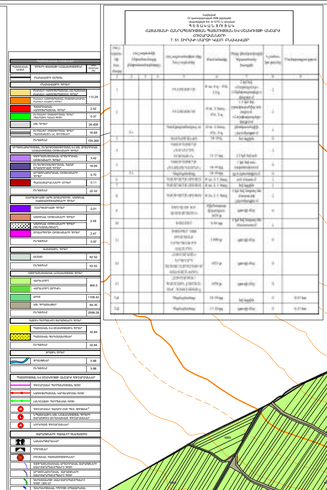

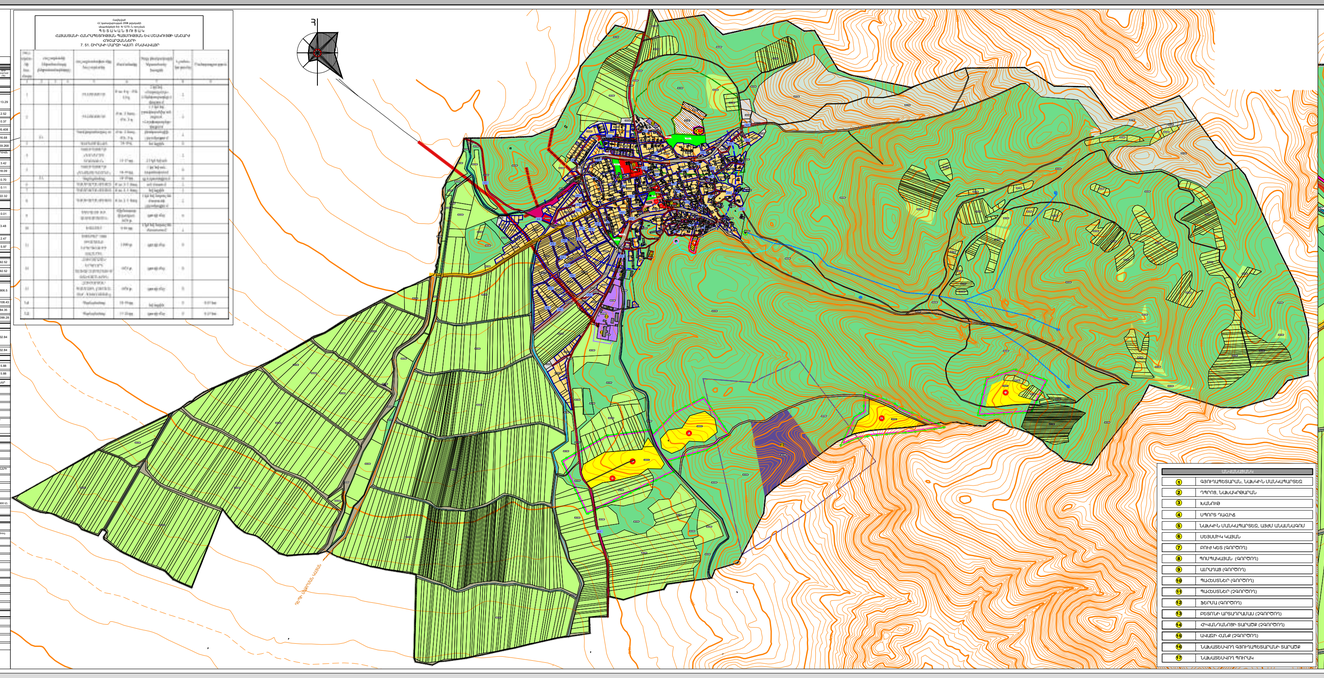

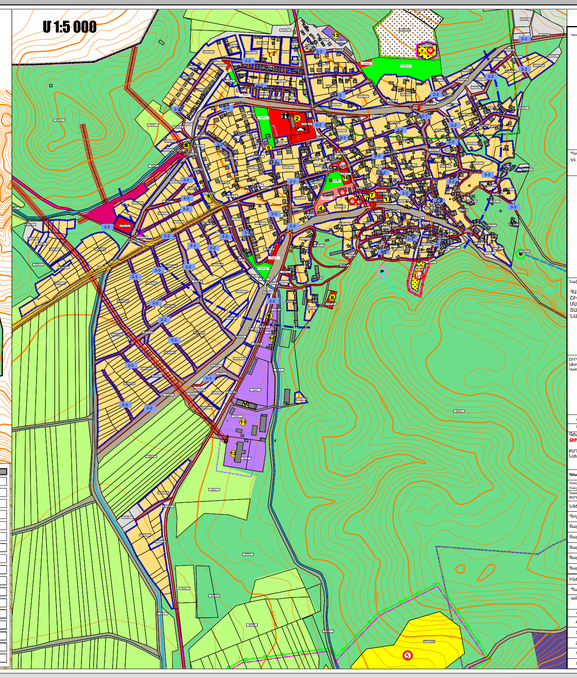

Գլխավոր ճարտարապետ
Գ. ԳՐԻԳՈՐՅԱՆ

Գլխավոր նախագծող
Ա. ԱՎԱԳՅԱՆ

Գլխավոր մասնագետներ
Ա. ԱՍԱՏՐՅԱՆ
Ա. ԱՐՄՈՒՇԱ
Ա. ՍԱՐԳՍՅԱՆ
Ա. ՍԱՐԳՍՅԱՆ
Ա. ՍԱՐԳՍՅԱՆ

ՀԱՅԱՍՏԱՆԻ ՀԱՆՐԱՊԵՏՈՒԹՅԱՆ ՇԻՐԱԿԻ ՄԱՐԶԻ ՄԻԿՐՈՇՐՋԱՆԱՅԻՆ ՀԱՄԱԿԱՐԳՎԱԾ ՏԱՐԱԾԱԿԱՆ ՊԼԱՆԱՎՈՐՄԱՆ ՆԱԽԱԳԻԾ

ՇԻՐԱԿ-2, ԿԱՌՈՒՑ ԲԵԿԱՎԱՅՐ.
ՔԱՂԱՔԱՇԻՆԱԿԱՆ ԳՈՏԵՎՈՐՄԱՆ ՆԱԽԱԳԻԾ

Հավելված
ՀՀ կառավարության 2008 թվականի
մայիսի 29-ի N 1070-Ն որոշման

ԳԵՏԵՎՈՐՄԱՆ ՊԼԱՆԱՎՈՐՄԱՆ ԵՎ ՄՇԱԿՄԱՆ ՀԱՅԱՍՏԱՆԻ ՀԱՆՐԱՊԵՏՈՒԹՅԱՆ ՆՈՐՄԵՐԻ
7.53. ԾԻԼԻԱ ՄԱՐԶ ԿԱՌՈՒՑ ԲԱԿԱՎԱՅՐ

Հոդվածի համարը				Հոդվածամասերի, հոդվածների, հոդվածների մասերի (կետերի, ենթակետերի) համարները	Հոդվածամասերի, հոդվածների, հոդվածների մասերի (կետերի, ենթակետերի) անվանումները	Մեկնաբանություններ	Կշռային գործակիցը	Ծանոթագրություններ
1	2	3	4	5	6	7	8	9
1				ԲՆԱԿԱՆ ՇՐՋԱՆ	մինչև 3-3 հազ.	հոս մասամբ մեր Միխայիլ Լերոյան ասած և հոլ բանկերների և սեռոյաստաց մ	2.	պետքվել է 1983-84 թթ.
	1.1			Ռազմ բազմաբնակարան	մինչև 3-3 հազ.	բնակելի բնակարանների շրջանակներում	2.	
2				ԳԵՂԵՑԻԿԱՅԻՆ	19-20 դդ.	հոս-սան. հանքեր	S	
3				ԳԵՂԵՑԻԿԱՅԻՆ	10-13 դդ.	պնդ.ի սեռ	2.	
	3.1			Հոլ բարձրակի կոթողաց ոչ թաղամասերաստաց մ գտնվածներին	1980 թ.	գլխավոր մասնաստաց մ	S	
4				ԳԱՅԼԱՅԻՆ	5-20 դդ.	0.1 կմ հոս-սան.	2.	
	4.1			Եկեղեցի	4-5 դդ. վերջաստաց, 10 դ.	գլ.տաղաստաց մ	2.	Նեղաստաց մ է. բդ հոլ է. մեկ սան. 4-5 դդ. վերսանվել է. եկեղեցու
		4.1.1		Գեղարվեստական	5-13 դդ.	եկեղեցու շրջանակներում	2.	
	4.2			Գեղատեսիլ-մեմ. Միխաս	17 դ.	բլի գ.գ	2.	պատնեշվածից եկ թաղամասի նեղի մեսաստաց մեջ
5				ԶԱՆԳԱԿԱՆԱՅԻՆԵՐԵՎ	մ.ա. 4 դ. մ.թ. 3 դ.	գլխավոր տաղաստաց մ	2.	
5.1				ԳԱՅԼԱՅԻՆ			2.	2.80սա
5.2				ԶԱՆԳԱԿԱՆԱՅԻՆԵՐԵՎ	մ.ա. 2-1 հազ.		2.	4.1 հա

ՄԱՍՆԱՅԻՆ

①	ԳԱՅԼԱՅԻՆԵՐԵՎԱԿԱՆ ՄՈՍ, ԲՈՒՄԿԵՏ
②	ԴՊԵՐՈՑ
③	ԽԱՆՈՒԹ
④	ԼԱՆԱՀԱՆԴԵՍԱՅԻՆ ՏԱՐԱԾՔ
⑤	ՍՊԱՌԱԿԱՅԱՏԵՍ (ՀՇ ԳՈՐԾՈՒՄ)
⑥	ԵԿԵՂԵՑԻ
⑦	ՀԱՆՐԱՊԵՏԱԿԱՆ ՇՈՒՐՋ
⑧	ՁԱՀԱՊԱՆ (ՀՇ ԳՈՐԾՈՒՄ)
⑨	ԼԱՆԱՀԱՆԴԵՍԱՅԻՆ ՍՊԱՌԱԿԱՅԱՏԵՍ
⑩	ԼԱՆԱՀԱՆԴԵՍԱՅԻՆ ԳԱՐԴԱՖԻՆ ԾԱԼԱՅԻ
⑪	ԿԱՌԱՎԱՐՄԱՆ ՍԱՆԱՏՈՐԻՈՒՄ
⑫	ԿԱՌԱՎԱՐԻ ՇՈՒՐՋ
⑬	ՇՈՒՐՋ (ԳՈՐԾՈՒՄ)
⑭	ՕԳԱՅԻՆ ՔԱՐԻՇԱՆ
⑮	ՊՈՒՇԿԻՆ
⑯	ՊՇՆԻՊԱՎԱՆԻ (ՀՇ ԳՈՐԾՈՒՄ)
⑰	ՊՇՆԻՊԱՎԱՆԻ (ՀՇ ԳՈՐԾՈՒՄ)
⑱	ՊՇՆԻՊԱՎԱՆԻ (ՀՇ ԳՈՐԾՈՒՄ)
⑲	ՔԱՂԱՆԻՔ (ԳՈՐԾՈՒՄ)
⑳	ԱՌՅԱՐԱՆԱՅԻՆ ԳԱԼԱՆԵՆԻԿ (ՀՇ ԳՈՐԾՈՒՄ)
㉑	ՔԱՂԱՆԻՔ (ՀՇ ԳՈՐԾՈՒՄ)
㉒	ԵՇԻՆԼԵՐԻ ՍԻ ՍԱՅԵՌՈՒ
㉓	ԿԱՅԱՆԻՏԻՍ ՏՐԱՄԱՎԱՅ

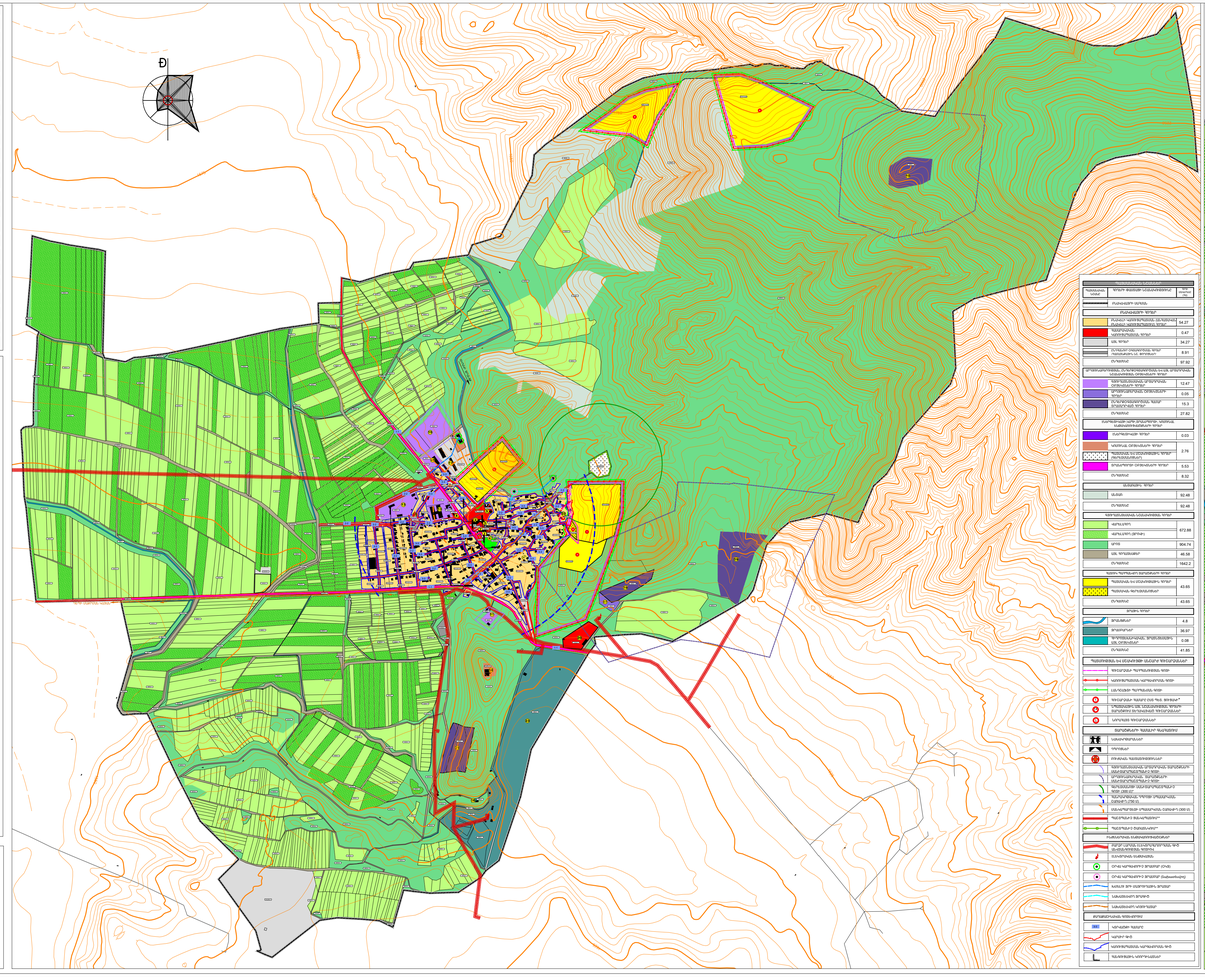

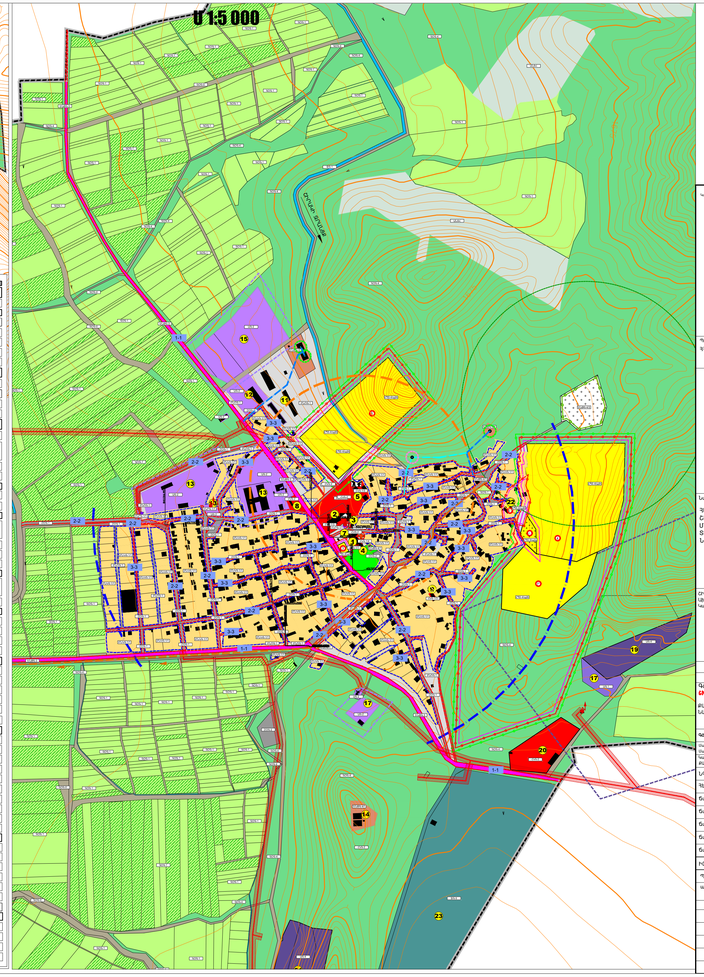

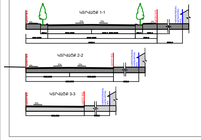



Գլխավոր ճարտարապետ
Դ. ԲԱՂԴԱՍԱՐՅԱՆ

Գլխավոր հատակագծող
Ա. ԱՎԱԳՅԱՆ

Հայաստանի ԲԲԸ
0025 Դպրասրահի 7անփակուղի
գ. Երևան, Շարենցի 1
էլ. փոստ info@armproject.am

Պատվիրատու
ՊՇ ՄՇԱԿՄԱՆԱԿԱՆ ԿՈՄԻՏԵ

Հանձնարարական անվանումը
ՀԱՅԱՍՏԱՆԻ ՀԱՆՐԱՊԵՏՈՒԹՅԱՆ ՇԻՐԱԿԻ ՄԱՐԶԻ ՄԻԿՐՈՇՐՋԱՆԱՅԻՆ ՀԱՄԱԿԱՐԳՎԱԾ ՏԱՐԱԾԱԿԱՆ ՊԼԱՆԱՎՈՐՄԱՆ ՆԱԽԱԳԻԾ

ՇԻՐԱԿ-2
Ամրական, Լեռնվաշ, Լուսակն, Բասեն, Կաքավ, Գետաշեն, Մեղվաշեն, Ջրառատ

Փոփ	Մեկ	Պլշով	Գիպք	Ստորագ
Փոփ	թբ			

Գծագրի անվանումը
ԱՌԱՆՑ ԱՆՀՐԱԺԵՇՏ ԳՈՏԵՎՈՐՄԱՆ ՆԱԽԱԳԻԾ

Գծագրի անվանումը՝ ՄՇԱԿՄԱՆԱԿԱՆ ԳՈՏԵՎՈՐՄԱՆ ՆԱԽԱԳԻԾ

Գծագրի չափերը՝ Ս. Ցայլ
Մասշտաբը՝ 1:5 000
Մասշտաբը՝ 1:10 000
Գծագրերը բարձի անվանումը՝ ՄՇԱԿՄԱՆԱԿԱՆ ԳՈՏԵՎՈՐՄԱՆ ՆԱԽԱԳԻԾ

ՆԱԽ	Ա. ԱՎԱԳՅԱՆ
Ղեկավարվող նախագիծ	
Գլխավոր ճարտարապետ	Ս. ԲԱՂԴԱՍԱՐՅԱՆ
Գլխավոր ճարտարապետ	Լ. ՊԱՊՈՅԱՆ
Գլխավոր ճարտարապետ	Ա. ԳՈՒՍՏԱՎՅԱՆ
Գլխավոր ճարտարապետ	Ա. ՄԱՍՈՅԱՆ
Գլխավոր ճարտարապետ	Ա. ԽԱՉԱՏՐՅԱՆ
Բնակ. բաժին	Ա. ԹԱԴԵՎՈՍՅԱՆ

Պատվեր N 1184-4/ԱԼԶՇ-19-37-2

ամսաթիվ	խմբագիր	դիտարկման
Փոփոխությունները		
4		
3		
2		
1		
ԹՂ		

Հայախագիծ ԲԲԸ

ՀԱՅԱՍՏԱՆԻ ՀԱՆՐԱՊԵՏՈՒԹՅԱՆ ՇԻՐԱԿԻ ՄԱՐԶԻ ՄԻԿՐՈՌԵԳիՈՆԱԼ ՄԱԿԱՐԴԱԿԻ ՀԱՄԱԿՑՎԱԾ ՏԱՐԱԾԱԿԱՆ ՊԼԱՆԱՎՈՐՄԱՆ ՆԱԽԱԳԻԾ

ՇԻՐԱԿ-2. ՀՈՎԻՏ ԲԵԼԱԿԱՎԱՅՐ.
ՔԱՂԱՔԱՇԻՆԱԿԱՆ ԳՈՏԵՎՈՐՄԱՆ ՆԱԽԱԳԻԾ

Հավելված
ՀՀ Կառավարության 2008 թվականի
մայիսի 29-ի N 526-Ն որոշման

ՀԱՅԱՍՏԱՆԻ ՀԱՆՐԱՊԵՏՈՒԹՅԱՆ ՊԱՇՏՊԱՆՈՒԹՅԱՆ ԵՎ ՍՏԱՆԴԱՐՏԱՑՄԱՆ ՊԵՏԱԿԱՆ ԿԱՌԱՎԱՐՄԱՆ

7. 68. ԾԻԾԱՌ ՄԱՐԴԻ ԾԻԾԻ ԲԱԺԱՆՈՒՄ

Ծառի անվանումը (ընդհանրացված)	Ծառի տարածական դիրքը (կոորդինատներ)	Ծառի բարձրությունը (մետր)	Ճյուղերի տարածումը (մետր)	Ստվերի ուղղությունը (աստիճան)	Ստվերի երկարությունը (մետր)	Ստվերագործման ժամանակը
1	2	3	4	5	6	7
[illegible]	[illegible]	[illegible] մետր	[illegible] մետր	[illegible] աստիճան	[illegible] մետր	[illegible]

ՀԱՅԱՍՏԱՆԻ ՀԱՆՐԱՊԵՏՈՒԹՅԱՆ ՇԻՐԱԿԻ ՄԱՐԶԻ ՄԻԿՐՈՌԵԳԻՈՆԱԼ ՄԱԿԱՐԴԱԿԻ ՀԱՄԱԿՑՎԱԾ ՏԱՐԱԾԱԿԱՆ ՊԼԱՆԱՎՈՐՄԱՆ ՆԱԽԱԳԻԾ

ՇԻՐԱԿ-2. ՋՐԱՌԱՏ ԲԼԱԿԱՎԱՅՐ.
ՔԱՂԱՔԱՇԻՆԱԿԱՆ ԳՈՏԵՎՈՐՄԱՆ ՆԱԽԱԳԻԾ

Հավելված
ՀՀ կառավարության 2008 թվականի
մայիսի 29-ի N 1270-Ն որոշման

Պ Ե Տ Ա Կ Ա Ն ՑԱՆԿ
ՀԱՅԱՍՏԱՆԻ ՀԱՆՐԱՊԵՏՈՒԹՅԱՆ ՊԱՇՏՊԱՆՈՒԹՅԱՆ ԵՎ ՍԵԼԱԿՈՒՅԹԻ ԱՆՇԱՐԺ ՀԻՇԵՏԱԿԱՆՆԵՐԻ
7.97. ՇԻՐԱԿԻ ՄԱՐԶԻ ՏԱՐԱԾԱԿԱՆ ՊԼԱՆԱՎՈՐՄԱՆ

Հոդվածի, կետի և նրա ենթակետերի համարները	Հոշոտվածների անվանումները, նշանակությունները	Հոշոտվածների հասցեները	Տարածությունը	Հողի բնութագրերի նկարագրությունը հասցեներին	Կշռակետ կրող գծանշումը	Մասնագիտացումը և նշումները
1	2	3	4	5	6	7	8	9
1				ԱՇՏԱՐԱԿ ՀԻՄՆԱԿԱՆ ԲԼԱԿ՝	մ.տ. 3 հնգաշ.	հոս հարթին լրացի գտնվելիքին	2	
	1.1			Գիծանշանների	մ.տ. 3 հնգաշ.	ասֆալտի մուտ ասֆալտի շրջանցումներով	2	
	1.2			Գազատարանների	մ.տ. 3 հնգաշ.	ասֆալտից դուրս բուսազարդի գազամուղի գծանշումներ	2	
	1.3			Քարտաց	մ.տ. 3 հնգաշ.	ասֆալտից դուրս բուսազարդի գծանշումներ	2	
2				ԳԵՂԱՐՎԵՍՏԱՆ	19-20 դդ.	հոս-ան մասում	5	
3				ԳԻՇԵՐԱՅԻՆ	18-20 դդ.	8.5 կգ/ հա	2	
4				ԳԻՇԵՐԱՅԻՆ «ԴՈՒՇԻ ՍՏԻՆ»	5-15 դդ.	13.2 կգ/ հա-ան, «Դուշ ստին» ասվածի մասում	2	
	4.1			Գեկիսլանում	5-15 դդ.	ոչ ուշագնահատված է	2	
5				ԳԻՇԵՐԱՅԻՆ	18-20 դդ.	4 կգ/ հա-ան, «Ֆ» ուղեկցվում մեծ տառ	2	գտնվում է մեզանի գրանիտաձև թիթեղներում
	5.1			Մասամբ «Ֆ»-ի Մանկան	19-12 դդ. վերջերս 1989 թ.	ոչ ուշագնահատված	2	
6				ԳԻՇԵՐԱՅԻՆ «ՏԱՐԱՆԱՅԻՆ»	16-17 դդ.	1 կգ/ հա	2	գլխ մեզանի գտնվելով է Վերաբերյալի Սիրաստանի Սուս տարածքի գրանի տարածքում
7				ԲՈՒՐԱՆԻ ԹԻՄ ՍԻՆԱԼԻ	8-9, վերջերս 19 դ.	հոս մասում	2	
	7.1			Գեկիսլանում	6-13 դդ.	կնիքներ շրջանցումով	2	
8				ՀՈՒՇԱՐԱՆԻ ԵՂԵՌՆԻՆ ԱՇԽԱՐՀԱՊԱՏՄԱՆ ՀՈՒՇԱՐԱՆԻՆ	1976 թ.	գլուխ-մեջ	5	
9				ՀՈՒՇԱՐԱՆԻ ՍԻՐԻ ԵՂԵՌՆԻՆ ՀՈՒՇԱՐԱՆԻՆ	1962 թ.	գլուխ-մեջ	5	
10				ՍՈՒՐԵՆԻ «ԲԻՏԻ ԹՈՒՐՆԻ»	վերջերս 1968 անված թվ.	գլուխ-մեջ	5	
	10.1			Խաչքար	9-10 դդ.	մասամբ մեջ	2	
11				ՍՈՒՐԵՆԻ ՍԻՐ. ՀՈՒՇԱՐ	20 դ.	հոլ-ան կցքին	5	
	11.1			Խաչքար	11-12 դդ.	մասամբ մեջ	2	
12				ՍԻՐԱՀԱՅԿ	մ.տ. 3 հնգաշ.	հոս կցքին	2	
13				ՔԱՂԱՔԱՅԻՆ	մ.տ. 3 հնգաշ.	հոլ-ան կցքին. Սիր Հովիկ մասամբ 50-60 մ հոլ-ում. գրաքար կիրճի հոս կցքանում	5	1918-20 թթ. հոլ-ում մասամբ կրակոցների հետքերով մասամբ հատուցել է առգրաված
Ն				ԸՆԴԱՄԵՆԸ՝	մ.տ. 3 հնգաշ.			5.0 հա

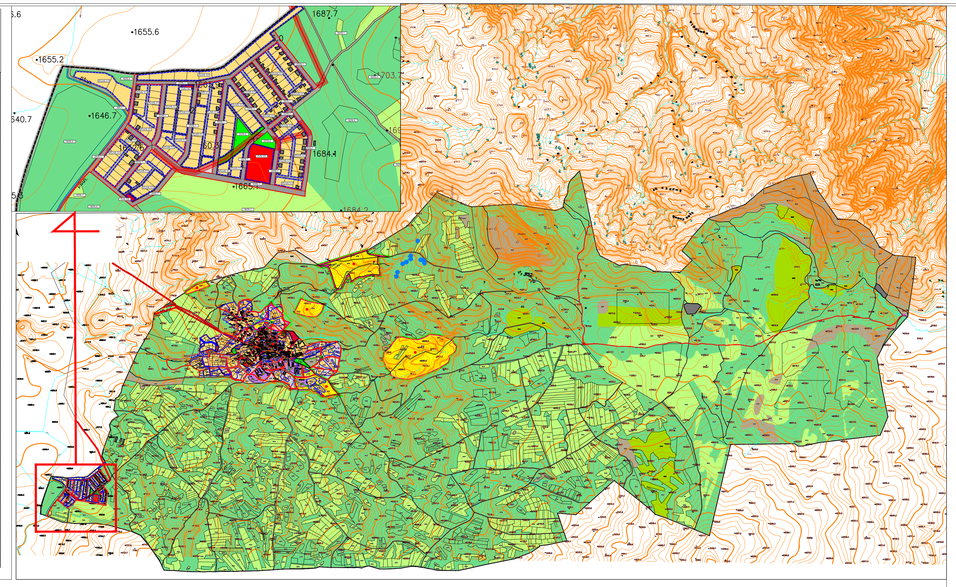

ՊԱՅՄԱՆԱԳԻՐ ԵՎ ՆԻՇԵՐ		
ՊԱՅՄԱՆԱԳԻՐ ԳՈՒՆԱՅԻՆ ԱԶԴԱՆ	ՊՐՈՇՈՒՄՆԵՐԻ ԵՎԱՆԱՄԻՈՒԹՅՈՒՆԸ	ՊՐՈՇ ՀԱՄԱՐԻՇ (%)
	ԲԱԼԱՆՍԱՅԻՆ ԱԶԴԱՆ	
	ԲՆԱԿԱՎԱՅՐԵՐ ԳՈՏԻՆԵՐ	
	ԲՆԱԿԱՎԱՅՐԻ ԱՆՇԱՐԺԱԿԱՆ ԵՎ ԱՆՇԱՐԺԱԿԱՆ ԳՈՏԻՆԵՐ	119.75
	ԲՆԱԿԱՎԱՅՐԻՆԱՅԻՆ ՇՐՋԱԿԱՅՔԱՅԻՆ ԲԱԼԱՆՍԱՅԻՆ ԳՈՏԻՆԵՐ	2.51
	ՊԱՅՄԱՆԱԿԱՆ ԱԶԴԵՑՈՒԹՅԱՆ ԳՈՏԻՆԵՐ	63.78
	ԸՆԴԵԼԱՅՆ ՕԳԵՏԵՍՈՒՄՆԵՐ ԳՈՏԻՆԵՐ ՊԱՅՄԱՆԱԳԻՐ ԵՎ ԱՆ.	23.54
	ԸՆԴԱՄԵՆԸ	209.58
	ԱՐԴՅՈՒՆԱԲԵՐՈՒԹՅԱՆ, ՄԵՏԱԼՈԳԱԳՈՐԾՈՒՅՍ ԵՎ ԱԶԱ ԱՐԴՅՈՒՆԱԲԵՐԱԿԱՆ ՕԳՏԱԳՈՐԾՄԱՆ ԳՈՏԻՆԵՐԻ	
	ԳԻՆՈՒՍԱՏԵՍԱԿԱՆ ԱՐՏԱԴՐԱԿԱՆ ՕԳՏԱԳՈՐԾՄԱՆ ԳՈՏԻՆԵՐԻ	21.85
	ՊԱՀԵՍՏԱՅԻՆ ԱԶԴԵՐԻ ԳՈՏԻՆԵՐ	0.02
	ԸՆԴԱՄԵՆԸ	21.87
	ԷՆԵՐԳԵՏԻԿԱՅԻՆ ԳՈՐԾԵՐԻ, ԿԱՊԻԱԿԱՆ ԵՎ ՀԱՂՈՐԴԱԿԱՆ ԳՈՐԾԵՐԻ ԳՈՏԻՆԵՐ	
	ԷՆԵՐԳԵՏԻԿԱՅԻՆ ԳՈՏԻՆԵՐ	0.002
	ԿԱՊԻԱԿԱՆ ՕԳՏԱԳՈՐԾԵՐԻ ԳՈՏԻՆԵՐ	2.16
	ԿԱՊԻԱԿԱՆ ՕԳՏԱԳՈՐԾԵՐԻ ԳՈՏԻՆԵՐ (ՍԵՓԱԿԱՆՈՒԹՅԱՄԲ)	
	ՏՐԱՆԶԻՏՈՐԻ ՕԳՏԱԳՈՐԾԵՐԻ ԳՈՏԻՆԵՐ	3.88
	ԸՆԴԱՄԵՆԸ	6.042
	ԱՆՏԱՌԱԿԱՆ ԳՈՏԻՆԵՐ	
	ԱՆՏԱՌ	
	ԸՆԴԱՄԵՆԸ	
	ԳՅՈՒՂԱՏՆՏԵՍԱԿԱՆ ՆՇԱՆԱԿՈՒԹՅԱՆ ԳՈՏԻՆԵՐ	
	ՎԱՐԵԼԱԿՈՂ	1328.74
	ԽՈՏԱՊԱՐ	523.97
	ԱՐՈՏ	3330.035
	ԱԶԼ ՆՈՒՍՏԱԳԵՐ	105.318
	ԸՆԴԱՄԵՆԸ	5288.063
	ՋՐԱՅԻՆ ՄԱՐՄԱՐՆԵՐԻ ԳՈՏԻՆԵՐ	
	ՊԱՏԱՆԱՆ ԵՎ ՍԵԼԱԿՈՒՅԹԻ ԳՈՏԻՆԵՐ	95.64
	ՊԱՏԱՆԱՆ ԳԵՂԵՑԻԿՈՒՄՆԵՐԻ	
	ԸՆԴԱՄԵՆԸ	
	ՋՐԱՅԻՆ ԳՈՏԻՆԵՐ	
	ՋՐՄԱՐՏՆԵՐ	0.94
	ԼԵՃԵՐ	0.04
	ԸՆԴԱՄԵՆԸ	0.98
	ՊԱՏԱՎԻՃԱՅԻՆ ԵՎ ՍԵԼԱԿՈՒՅԹԻՆ ԱՆՇԱՐԺ ԳԻՇԵՐԱՅԻՆԵՐ	
	ԳԻՇԵՐԱՅԻՆ ՊԱՇՊԱՆՈՒԹՅԱՆ ԳՈՏԻ	
	ԿԱՌՈՒՑՎԱԾՈՒՅՆ ԿԱՊԱԼԱՅՈՒՂԻ ԳՈՏԻ	
	ԼԱՆՋԱՅԻՆ ՊԱՇՊԱՆԱՅԻՆ ԳՈՏԻ	
1	ԳԻՇԵՐԱՅԻՆ ԲԱՆԱԿԱՅԻՆ ԳՈՏԻ՝ ՀԱՄԱՁԱՅՆ ՀՐԱՄԱՆԻ*	
2	ՆՊԱՍՏԱՎՈՐ ԱԶԴԱՅԻՆ ԳՈՏԻՆԵՐԻ ԱՌԱՆՁՆԱՀԱՏՈՒՄՆԵՐԻ ԳԻՇԵՐԱՅԻՆ ԳՈՏԻՆԵՐ (750 մ)	
3	ՍԱՆԱՀԱՊԱՐՏԻՆ ՍՊԱՍԱՐԿԱԿԱՆ ԳՈՏԻՆ (300 մ)	
4	ՊԱՀԵՍՏԱԿԱՆ ԳԱՌԱՏԱՐԱԾ**	
	ԻՐԱՎԱԿԱՆ ԵՎ ՀԱՍԱՐԱԿԱԿԱՆ ՍԱՀՄԱՆՆԵՐ	
	ՋՐՄՈՒՏՔԻՐ	
	ԷԼԵԿՏՐԱԿԱՆ ԷԼԵԿՏՐԱԼԱՐԵՐ	
	ՋՐԵՐԻ ԼԱՐՆԵՐ ԵՎԷԼԵԿՏՐԱԼԱՐԵՐԻ ԳԻՇԵՐԱՅԻՆ ԳՈՏԻՆԵՐ	
	ՕԴԱՅԻՆ ԿԱՊԱԼԱՅՈՒՂԻ ՋՐԱՌԱՏ (ՕԿՋ)	
	ԽՈՒՇԱՐԻ ՅԻՆ ՍԱՅԵՐԻՆՅԱՆՆԻ ՋՐԱՌԱՏ	
	ԼԱՆՋԱՏԵՍԱԿԱՆ ՋՐԱՌԻԿ	
	ԼԱՆՋԱՏԵՍԱԿԱՆ ՕԿՋ	
	ԼԱՆՋԱՏԵՍԱԿԱՆ ԿՈՂՄՈՒՏՔԱՅԻՆ	
	ՔԱՂԱՔԱՇԻՆԱԿԱՆ ԳՈՏԻՆԵՐԻՆ	
283	ԳԻՇԵՐԱՅԻՆ ՀԱՍԱՐԸ	
	ԿԱՐԵՐԻ ԳԻՇ	
	ԿԱՌՈՒՑՎԱԾՈՒՅՆ ԿԱՊԱԼԱՅՈՒՂԻ ԳԻՇ	
	ԵՂԵՐԱՅԻՆՈՒԹՅՈՒՆՆԵՐ	

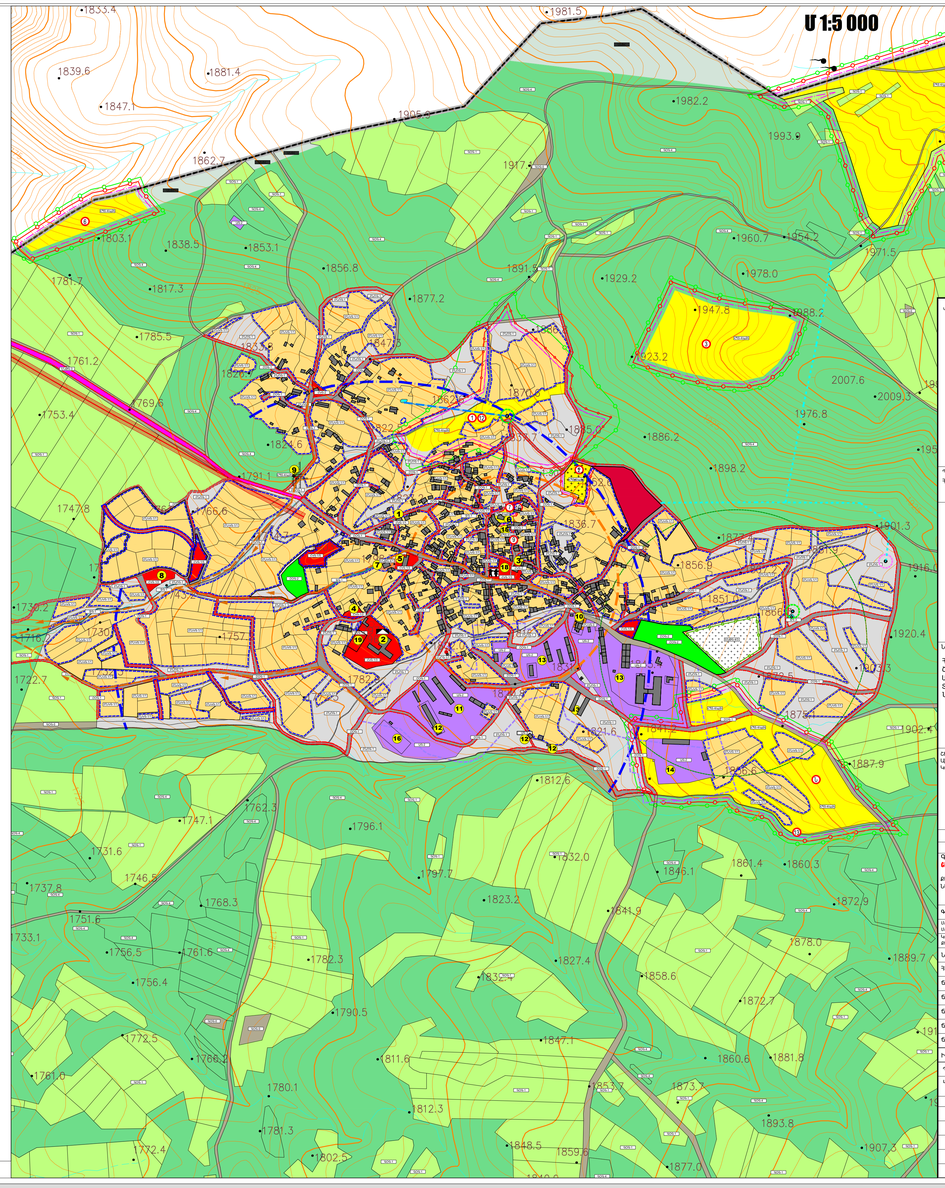

Գլխավոր

Հայաստանի ճարտարապետական ընկերություն ՓԲԸ
0025 Հանրապետի 7ա/ճանապարհ, Կոմերցիոն կենտրոն
ք. Երևան, Հայաստան 1
հեռ. փաքս info@armproject.am

Պատվիրատու
ՀՀ ՔԱՂԱՔԱՇԻՆԱՑՄԱՆ ԿՈՄԻՏԵ

Հանրային անվանումը
ՀԱՅԱՍՏԱՆԻ ՀԱՆՐԱՊԵՏՈՒԹՅԱՆ ՇԻՐԱԿԻ ՄԱՐԶԻ ՄԻԿՐՈՇՐՋԱՆԻ ՍԱԿԱՐԴԱԿԻ ՀԱՄԱԿՑՎԱԾ ՏԱՐԱԾԱԿԱՆ ՊԼԱՆԱՎՈՐՄԱՆ ՆԱԽԱԳԻԾ

ՇԻՐԱԿ-2
Պետական, Վերջավոր, Կենվոկ, Բաանեն, Կանտոն, Հանիստ, Գոգիստ, Գյուղատան

Փուլ | Սմ | Սլքում | Գծիք | Գլխագիր
Մասշտաբ | ՋԸ

Գծագրի անվանումը
ՇԻՐԱԿ-2. ՋՐԱՌԱՏ ԲԼԱԿԱՎԱՅՐ.
ՔԱՂԱՔԱՇԻՆԱԿԱՆ ԳՈՏԵՎՈՐՄԱՆ ՆԱԽԱԳԻԾ

Գծագիր | Էլ. Թուղթ
Մասշտաբ 1:5 000
Մասշտաբ 1:10 000
Հանձնարարական գծագրերի անվանումները ՔԱՂԱՔԱՇԻՆԱԿԱՆ ԳՈՏԵՎՈՐՄԱՆ

Կ/Գ | Ստ. Քանդաղչյան

Հերթագրավորող կարգով

Գծագրագետներ		Ա. ԿԱՐԱՊԵՏՅԱՆ
Գծագրագետներ		Լ. ԲԱՐՍԵՂՅԱՆ
Գծագրագետներ		Ս. ԳՐԻԳՈՐՅԱՆ
Գծագրագետներ		Ա. ՄԱՆՈՒԿՅԱՆ
Գծագրագետներ		Ա. ԳԱՍՊԱՐՅԱՆ
ԳԻՏ. քարտեզ		Ա. ԳԱՍՊԱՐՅԱՆ

Պատվեր N ԳՊԵԿ-ԳՊԱՇՀԵՐ-19/37-2

ամսաթիվ | ստորագրություն | գրանցահամար

Փոփոխությունները
4
3
2
1
Էջ

Հայնախագիծ ԲԲԸ