ՀԱՅԱՍՏԱՆԻ ՀԱՆՐԱՊԵՏՈՒԹՅԱՆ ՍՅՈՒՆԻՔԻ ՄԱՐԶԻ ՄԻԿՐՈՌԵԳԻՈՆԱԼ ՄԱԿԱՐԴԱԿԻ ՀԱՄԱԿՑՎԱԾ ՏԱՐԱԾԱԿԱՆ ՊԼԱՆԱՎՈՐՄԱՆ ՆԱԽԱԳԻԾ

ՍՅՈՒՆԻՔ 2. ԳՈՐԻՍ ՀԱՄԱՅՆՔԻ ԳՈՐԻՍ ԲՆԱԿԱՎԱՅՐ. ԳՈՏԵՎՈՐՄԱՆ ՆԱԽԱԳԻԾ

Մ 1: 2000

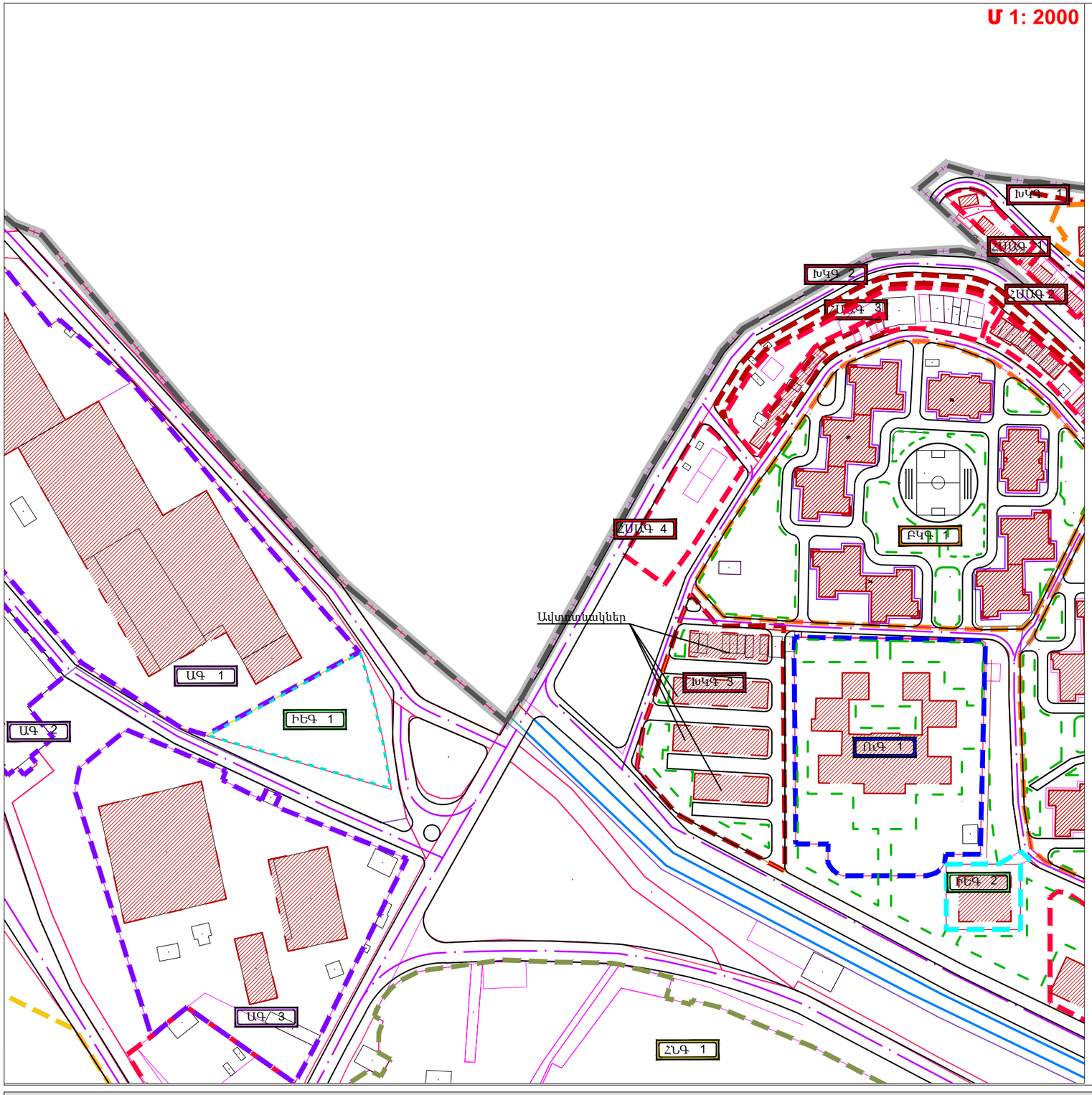

ՊԱՅՄԱՆԱԿԱՆ ՆՇԱՆՆԵՐ

- ԽԿԳ 1,2,3 — ԽԱՌԸ ԿԱՌՈՒՑԱՊԱՏՄԱՆ ԳՈՏԻ
- ԲԿԳ 1,2,3 — ԲԱԶՄԱԲՆԱԿԱՐԱՆ ԿԱՌՈՒՑԱՊԱՏՄԱՆ ԳՈՏԻ
- ՀՄԿԳ 1,2,3,4 — ՀԱՍԱՐԱԿԱԿԱՆ ՍՊԱՍԱՐԿԱՄ ԵՎ ԱՌԵՎՏՐԻ ԳՈՏԻ
- ԱԳ 1,2,3 — ԱՐՏԱԴՐԱԿԱՆ ԳՈՏԻ
- ՌԿԳ 1,2,3 — ՌԻՍՈՒՄՆԱԿԱՆ ԳՈՏԻ
- ԻԵԳ 1,2,3 — ԻՆԺԵՆԵՐԱԿԱՆ ԵՆԹԱԿԱՌՈՒՑՎԱԾՔՆԵՐԻ ԳՈՏԻ
- ՀՆԳ 1,2,3 — ՀԱՏՈՒԿ ՆՇԱՆԱԿՈՒԹՅԱՆ ԳՈՏԻ

ՓՈՂՈՑՆԵՐԻ ԿԱՐՄԻՐ ԳԾԵՐ

- ԿԱՌՈՒՑԱՊԱՏՄԱՆ ՆԱԽԸՆՏՐԵԼԻ ՏԱՐԱԾՔԻ ՍԱՀՄԱՆԱԳԻԾ
- ԿԱՆԱՉԱՊԱՏՄԱՆ ՆԱԽԸՆՏՐԵԼԻ ՏԱՐԱԾՔԻ ՍԱՀՄԱՆԱԳԻԾ
- ՕԺԱՆԴԱԿ ԿԱՌՈՒՑՅՆԵՐԻ ՏԵՂԱԿԱՑՄԱՆ ՆԱԽԸՆՏՐԵԼԻ ՏԱՐԱԾՔԻ ՍԱՀՄԱՆԱԳԻԾ
- ՃԱՆԱՊԱՐՀԵՆՐԻ ԱՌԱՆՑՔՆԵՐ
- ՓՈՂՈՑՆԵՐԻ ՀԱՏՄԱՆ ՀԱՆԳՈՒՅԱՅԻՆ ԿՈՈՐԴԻՆԱՏՆԵՐ (WGS)
- ԱՌԱՆՑՔԱՅԻՆ ՇԱՓԵՉ
- ԲԱԶՄԱԲՆԱԿԱՐԱՆ ԲՆԱԿԵԼԻ ԿԱՌՈՒՑԱՊԱՏՈՒՄ
- ԽԱՌԸ ԿԱՌՈՒՑԱՊԱՏՄԱՆ ԳՈՏԻ
- ՀԱՍԱՐԱԿԱԿԱՆ ՍՊԱՍԱՐԿՄԱՆ ՕԲՅԵԿՏՆԵՐԻ ՏԱՐԱԾՔՆԵՐ
- ՌԻՍՈՒՄՆԱԿԱՆ ՀԱՍՏԱՏՈՒԹՅՈՒՆՆԵՐԻ ՏԱՐԱԾՔՆԵՐ
- ԱՐՏԱԴՐՈՒԹՅԱՆ ՕԲՅԵԿՏՆԵՐԻ ՏԱՐԱԾՔՆԵՐ
- ԷՆԵՐԳԵՏԻԿԱՅԻ ՀՈՂԵՐ
- ԿՈՄՈՒՆԱԼ ԵՆԹԱԿԱՌՈՒՑՎԱԾՔՆԵՐԻ ՀՈՂԵՐ
- ՀԱՏՈՒԿ ՆՇԱՆԱԿՈՒԹՅԱՆ ՀՈՂԵՐ

ՀԱՏՎԱԾ Ա1
ՍՅՈՒՆԱԿԱՎՈՐՄԱՆ ՈՒՐՎԱԳԻԾ

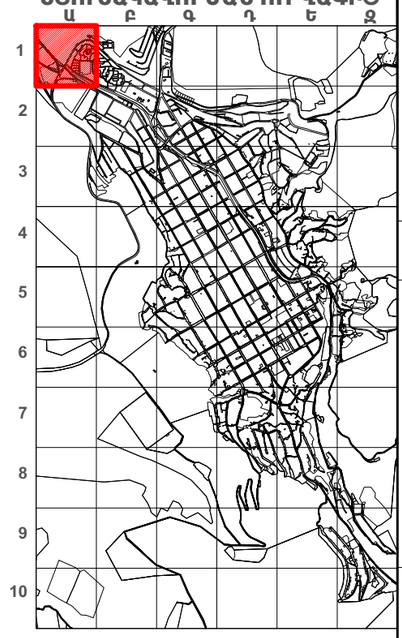

ԳՈՏԻՆԵՐԻ ՀԻՄՆԱԿԱՆ ԲՆՈՒԹԱԳՐԵՐ

Գոտու անվանումը	Բաժնեհամար	Տարածքը քմ	Մեծրահաճախ տարածքների տոկոս (max)**	Մեծրահաճախ տարածքների մակերես	Կանաչապատման ճկվածգծային տոկոս	Կառուցապատման ենթակա տարածքների հերթական համար	Հարկայնությունը	Ծանոթություն
ԽԿԳ	1	428	80	342,4	20	1	2-3	
	2	2907	45	1308,15	55	1	2-3	
	3	6507	30	1952,1	70	1	2-3	
ԲԿԳ	1	17562	30	5268,6	70	1	4-5	
ՀՄԿԳ	1	508	40	203,2	60	1	2-3	
	2	395	57	225,15	43	1	2-3	
	3	5025	60	3015	40	1	2-3	
	4	1748	50	874	50	1	2-3	
ՌԿԳ	1	9101	30	2730,3	70	1	2-3	
ԻԵԳ	1	2532	40	1012,8	60	1	1-2	
	2	1084	47	509,48	53	1	1-2	
ԱԳ	1	20667	48	9915,36	52	1	2-3	
	2	9297	50	4648,5	50	1	2-3	
	3	14115	35	4940,25	65	1	2-3	
ՀՆԳ	1	50067	60	30040,2	40	1	2-3	

Կատարող
Հայնախագիծ ԲԲԸ
0025 Հայաստանի Հանրապետություն
ք. Երևան, Չարենցի 1
էլ. փոստ info@armproject.am

Պատվիրատու
ՀՀ ԿԱՌԱՎԱՐՈՒԹՅԱՆ ԱՌԸՆԹԵՐ
ՔԱՂԱՔԱՇԻՆՈՒԹՅԱՆ ՊԵՏԱԿԱՆ ԿՈՄԻՏԵ

Նախագծի անվանումը
ՀԱՅԱՍՏԱՆԻ ՀԱՆՐԱՊԵՏՈՒԹՅԱՆ ՍՅՈՒՆԻՔԻ ՄԱՐԶԻ ՄԻԿՐՈՌԵԳԻՈՆԱԼ ՄԱԿԱՐԴԱԿԻ ՀԱՄԱԿՑՎԱԾ ՏԱՐԱԾԱԿԱՆ ՊԼԱՆԱՎՈՐՄԱՆ ՆԱԽԱԳԻԾ

ՍՅՈՒՆԻՔ 5
ք.Քաջարան,Անդրկավան, Բաթկավան, Չագիկավան, Նոր Աստղաբերդ, Աշաքաջ, Գետիշեն, Ոլեթի, Գեղի, Գեղավանք, Կարդ, Կիզք, Վերին Գեղավանք, Քարուտ, Եռեանոր, Կավճուտ, Կաթնատաստ,Ներքին Գիրաթաղ, Վերին Գիրաթաղ,Փուխրուտ, գ. Քաջարանց բնակավայրեր

Փուլ	Ամն	Ալբոմ	Գիրք	Հատոր
Մաս	ԲԾ			

Գծագրի անվանում
ԳՈՐԻՍ ՀԱՄԱՅՆՔԻ ԳՈՐԻՍ ԲՆԱԿԱՎԱՅՐ.
ԳՈՏԵՎՈՐՄԱՆ ՆԱԽԱԳԻԾ

Գծագիր | էլ. Ֆայլ
Մասշտաբ 1:2.000

Կատարող բաժնի անվանումը
ՆՈՐԵՆ ՊԵՏՐՈՍՅԱՆ ՔԱՂԱՔԱՇԻՆԱԿԱՆ ԱՐՎԵՍՏԱՆՈՑ

ՆԳԵ	Ն. ՊԵՏՐՈՍՅԱՆ
Ճարտարապետ	Ա. ԳՈՒԼԱՆՅԱՆ
Ճարտարապետ	Լ. ԲԱԲԱՅԱՆ
Ճարտարապետ	Ա. ՔՈՌՅԱՆ
Ճարտարապետ	Ա. ՀԱՎՈՐ-ԱԼԻՐՅԱՆ
ԻՆԺ. բաժին	Շ. ՊԵՏՐՈՍՅԱՆ

Պատվեր N ՀՀՔՊ-ԲՄԱՇՁԲ-18/1-8

ամսաթիվ	արդիսվ. համար	գույքահամար

Փոփոխություններ
4
3
2
1
էջ

Հայնախագիծ ԲԲԸ

ՀԱՅԱՍՏԱՆԻ ՀԱՆՐԱՊԵՏՈՒԹՅԱՆ ՍՅՈՒՆԻՔԻ ՄԱՐԶԻ ՄԻԿՐՈՌԵԳԻՈՆԱԼ ՄԱԿԱՐԴԱԿԻ ՀԱՄԱԿՑՎԱԾ ՏԱՐԱԾԱԿԱՆ ՊԼԱՆԱՎՈՐՄԱՆ ՆԱԽԱԳԻԾ

ՍՅՈՒՆԻՔ 2. ԳՈՐԻՍ ՀԱՄԱՅՆՔԻ ԳՈՐԻՍ ԲՆԱԿԱՎԱՅՐ. ԳՈՏԵՎՈՐՄԱՆ ՆԱԽԱԳԻԾ

ՊԱՅՄԱՆԱԿԱՆ ՆՇԱՆՆԵՐ

- ԱԿԳ 1,3 — ԱՆՀԱՏԱԿԱՆ ԿԱՌՈՒՑԱՊԱՏՄԱՆ ԳՈՏԻ
- ԲԿԳ 1,3 — ԲԱԶՄԱԲՆԱԿԱՐԱՆ ԿԱՌՈՒՑԱՊԱՏՄԱՆ ԳՈՏԻ
- ՀՄԱԳ 1,3 — ՀԱՍԱՐԱԿԱԿԱՆ ՍՊԱՍԱՐԿԱՄ ԵՎ ԱՌԵՎՏՐԻ ԳՈՏԻ
- ՀՆԳ 1,3 — ՀԱՏՈՒԿ ՆՇԱՆԱԿՈՒԹՅԱՆ ԳՈՏԻ
- ՓՈՂՈՑՆԵՐԻ ԿԱՐՄԻՐ ԳՈՏԵՐ
- ԿԱՌՈՒՑԱՊԱՏՄԱՆ ՆԱԽԸՆՏՐԵԼԻ ՏԱՐԱԾՔԻ ՍԱՀՄԱՆԱԳԻԾ
- ԿԱՆԱՉԱՊԱՏՄԱՆ ՆԱԽԸՆՏՐԵԼԻ ՏԱՐԱԾՔԻ ՍԱՀՄԱՆԱԳԻԾ
- ՕԺԱՆԴԱԿ ԿԱՌՈՒՑՑԵՐԻ ՏԵՂԱԿԱՑՄԱՆ ՆԱԽԸՆՏՐԵԼԻ ՏԱՐԱԾՔԻ ՍԱՀՄԱՆԱԳԻԾ
- ՃԱՆԱՊԱՐՀԵՆՐԻ ԱՌԱՆՑՔՆԵՐ
- ՓՈՂՈՑՆԵՐԻ ՀԱՏՄԱՆ ՀԱՆԳՈՒՑԱՅԻՆ ԿՈՈՐԴԻՆԱՏՆԵՐ (WGS)
- ԱՌԱՆՑՔԱՅԻՆ ՉԱՓԵՉ
- ԲԱԶՄԱԲՆԱԿԱՐԱՆ ԲՆԱԿԵԼԻ ԿԱՌՈՒՑԱՊԱՏՈՒՄ
- ԱՆՀԱՏԱԿԱՆ ԿԱՌՈՒՑԱՊԱՏՄԱՆ ԳՈՏԻ
- ՀԱՍԱՐԱԿԱԿԱՆ ՍՊԱՍԱՐԿՄԱՆ ՕԲՅԵԿՏՆԵՐԻ ՏԱՐԱԾՔՆԵՐ
- ՀԱՏՈՒԿ ՆՇԱՆԱԿՈՒԹՅԱՆ ՀՈՂԵՐ

ՀԱՏՎԱԾ Ա2
ՍՅՈՒՆԱԿԱՎՈՐՄԱՆ ՈՒՐՎԱԳԻԾ

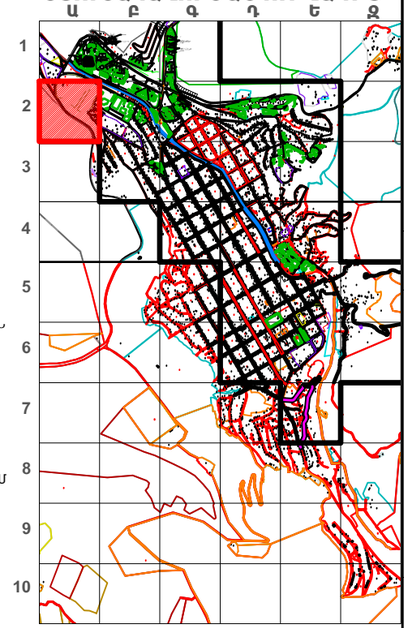

ԳՈՏԻՆԵՐԻ ՀԻՄՆԱԿԱՆ ԲՆՈՒԹԱԳՐԵՐ

Գոտու անվանումը	Բաժնեհամար	Տարածքը քմ	Անբրանցիկ տարածքների տոկոսը(max)**	Անբրանցիկ տարածքների մակերեսը	Կանաչապատման նվազագույն տոկոս	Կառուցապատման ենթակա տարածքների հերթական համար	Հարկայնությունը	Ծանոթություն
ԱԿԳ	5	9667	60	5800,2	40	1	2-3	
ԲԿԳ	1	5553	60	3331,8	40	1	4-5	
ՀՍԱԳ	1	4196	60	2517,6	40	1	2-3	
ՀՆԳ	1	50067	60	30040,2	40	1	2-3	
	1	20574	60	12344,4	40	1	2-3	

**- մամասարդի ավելացման հնարավորությամբ

Կատարող

Հայնախագիծ ԲԲԸ
0025 Հայաստանի Հանրապետություն
ք. Երևան, Չարենցի 1
էլ. փոստ info@armproject.am

Պատվիրատու
ՀՀ ԿԱՌԱՎԱՐՈՒԹՅԱՆ ԱՌԸՆԹԵՐ ՔԱՂԱՔԱՇԻՆՈՒԹՅԱՆ ՊԵՏԱԿԱՆ ԿՈՄԻՏԵ

Նախագծի անվանումը
ՀԱՅԱՍՏԱՆԻ ՀԱՆՐԱՊԵՏՈՒԹՅԱՆ ՍՅՈՒՆԻՔԻ ՄԱՐԶԻ ՄԻԿՐՈՌԵԳԻՈՆԱԼ ՄԱԿԱՐԴԱԿԻ ՀԱՄԱԿՑՎԱԾ ՏԱՐԱԾԱԿԱՆ ՊԼԱՆԱՎՈՐՄԱՆ ՆԱԽԱԳԻԾ

ՍՅՈՒՆԻՔ 5
ք.Քաջարան,Անդրկավան, Բաթկավան, Չագիկավան, Նոր Աստղաբերդ, Աշաքաջ, Գետիշեն, Ուղեթ, Գեղի, Գեղավանք, Կարդ, Կիգք, Վերին Գեղավանք, Քարուտ, Լեռնաձոր, Կավճուտ, Կաթնաբաստ,Ներքին Գիրաթաղ, Վերին Գիրաթաղ,Փուխրուտ, գ. Քաջարանց բնակավայրեր

Փուլ	Ան	Ալբոմ	Գիրք	Հատոր
Մաս	ԲԸ			

Գծագրի անվանումը
ԳՈՐԻՍ ՀԱՄԱՅՆՔԻ ԳՈՐԻՍ ԲՆԱԿԱՎԱՅՐ.
ԳՈՏԵՎՈՐՄԱՆ ՆԱԽԱԳԻԾ

Գծագիր | էլ. Ֆայլ
Մասշտաբ 1:2.000

Կատարող բաժնի անվանումը
ՆՈՒՆԵ ՊԵՏՐՈՍՅԱՆ ՔԱՂԱՔԱՇԻՆԱՎԱՆ ԱՐՎԵՍՏԱԼՈՒ

ՆԳԵ		Ն. ՊԵՏՐՈՍՅԱՆ
Ճարտարապետ		Ա. ԳՈՒԼԱՆՅԱՆ
Ճարտարապետ		Լ. ԲԱԲԱՅԱՆ
Ճարտարապետ		Ա. ՔԱՌՅԱՆ
Ճարտարապետ		Ա. ՀԱՎՈՐ-ԱԼԻԵՎԱՆ
Ինժ. բաժին		Շ. ՊԵՏՐՈՍՅԱՆ

Պատվեր N ՀՀԲՊ-ԲՄԱՇՇԲ-18/1-8

ամսաթիվ	արխիվ. համար	գույքահամար
Փոփոխություններ		
4		
3		
2		
1		
էջ		

Հայաստանի Հանրապետության Սյունիքի մարզի միկրոռեգիոնալ մակարդակի համակցված տարածական պլանավորման նախագիծ

ՍՅՈՒՆԻՔ 2. ԳՈՐԻՍ ՀԱՄԱՅՆՔԻ ԳՈՐԻՍ ԲՆԱԿԱՎԱՅՐ. ԳՈՏԵՎՈՐՄԱՆ ՆԱԽԱԳԻԾ

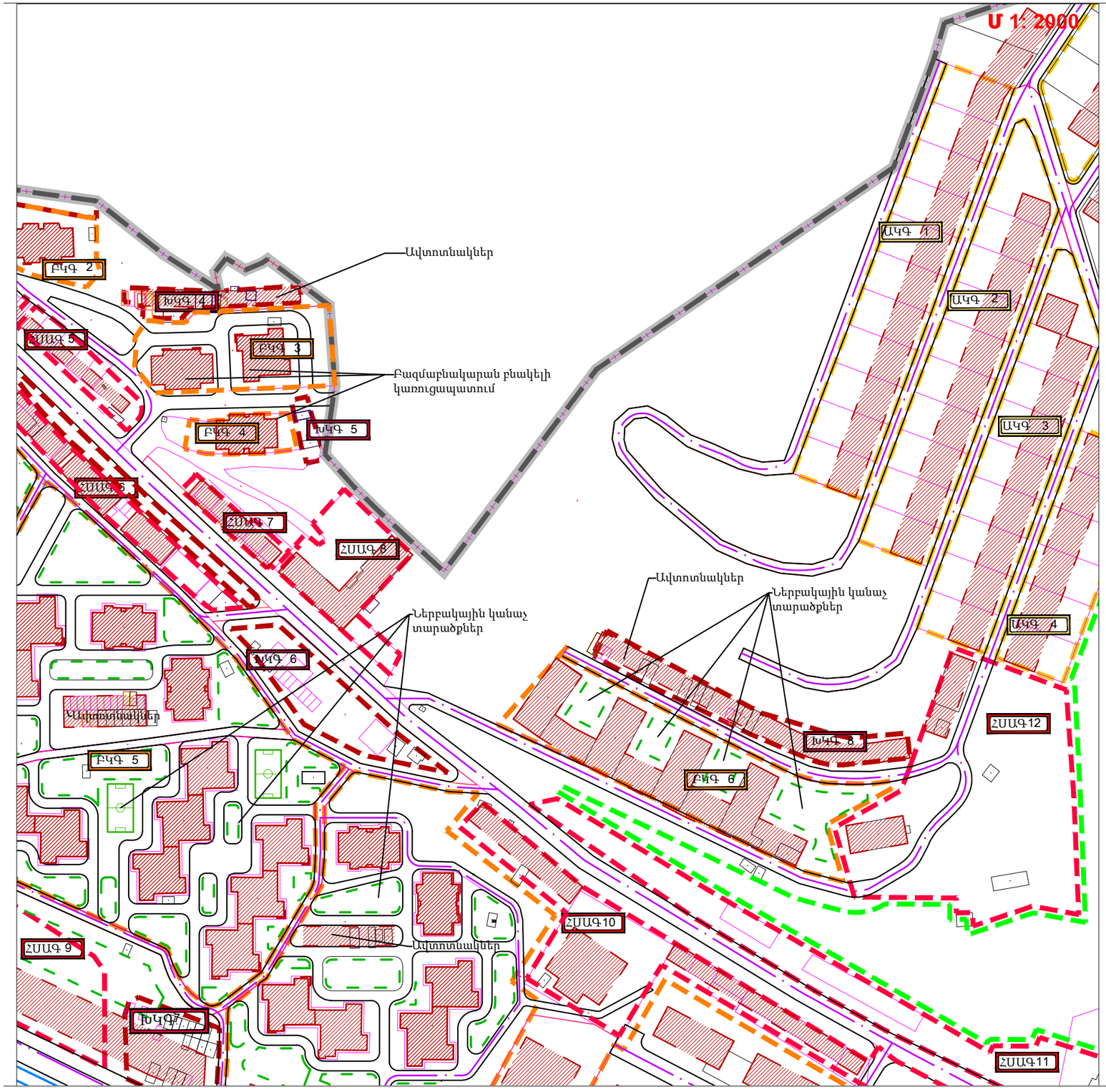

ՊԱՅՄԱՆԱԿԱՆ ՆՇԱՆՆԵՐ

- ԱԿԳ 1,3 — ԱՆՀԱՏԱԿԱՆ ԿԱՌՈՒՑԱՊԱՏՄԱՆ ԳՈՏԻ
- ԽԿԳ 1,3 — ԽԱՌԸ ԿԱՌՈՒՑԱՊԱՏՄԱՆ ԳՈՏԻ
- ԲԿԳ 1,3 — ԲԱԶՄԱԲՆԱԿԱՐԱՆ ԿԱՌՈՒՑԱՊԱՏՄԱՆ ԳՈՏԻ
- ՀՍԱԳ 1,3 — ՀԱՍԱՐԱԿԱԿԱՆ ՍՊԱՍԱՐԿԱՄ ԵՎ ԱՌԵՎՏՐԻ ԳՈՏԻ
- ՓՈՂՈՑՆԵՐԻ ԿԱՐՄԻՐ ԳԾԵՐ
- ԿԱՌՈՒՑԱՊԱՏՄԱՆ ՆԱԽԸՆՏՐԵԼԻ ՏԱՐԱԾՔԻ ՍԱՀՄԱՆԱԳԻԾ
- ԿԱՆԱՉԱՊԱՏՄԱՆ ՆԱԽԸՆՏՐԵԼԻ ՏԱՐԱԾՔԻ ՍԱՀՄԱՆԱԳԻԾ
- ՕԺԱՆԴԱԿ ԿԱՌՈՒՑՆԵՐԻ ՏԵՂԱԿԱՑՄԱՆ ՆԱԽԸՆՏՐԵԼԻ ՏԱՐԱԾՔԻ ՍԱՀՄԱՆԱԳԻԾ
- ՃԱՆԱՊԱՐՀԵՆՐԻ ԱՌԱՆՑՔՆԵՐ
- ՓՈՂՈՑՆԵՐԻ ՀԱՏՄԱՆ ՀԱՆԳՈՒՅՑԱՅԻՆ ԿՈՈՐԴԻՆԱՏՆԵՐ (WGS)
- ԱՌԱՆՑՔԱՅԻՆ ՉԱՓԵՉ
- ԱՆՀԱՏԱԿԱՆ ԿԱՌՈՒՑԱՊԱՏՄԱՆ ԳՈՏԻ
- ԲԱԶՄԱԲՆԱԿԱՐԱՆ ԲՆԱԿԵԼԻ ԿԱՌՈՒՑԱՊԱՏՈՒՄ
- ԽԱՌԸ ԿԱՌՈՒՑԱՊԱՏՄԱՆ ԳՈՏԻ
- ՀԱՍԱՐԱԿԱԿԱՆ ՍՊԱՍԱՐԿՄԱՆ ՕԲՅԵԿՏՆԵՐԻ ՏԱՐԱԾՔՆԵՐ

ՀԱՏՎԱԾ Բ1

ՍՅՈՒՆԱԿԱՎՈՐՄԱՆ ՈՒՐՎԱԳԻԾ

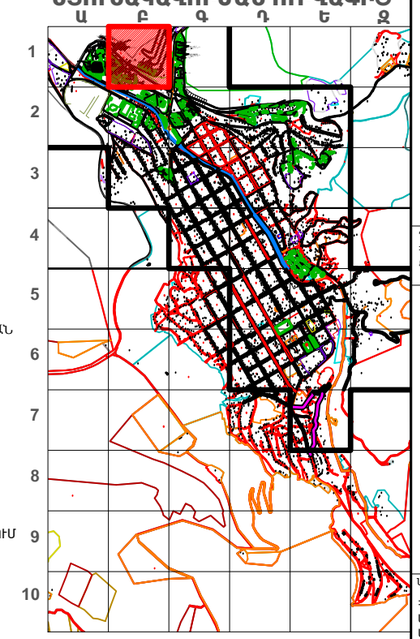

Գոտու անվանումը	Բաժնեհամար	Տարածքը մ²	Անջրանցիկ տարածքների տոկոս (max)***	Անջրանցիկ տարածքների մակերես	Կանաչապատման նվազագույն տոկոս	Կառուցապատման թույլատրելի տարածքների հերթական համար	Հարկայնությունը	Ծանոթություն
ԱԿԳ	1	6793	40	2717,2	60	1	1-2*	
	2	6474	40	2589,6	60	1	1-2*	
	3	5840	40	2336	60	1	1-2*	
	4	3765	40	1506	60	1	1-2*	
ՀՍԱԳ	5	974	40	389,6	60	1	2-3	
	6	5025	30	1507,5	70	1	2-3	
	7	562	90	505,8	10	1	2-3	
	8	2460	40	984	60	1	2-3	
	9	2918	40	1167,2	60	1	2-3	
	10	9612	20	1922,4	80	1	2-3	
	11	5576	40	2230,4	60	1	2-3	
	12	9522	40	3808,8	60	1	2-3	
ԲԿԳ	2	1450	30	435	70	1	4-5	
	3	3160	28	884,8	72	1	4-5	
	4	856	50	428	50	1	4-5	
	5	25500	30	7650	70	1	4-5	
	6	3202	50	1601	50	1	4-5	
ԽԿԳ	4	735	90	661,5	10	1	1-2*	
	5	2193	100	2193	0	1	1-2*	
	6	922	40	368,8	60	1	1-2*	
	7	804	40	321,6	60	1	1-2*	
	8	804	95	763,8	5	1	1-2*	

Կատարող

Հայնախագիծ ԲԲԸ
0025 Հայաստանի Հանրապետություն
ք. Երևան, Չարենցի 1
էլ. փոստ info@armproject.am

Պատվիրատու
ՀՀ ԿԱՌԱՎԱՐՈՒԹՅԱՆ ԱՌԸՆԹԵՐ
ՔԱՂԱՔԱՇԻՆՈՒԹՅԱՆ ՊԵՏԱԿԱՆ ԿՈՄԻՏԵ

Նախագծի անվանումը
ՀԱՅԱՍՏԱՆԻ ՀԱՆՐԱՊԵՏՈՒԹՅԱՆ ՍՅՈՒՆԻՔԻ ՄԱՐԶԻ ՄԻԿՐՈՌԵԳԻՈՆԱԼ ՄԱԿԱՐԴԱԿԻ ՀԱՄԱԿՑՎԱԾ ՏԱՐԱԾԱԿԱՆ ՊԼԱՆԱՎՈՐՄԱՆ ՆԱԽԱԳԻԾ

ՍՅՈՒՆԻՔ 5
գ.Քաջարան,Անդոկավան, Բաթիկավան, Ծագիկավան, Նոր Աստղաբերդ, Աշաքաջ, Գետիշեն, Ոլեթի, Գեղի, Գեղավանք, Կարդ, Կիրք, Վերին Գեղավանք, Քարուտ, Լեռնանոր, Կավճուտ, Կաթնատաշտ,Ներքին Գիրաթաղ, Վերին Գիրաթաղ,Փոխրուտ, գ. Քաջարանց բնակավայրեր

Փուլ	Ան	Այբոմ	Գիրք	Հատոր
Մաս	ԲԸ			

Գծագրի անվանում
ԳՈՐԻՍ ՀԱՍԱՅՆՔԻ ԳՈՐԻՍ ԲՆԱԿԱՎԱՅՐ.
ԳՈՏԵՎՈՐՄԱՆ ՆԱԽԱԳԻԾ

Գծագիր | էլ. Ֆայլ

Մասշտաբ 1:2.000

Կատարող բաժնի անվանումը
ՆՈՒՆԵ ՊԵՏՐՈՍՅԱՆ ՔԱՂԱՔԱՇԻՆԱԿԱՆ ԱՐՎԵՍՏԱՆՈՑ

ԱԳԳ		Լ. ՊԵՏՐՈՍՅԱՆ
Ճարտարապետ		Ս. ԳՅՈՒԼԽԱՆՅԱՆ
Ճարտարապետ		Լ. ԲԱԲԱՅԱՆ
Ճարտարապետ		Ա. ՔԱՌՅԱՆ
Ճարտարապետ		Ա. ՂԱՎՈՐ-ԼԱՀԻՅԱՆ
Ինժ. բաժին		Հ. ՊԵՏՐՈՍՅԱՆ

Պատվեր N ՀՀԲՊ-ԲՍԱՇՀԲ-18/1-8

ամսաթիվ	խմբագրման թիվ	ստորագրություն	գրաֆիկական
Փոփոխություններ			
4			
3			
2			
1			
էջ			

ՀԱՅԱՍՏԱՆԻ ՀԱՆՐԱՊԵՏՈՒԹՅԱՆ ՍՅՈՒՆԻՔԻ ՄԱՐԶԻ ՄԻԿՐՈՌԵԳԻՈՆԱԼ ՄԱԿԱՐԴԱԿԻ ՀԱՄԱԿՑՎԱԾ ՏԱՐԱԾԱԿԱՆ ՊԼԱՆԱՎՈՐՄԱՆ ՆԱԽԱԳԻԾ

ՍՅՈՒՆԻՔ 2. ԳՈՐԻՍ ՀԱՄԱՅՆՔԻ ԳՈՐԻՍ ԲՆԱԿԱՎԱՅՐ. ԳՈՏԵՎՈՐՄԱՆ ՆԱԽԱԳԻԾ

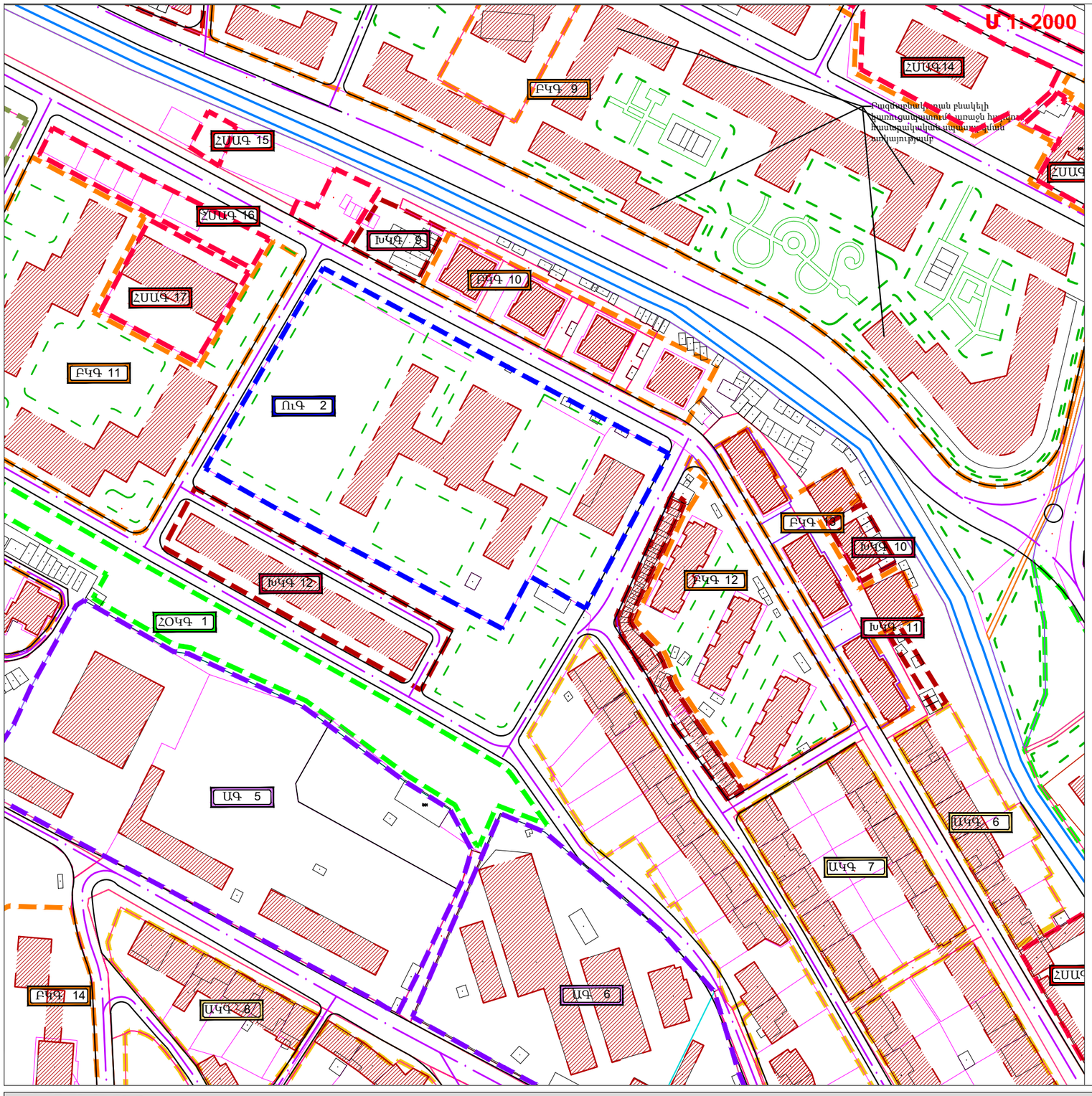

ՊԱՅՄԱՆԱԿԱՆ ՆՇԱՆՆԵՐ

- ԱԿԳ 1։3 — ԱՆՀԱՏԱԿԱՆ ԿԱՌՈՒՑԱՊԱՏՄԱՆ ԳՈՏԻ
- ԽԿԳ 1։3 — ԽԱՌԸ ԿԱՌՈՒՑԱՊԱՏՄԱՆ ԳՈՏԻ
- ԲԿԳ 1։3 — ԲԱԶՄԱԲՆԱԿԱՐԱՆ ԿԱՌՈՒՑԱՊԱՏՄԱՆ ԳՈՏԻ
- ՀՍԱԳ 1։3 — ՀԱՍԱՐԱԿԱԿԱՆ ՍՊԱՍԱՐԿԱՄ ԵՎ ԱՌԵՎՏՐԻ ԳՈՏԻ
- ԱԳ 1։3 — ԱՐՏԱԴՐԱԿԱՆ ԳՈՏԻ
- ՀՕԿԳ 1։3 — ՀԱՍԱՐԱԿԱԿԱՆ ՕԳՏԱԳՈՐԾՄԱՆ ԿԱՆԱՉ ԳՈՏԻ
- ՓՈՂՈՑՆԵՐԻ ԿԱՐՄԻՐ ԳԾԵՐ
- ԿԱՌՈՒՑԱՊԱՏՄԱՆ ՆԱԽԸՆՏՐԵԼԻ ՏԱՐԱԾՔԻ ՍԱՀՄԱՆԱԳԻԾ
- ԿԱՆԱՉԱՊԱՏՄԱՆ ՆԱԽԸՆՏՐԵԼԻ ՏԱՐԱԾՔԻ ՍԱՀՄԱՆԱԳԻԾ
- ՕԺԱՆԴԱԿ ԿԱՌՈՒՑՅՆԵՐԻ ՏԵՂԱԿԱՑՄԱՆ ՆԱԽԸՆՏՐԵԼԻ ՏԱՐԱԾՔԻ ՍԱՀՄԱՆԱԳԻԾ
- ՃԱՆԱՊԱՐՀԵՆՐԻ ԱՌԱՆՑՔՆԵՐ
- ՓՈՂՈՑՆԵՐԻ ՀԱՏՄԱՆ ՀԱՆԳՈՒՅԱՑԻՆ ԿՈՈՐԴԻՆԱՏՆԵՐ (WGS)
- ԱՌԱՆՑՔԱՅԻՆ ՉԱՓԵՉ
- ԲԱԶՄԱԲՆԱԿԱՐԱՆ ԲՆԱԿԵԼԻ ԿԱՌՈՒՑԱՊԱՏՈՒՄ
- ԽԱՌԸ ԿԱՌՈՒՑԱՊԱՏՄԱՆ ԳՈՏԻ
- ՀԱՍԱՐԱԿԱԿԱՆ ՍՊԱՍԱՐԿՄԱՆ ՕԲՅԵԿՏՆԵՐԻ ՏԱՐԱԾՔՆԵՐ
- ԱՐՏԱԴՐՈՒԹՅԱՆ ՕԲՅԵԿՏՆԵՐԻ ՏԱՐԱԾՔՆԵՐ
- ՀԱՍԱՐԱԿԱԿԱՆ ԿԱՆԱՉՆԵՐ

ՀԱՏՎԱԾ Բ2
ՍՅՈՒՆԱԿԱՎՈՐՄԱՆ ՈՒՐՎԱԳԻԾ

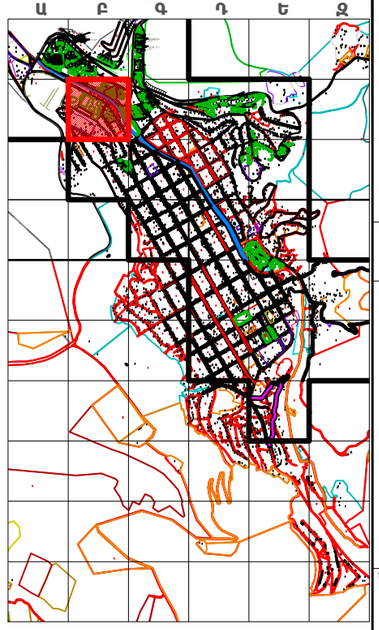

ԳՈՏԻՆԵՐԻ ԻՐԱՎԱԿԱՆ ԲՆՈՒԹԱԳՐԵՐ

Գոտու անվանումը	Բաժնեհամար	Ցարածքը քմ	Անշարժ գույքի տարածքների տոկոս (max)*²	Անշարժ գույքի տարածքների մակերես	Կանաչապատման նվազագույն տոկոս	Կառուցապատման ենթակա տարածքների հերթական համար	Հարկայնությունը	Ծանոթություն
ԱԿԳ	6	3375	40	1350	60	1	1-2*	
	7	6302	40	2520,8	60	1	1-2*	
	8	4158	40	1663,2	60	1	1-2*	
ԲԿԳ	9	57596	60	34557,6	40	1	4-5	
	10	4061	70	2842,7	30	1	4-5	
	11	14724	70	10306,8	30	1	4-5	
	12	7354	70	5147,8	30	1	4-5	
	13	42300	70	29610	30	1	4-5	
	14	11220	70	7854	30	1	4-5	
ՀՍԱԳ	14	9612	40	3844,8	60	1	2-3	
	15	294	40	117,6	60	1	2-3	
	16	1627	40	650,8	60	1	2-3	
	17	2450	40	980	60	1	2-3	
ԱԳ	5	21620	40	8648	60	1	2-3	
	6	14230	40	5692	60	1	2-3	
ԽԿԳ	9	735	70	514,5	30	1	1-2*	
	10	2193	70	1535,1	30	1	1-2*	
	11	922	70	645,4	30	1	1-2*	
	12	804	70	562,8	30	1	1-2*	
ՈՒԳ	2	19064	40	2520	60	1	1-2*	
ՀՕԿԳ	1	6465	30	1939,5	70	1	1-2*	

*- մանսարդի ավելացման հնարավորությամբ

Կատարող

Հայնախագիծ ԲԲԸ
0025 Հայաստան Հանրապետություն
ք. Երևան, Չարենցի 1
էլ. փոստ info@armproject.am

Պատվիրատու
ՀՀ ԿԱՌԱՎԱՐՈՒԹՅԱՆ ԱՌԸՆԹԵՐ
ՔԱՂԱՔԱՇԻՆՈՒԹՅԱՆ ՊԵՏԱԿԱՆ ԿՈՄԻՏԵ

Նախագծի անվանումը
ՀԱՅԱՍՏԱՆԻ ՀԱՆՐԱՊԵՏՈՒԹՅԱՆ ՍՅՈՒՆԻՔԻ ՄԱՐԶԻ ՄԻԿՐՈՌԵԳԻՈՆԱԼ ՄԱԿԱՐԴԱԿԻ ՀԱՄԱԿՑՎԱԾ ՏԱՐԱԾԱԿԱՆ ՊԼԱՆԱՎՈՐՄԱՆ ՆԱԽԱԳԻԾ

ՍՅՈՒՆԻՔ 5
ք.Քաջարան,Անդրկավան, Բաթկավան, Չագլիկավան, Նոր Ասողպաերդ, Աշաքաք, Գետիշեն, Ուչեթի, Գեղի, Գեղավանք, Կարդ, Վիգք, Վերին Գեղավանք, Բարուտ, Եռնանձոր, Կավճուտ, Կաթնաբաստ,Ներքին Գիրաթաղ, Վերին Գիրաթաղ,Փոխրուտ, գ. Քաջարանց բնակավայրեր

Փուլ	Ան	Ալբոմ	Գիրք	Հատոր
Մաս	ԲՇ			

Գծագրի անվանում
ԳՈՐԻՍ ՀԱՄԱՅՆՔԻ ԳՈՐԻՍ ԲՆԱԿԱՎԱՅՐ.
ԳՈՏԵՎՈՐՄԱՆ ՆԱԽԱԳԻԾ

Գծագիր | էլ. Ֆայլ
Մասշտաբ 1:2.000

Կատարող բաժնի անվանումը
ՆՈՐԵ ՊԵՏՐՈՍՅԱՆ ՔԱՂԱՔԱՇԻՆԱԿԱՆ ՍՊԵՏՍՏՍԻՈ

ՆԳԵ		Լ. ՊԵՏՐՈՍՅԱՆ
Ճարտարապետ		Ս. ԳՈՐԻՍԱՍՅԱՆ
Ճարտարապետ		Լ. ԲԱԲԱՅԱՆ
Ճարտարապետ		Ա. ՔՈՉՅԱՆ
Ճարտարապետ		Ա. ՀԱՎՈՒՐ-ԱԼԻԵՎԱՆ
Ինժ. բաժին		Շ. ՊԵՏՐՈՍՅԱՆ

Պատվեր N ՀՀԲՊ-ԲՍԱՇՇԲ-18/1-8

ամսաթիվ	արխիվ. համար	գույքահամար

Փոփոխություններ

4	
3	
2	
1	
էջ	

ՀԱՅԱՍՏԱՆԻ ՀԱՆՐԱՊԵՏՈՒԹՅԱՆ ՍՅՈՒՆԻՔԻ ՄԱՐԶԻ ՄԻԿՐՈՌԵԳԻՈՆԱԼ ՄԱԿԱՐԴԱԿԻ ՀԱՄԱԿՑՎԱԾ ՏԱՐԱԾԱԿԱՆ ՊԼԱՆԱՎՈՐՄԱՆ ՆԱԽԱԳԻԾ

ՍՅՈՒՆԻՔ 2. ԳՈՐԻՍ ՀԱՄԱՅՆՔԻ ԳՈՐԻՍ ԲՆԱԿԱՎԱՅՐ. ԳՈՏԵՎՈՐՄԱՆ ՆԱԽԱԳԻԾ

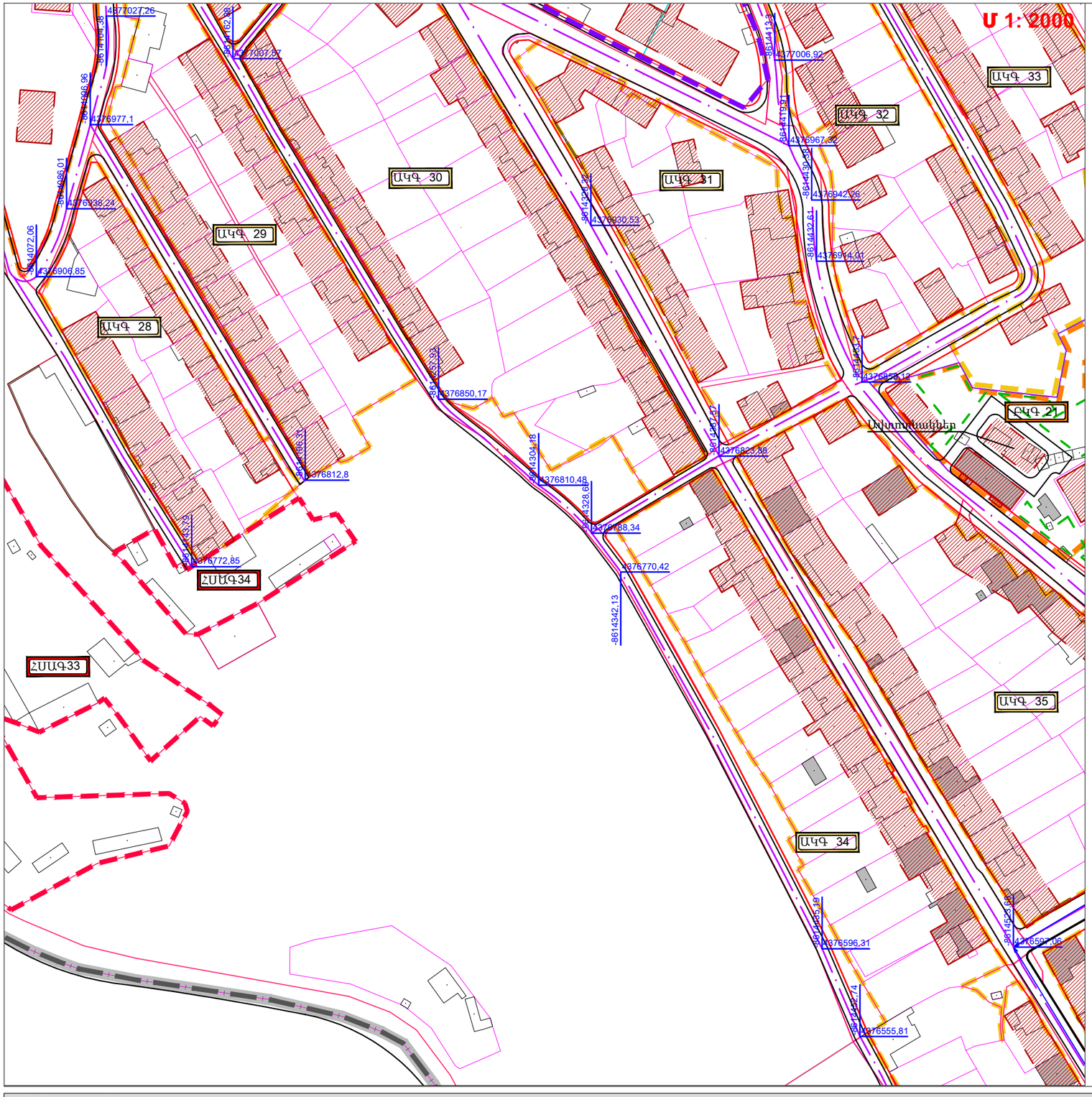

ՀԱՏՎԱԾ Բ3

ՊԱՅՄԱՆԱԿԱՆ ՆՇԱՆՆԵՐ

- ԱԿԳ 17Բ — ԱՆՀԱՏԱԿԱՆ ԿԱՌՈՒՑԱՊԱՏՄԱՆ ԳՈՏԻ
- ԲԿԳ 17Բ — ԲԱՁՄԱԲՆԱԿԱՐԱՆ ԿԱՌՈՒՑԱՊԱՏՄԱՆ ԳՈՏԻ
- ՀՍԱԿԳ 17Բ — ՀԱՍԱՐԱԿԱԿԱՆ ՍՊԱՍԱՐԿԱՄ ԵՎ ԱՌԵՎՏՐԻ ԳՈՏԻ
- ՓՈՂՈՑՆԵՐԻ ԿԱՐՄԻՐ ԳԾԵՐ
- ԿԱՌՈՒՑԱՊԱՏՄԱՆ ՆԱԽԸՆՏՐԵԼԻ ՏԱՐԱԾՔԻ ՍԱՀՄԱՆԱԳԻԾ
- ԿԱՆԱՉԱՊԱՏՄԱՆ ՆԱԽԸՆՏՐԵԼԻ ՏԱՐԱԾՔԻ ՍԱՀՄԱՆԱԳԻԾ
- ՕԺԱՆԴԱԿ ԿԱՌՈՒՑՆԵՐԻ ՏԵՂԱԿԱՑՄԱՆ ՆԱԽԸՆՏՐԵԼԻ ՏԱՐԱԾՔԻ ՍԱՀՄԱՆԱԳԻԾ
- ՃԱՆԱՊԱՐՀԵՆՐԻ ԱՌԱՆՑՔԵՐ
- ՓՈՂՈՑՆԵՐԻ ՀԱՏՄԱՆ ՀԱՆԳՈՒՅՑԱՅԻՆ ԿՈՈՐԴԻՆԱՏՆԵՐ (WGS)
- ԱՌԱՆՑՔԱՅԻՆ ՉԱՓԵՉ
- ԱՆՀԱՏԱԿԱՆ ԿԱՌՈՒՑԱՊԱՏՄԱՆ ԳՈՏԻ
- ԲԱՁՄԱԲՆԱԿԱՐԱՆ ԲՆԱԿԵԼԻ ԿԱՌՈՒՑԱՊԱՏՈՒՄ
- ՀԱՍԱՐԱԿԱԿԱՆ ՍՊԱՍԱՐԿՄԱՆ ՕԲՅԵԿՏՆԵՐԻ ՏԱՐԱԾՔՆԵՐ

ՍՅՈՒՆԱԿԱՎՈՐՄԱՆ ՈՒՐՎԱԳԻԾ

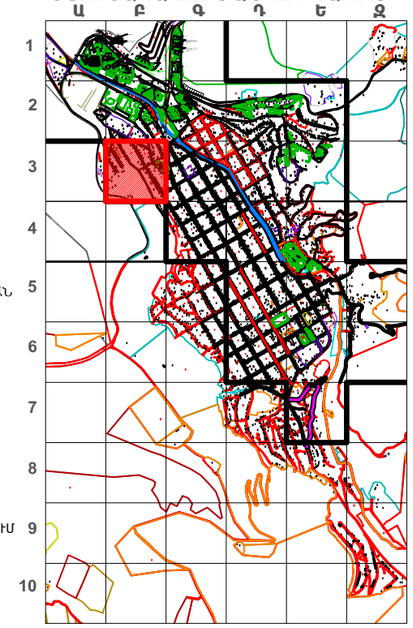

ԳՈՏԻՆԵՐԻ ՀԻՄՆԱԿԱՆ ԲՆՈՒԹԱԳՐԵՐ

Գոտու անվանումը	Բաժնեհամար	Տարածքը քմ	Անբրաանցիկ տարածքների տոկոս (max)^^	Անբրաանցիկ տարածքների մակերես	Կանաչապատման նվազագույն տոկոս	Կառուցապատման ենթակա տարածքների հերթական համար	Հարկայնությունը	Ծանոթություն
ԱԿԳ	28	8940	40	3576	60	1	1-2^	
	29	13355	40	5342	60	1	1-2^	
	30	22430	40	8972	60	1	1-2^	
	31	11170	40	4468	60	1	1-2^	
	32	19347	40	7738,8	60	1	1-2^	
	33	12290	40	4916	60	1	1-2^	
	34	26050	40	10420	60	1	1-2^	
	35	22400	40	8960	60	1	1-2^	
ՀՍԱԿԳ	33	18011	60	10806,6	40	1	2-3	
	34	3041	70	2128,7	30	1	2-3	
ԲԿԳ	21	11220	40	4488	60	1	4-5	

^- մանսարդի ավել լացման հնարավորությամբ

Կատարող

Հայնախագիծ ԲԲԸ
0025 Հայաստանի Հանրապետություն
ք. Երևան, Չարենցի 1
էլ. փոստ info@armproject.am

Պատվիրատու
ՀՀ ԿԱՌԱՎԱՐՈՒԹՅԱՆ ԱՌԸՆԹԵՐ
ՔԱՂԱՔԱՇԻՆՈՒԹՅԱՆ ՊԵՏԱԿԱՆ ԿՈՄԻՏԵ

Նախագծի անվանումը
ՀԱՅԱՍՏԱՆԻ ՀԱՆՐԱՊԵՏՈՒԹՅԱՆ ՍՅՈՒՆԻՔԻ ՄԱՐԶԻ ՄԻԿՐՈՌԵԳԻՈՆԱԼ ՄԱԿԱՐԴԱԿԻ ՀԱՄԱԿՑՎԱԾ ՏԱՐԱԾԱԿԱՆ ՊԼԱՆԱՎՈՐՄԱՆ ՆԱԽԱԳԻԾ

ՍՅՈՒՆԻՔ 5
ք.Քաջարան,Անդրկավան, Բաթկավան, Չագիկավան, Նոր Աստղաբերդ, Աշաքաջ, Գետիշեն, Ոլեթի, Գեղի, Գեղավանք, Կարդ, Կիգք, Վերին Գեղավանք, Քարուտ, Լեռնաձոր, Հավնուտ, Կաքմաստան,Ներքին Գիրաթաղ, Վերին Գիրաթաղ,Փուխրուտ, գ. Քաջարանց բնակավայրեր

Փուլ	Ան	Ալբոմ	Գիրք	Հատոր
Մաս	ԲԸ			

Գծագրի անվանում
ԳՈՐԻՍ ՀԱՄԱՅՆՔԻ ԳՈՐԻՍ ԲՆԱԿԱՎԱՅՐ.
ԳՈՏԵՎՈՐՄԱՆ ՆԱԽԱԳԻԾ

Գծագիր | էլ. Ֆայլ

Մասշտաբ 1:2.000

Կատարող բաժնի անվանումը
ՆՈՒՆԵ ՊԵՏՐՈՍՅԱՆ ՔԱՂԱՔԱՇԻՆԱՎԱՆ ԱՐՀԵՍՏԱԼՈՒՑ

ՆԳԵ		Ն. ՊԵՏՐՈՍՅԱՆ
Ճարտարապետ		Ս. ԳՈՒԼԱՆՅԱՆ
Ճարտարապետ		Լ. ԲԱԲԱՅԱՆ
Ճարտարապետ		Ա. ՔԱՌՅԱՆ
Ճարտարապետ		Ա. ՀԱՎՈՐ-ԼԱՐԻՅԱՆ
Ինժ. բաժին		Շ. ՊԵՏՐՈՍՅԱՆ

Պատվեր N ՀՀԲՊ-ԲՄԱՇՀԸ-18/1-8

ամսաթիվ	արխիվ. համար	գույքահամար

Փոփոխություններ

4	
3	
2	
1	
էջ	

ՀԱՅԱՍՏԱՆԻ ՀԱՆՐԱՊԵՏՈՒԹՅԱՆ ՍՅՈՒՆԻՔԻ ՄԱՐԶԻ ՄԻԿՐՈՌԵԳԻՈՆԱԼ ՄԱԿԱՐԴԱԿԻ ՀԱՄԱԿՑՎԱԾ ՏԱՐԱԾԱԿԱՆ ՊԼԱՆԱՎՈՐՄԱՆ ՆԱԽԱԳԻԾ

ՍՅՈՒՆԻՔ 2. ԳՈՐԻՍ ՀԱՄԱՅՆՔԻ ԳՈՐԻՍ ԲՆԱԿԱՎԱՅՐ. ԳՈՏԵՎՈՐՄԱՆ ՆԱԽԱԳԻԾ

Մ 1: 2000

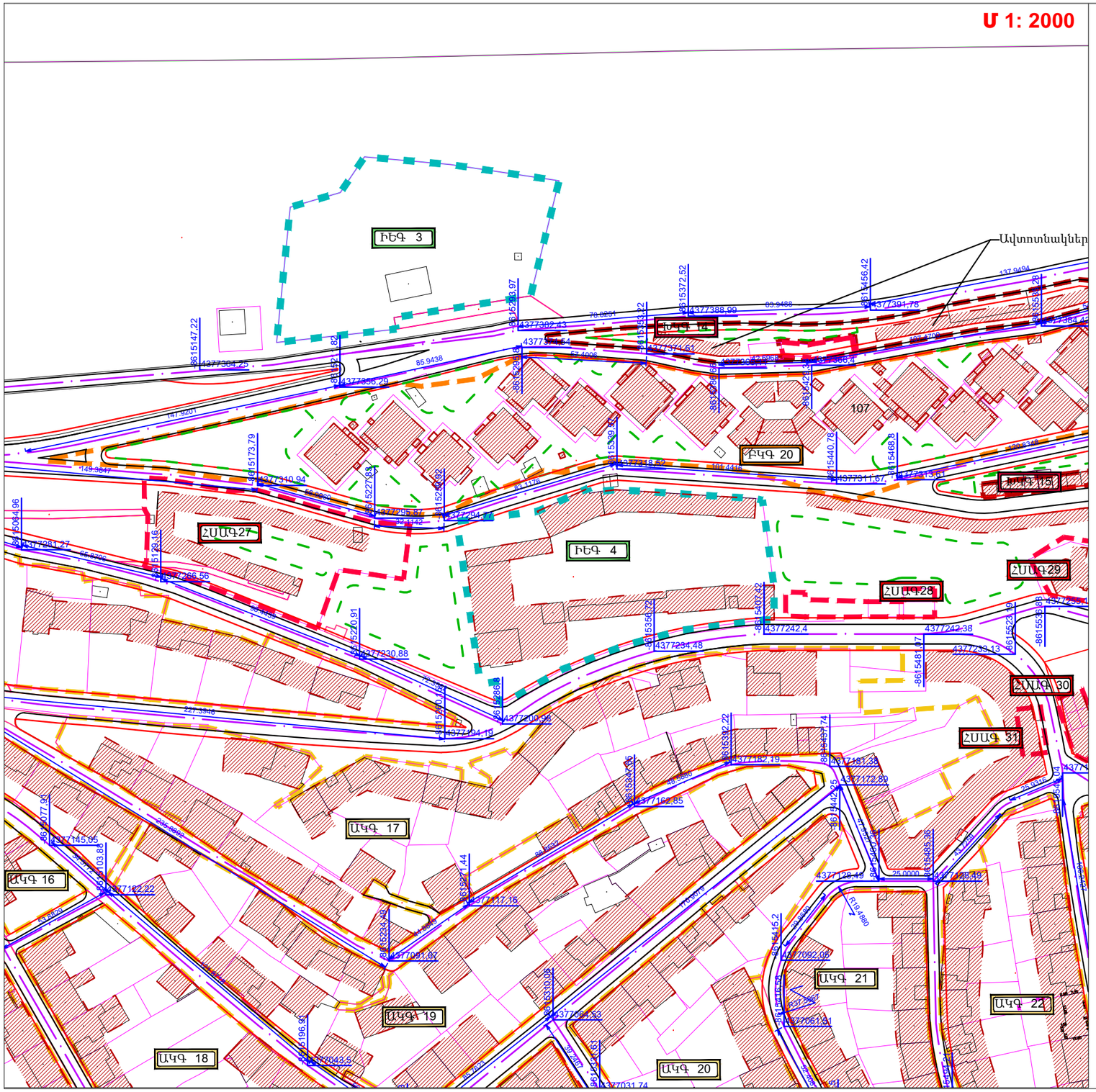

ՊԱՅՄԱՆԱԿԱՆ ՆՇԱՆՆԵՐ

- ԽԿԳ – ԽԱՌԸ ԿԱՌՈՒՑԱՊԱՏՄԱՆ ԳՈՏԻ
- ԲԿԳ – ԲԱԶՄԱԲՆԱԿԱՐԱՆ ԿԱՌՈՒՑԱՊԱՏՄԱՆ ԳՈՏԻ
- ՀՍԱԳ – ՀԱՍԱՐԱԿԱԿԱՆ ՍՊԱՍԱՐԿԱՄ ԵՎ ԱՌԵՎՏՐԻ ԳՈՏԻ
- ԱԳ – ԱՐՏԱԴՐԱԿԱՆ ԳՈՏԻ
- ՌԻԳ – ՌԻՍՈՒՄՆԱԿԱՆ ԳՈՏԻ
- ԻԵԳ – ԻՆԺԵՆԵՐԱԿԱՆ ԵՆԹԱԿԱՌՈՒՑՎԱԾՔՆԵՐԻ ԳՈՏԻ
- ՀՆԳ – ՀԱՏՈՒԿ ՆՇԱՆԱԿՈՒԹՅԱՆ ԳՈՏԻ
- ՓՈՂՈՑՆԵՐԻ ԿԱՐՄԻՐ ԳԾԵՐ
- ԿԱՌՈՒՑԱՊԱՏՄԱՆ ՆԱԽԸՆՏՐԵԼԻ ՏԱՐԱԾՔԻ ՍԱՀՄԱՆԱԳԻԾ
- ԿԱՆԱՉԱՊԱՏՄԱՆ ՆԱԽԸՆՏՐԵԼԻ ՏԱՐԱԾՔԻ ՍԱՀՄԱՆԱԳԻԾ
- ՕԺԱՆԴԱԿ ԿԱՌՈՒՑՆԵՐԻ ՏԵՂԱԿԱՅՄԱՆ ՆԱԽԸՆՏՐԵԼԻ ՏԱՐԱԾՔԻ ՍԱՀՄԱՆԱԳԻԾ
- ՃԱՆԱՊԱՐՀԵՆՐԻ ԱՌԱՆՑՔՆԵՐ
- ՓՈՂՈՑՆԵՐԻ ՀԱՄԱՆ ՀԱՆԳՈՒՅԱՑԻՆ ԿՈՈՐԴԻՆԱՏՆԵՐ (WGS)
- ԱՌԱՆՑՔԱՅԻՆ ՉԱՓԵՂ
- ԲԱԶՄԱԲՆԱԿԱՐԱՆ ԲՆԱԿԵԼԻ ԿԱՌՈՒՑԱՊԱՏՈՒՄ
- ԽԱՌԸ ԿԱՌՈՒՑԱՊԱՏՄԱՆ ԳՈՏԻ
- ՀԱՍԱՐԱԿԱԿԱՆ ՍՊԱՍԱՐԿԱՄԱՆ ՕԲՅԵԿՏՆԵՐԻ ՏԱՐԱԾՔՆԵՐ
- ՌԻՍՈՒՄՆԱԿԱՆ ՀԱՍՏԱՏՈՒԹՅՈՒՆՆԵՐԻ ՏԱՐԱԾՔՆԵՐ
- ԱՐՏԱԴՐՈՒԹՅԱՆ ՕԲՅԵԿՏՆԵՐԻ ՏԱՐԱԾՔՆԵՐ
- ԷՆԵՐԳԵՏԻԿԱՅԻ ՀՈՂԵՐ
- ԿՈՄՈՒՆԱԼ ԵՆԹԱԿԱՌՈՒՑՎԱԾՔՆԵՐԻ ՀՈՂԵՐ
- ՀԱՏՈՒԿ ՆՇԱՆԱԿՈՒԹՅԱՆ ՀՈՂԵՐ

ՀԱՏՎԱԾ Դ2

ՍՅՈՒՆԱԿԱՎՈՐՄԱՆ ՈՒՐՎԱԳԻԾ

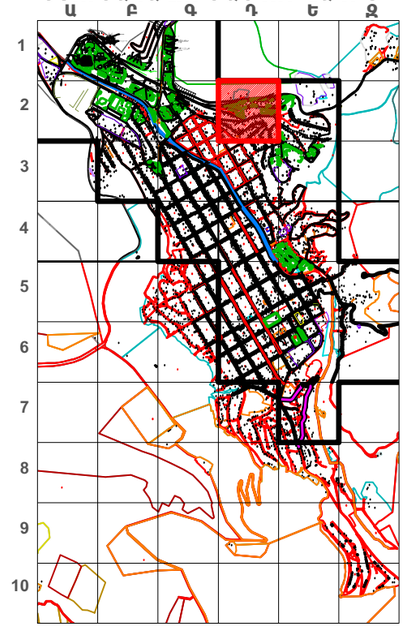

ԳՈՏԻՆԵՐԻ ԻՐԱՎԱԿԱՆ ԲՆՈՒԹԱԳՐԵՐ

Գոտու անվանումը	Բաժնեհամար	Տարածքը քմ	Անշրջանցիկ տարածքների տոկոսը (max)[1]	Անշրջանցիկ տարածքների մակերես	Կանաչապատման նվազագույն տոկոս	Կառուցապատման թույլատրելի տարածքների հերթականությունը	Հարկայնությունը	Ծանոթություն
ԱԿԳ	16	2532	70	1772,4	30	1	1-2[1]	
	17	2532	70	1772,4	30	1	1-2[1]	
	18	2532	70	1772,4	30	1	1-2[1]	
	19	2532	70	1772,4	30	1	1-2[1]	
	20	2532	70	1772,4	30	1	1-2[1]	
	21	2532	70	1772,4	30	1	1-2[1]	
	22	2532	70	1772,4	30	1	1-2[1]	
ԽԿԳ	15	428	60	256,8	40	1	2-3	
ԲԿԳ	20	17562	60	10537,2	40	1	4-5	
ՀՍԱԳ	27	508	60	304,8	40	1	2-3	
	28	395	70	276,5	30	1	2-3	
	29	5025	70	3517,5	30	1	2-3	
	30	1748	70	1223,6	30	1	2-3	
	31	1748	70	1223,6	30	1	2-3	
ԻԵԳ	3	2532	70	1772,4	30	1	1-2	
	4	1084	70	758,8	30	1	1-2	

[1]- մանսարդի ավելացման հնարավորությամբ

Կատարող

Հայնախագիծ ԲԲԸ
0025 Հայաստան Հանրապետություն
ք. Երևան, Չարենցի 1
էլ. փոստ info@armproject.am

Պատվիրատու
ՀՀ ԿԱՌԱՎԱՐՈՒԹՅԱՆ ԱՌԸՆԹԵՐ
ՔԱՂԱՔԱՇԻՆՈՒԹՅԱՆ ՊԵՏԱԿԱՆ ԿՈՄԻՏԵ

Նախագծի անվանումը
ՀԱՅԱՍՏԱՆԻ ՀԱՆՐԱՊԵՏՈՒԹՅԱՆ ՍՅՈՒՆԻՔԻ ՄԱՐԶԻ ՄԻԿՐՈՌԵԳԻՈՆԱԼ ՄԱԿԱՐԴԱԿԻ ՀԱՄԱԿՑՎԱԾ ՏԱՐԱԾԱԿԱՆ ՊԼԱՆԱՎՈՐՄԱՆ ՆԱԽԱԳԻԾ

ՍՅՈՒՆԻՔ 5
ք.Քաջարան,Անդրակավան, Բաքիկավան, Ծաղիկավան, Նոր Սատանդարեղ, Աշաքաջ, Գետիշեն, Ոլեթի, Գեղի, Գեղավանք, Կարդ, Վիքք, Վերին Գեղավանք, Քարուտ, Լեռնանոր, Կանչուտ, Կաթնաբաստ,Ներքին Գիրաթաղ, Վերին Գիրաթաղ,Փուխրուտ, գ. Քաջարանց բնակավայրեր

Փուլ	Ան	Ալբոմ	Գիրք	Հատոր
Սաս	ՔՇ			

Գծագրի անվանումը
ԳՈՐԻՍ ՀԱՄԱՅՆՔԻ ԳՈՐԻՍ ԲՆԱԿԱՎԱՅՐ.
ԳՈՏԵՎՈՐՄԱՆ ՆԱԽԱԳԻԾ

Գծագիր | էլ. Ֆայլ
Մասշտաբ 1:2.000

Կատարող բաժնի անվանումը
ՆՈՒՅԵ ՊԵՏՐՈՍՅԱՆ ՔԱՂԱՔԱՇԻՆԱԿԱՆ ՍՈՒԲՍՏԱՆՑԻՈՆ

ՆԳԵ		Ն. ՊԵՏՐՈՍՅԱՆ
Ճարտարապետ		Ս. ԳՅՈՒԼԽԱՆՅԱՆ
Ճարտարապետ		Լ. ԲԱԲՅԱՆ
Ճարտարապետ		Ա. ՔՈՌՅԱՆ
Ճարտարապետ		Ա. ՀԱԿՈԲ-ԼԱՒՐՅԱՆ
Ինժ. բաժին		Հ. ՊԵՏՐՈՍՅԱՆ

Պատվեր N ՀՀԲՊ-ԲՍԱՀՇԲ-18/1-8

ամսաթիվ	արխիվ. համար	գույքահամար

Փոփոխություններ

4	
3	
2	
1	
էջ	

ՀԱՅԱՍՏԱՆԻ ՀԱՆՐԱՊԵՏՈՒԹՅԱՆ ՍՅՈՒՆԻՔԻ ՄԱՐԶԻ ՄԻԿՐՈՌԵԳԻՈՆԱԼ ՄԱԿԱՐԴԱԿԻ ՀԱՄԱԿՑՎԱԾ ՏԱՐԱԾԱԿԱՆ ՊԼԱՆԱՎՈՐՄԱՆ ՆԱԽԱԳԻԾ

ՍՅՈՒՆԻՔ 2. ԳՈՐԻՍ ՀԱՄԱՅՆՔԻ ԳՈՐԻՍ ԲՆԱԿԱՎԱՅՐ. ԳՈՏԵՎՈՐՄԱՆ ՆԱԽԱԳԻԾ

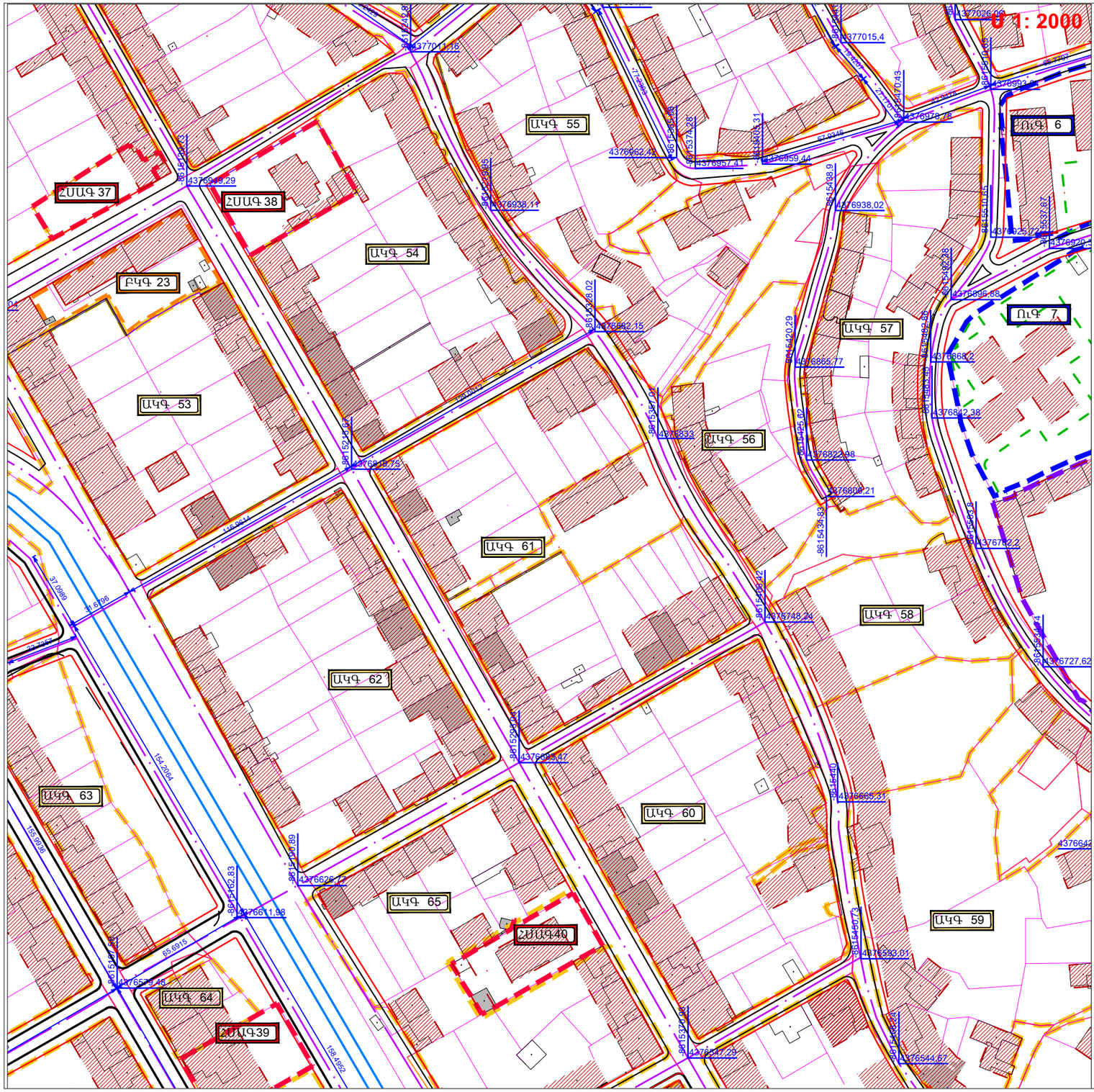

ՀԱՏՎԱԾ Դ3
ՍՅՈՒՆԱԿԱՎՈՐՄԱՆ ՈՒՐՎԱԳԻԾ

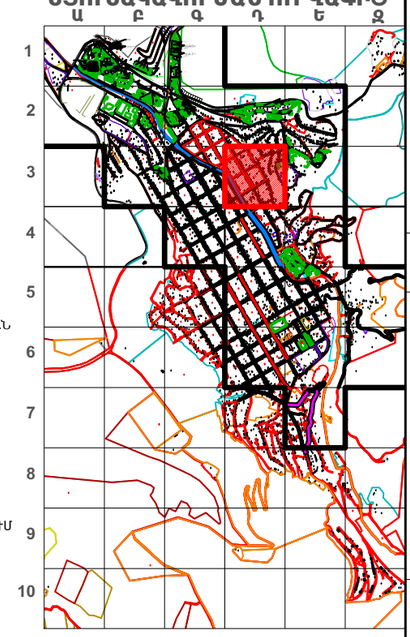

ՊԱՅՄԱՆԱԿԱՆ ՆՇԱՆՆԵՐ

- ԱԿԳ 123 — ԱՆՀԱՏԱԿԱՆ ԿԱՌՈՒՑԱՊԱՏՄԱՆ ԳՈՏԻ
- ԲԿԳ 123 — ԲԱԶՄԱԲՆԱԿԱՐԱՆ ԿԱՌՈՒՑԱՊԱՏՄԱՆ ԳՈՏԻ
- ՀՍԱԳ 123 — ՀԱՍԱՐԱԿԱԿԱՆ ՍՊԱՍԱՐԿԱՄ ԵՎ ԱՌԵՎՏՐԻ ԳՈՏԻ
- ՈՒԳ 123 — ՈՒՍՈՒՄՆԱԿԱՆ ԳՈՏԻ
- ՓՈՂՈՑՆԵՐԻ ԿԱՐՄԻՐ ԳԾԵՐ
- ԿԱՌՈՒՑԱՊԱՏՄԱՆ ՆԱԽԸՆՏՐԵԼԻ ՏԱՐԱԾՔԻ ՍԱՀՄԱՆԱԳԻԾ
- ԿԱՆԱՉԱՊԱՏՄԱՆ ՆԱԽԸՆՏՐԵԼԻ ՏԱՐԱԾՔԻ ՍԱՀՄԱՆԱԳԻԾ
- ՕԺԱՆԴԱԿ ԿԱՌՈՒՑՔՆԵՐԻ ՏԵՂԱԿԱՅՄԱՆ ՆԱԽԸՆՏՐԵԼԻ ՏԱՐԱԾՔԻ ՍԱՀՄԱՆԱԳԻԾ
- ՃԱՆԱՊԱՐՀԵՆՐԻ ԱՌԱՆՑՔԵՐ
- ՓՈՂՈՑՆԵՐԻ ՀԱՏՄԱՆ ՀԱՆԳՈՒՅՑԱՅԻՆ ԿՈՈՐԴԻՆԱՏՆԵՐ (WGS)
- ԱՌԱՆՑՔԱՅԻՆ ՉԱՓԵՐ
- ԱՆՀԱՏԱԿԱՆ ԿԱՌՈՒՑԱՊԱՏՄԱՆ ԳՈՏԻ
- ԲԱԶՄԱԲՆԱԿԱՐԱՆ ԲՆԱԿԵԼԻ ԿԱՌՈՒՑԱՊԱՏՈՒՄ
- ՀԱՍԱՐԱԿԱԿԱՆ ՍՊԱՍԱՐԿՄԱՆ ՕԲՅԵԿՏՆԵՐԻ ՏԱՐԱԾՔԵՐ
- ՈՒՍՈՒՄՆԱԿԱՆ ՀԱՍՏԱՏՈՒԹՅՈՒՆՆԵՐԻ ՏԱՐԱԾՔԵՐ

ԳՈՏԻՆԵՐԻ ՀԻՄՆԱԿԱՆ ԲՆՈՒԹԱԳՐԵՐ

Գոտու անվանումը	Բաժնեհամար	Տարածքը քմ	Անջրանցիկ տարածքների տոկոսը(max)*)	Անջրանցիկ տարածքների մակերես	Կանաչապատման նվազագույն տոկոս	Կառուցապատման եղբակա տարածքների հերթական համար	Հարկայնությունը	Ծանոթություն
ԱԿԳ	53	11190	40	4476	60	1	1-2՝	
	54	12550	40	5020	60	1	1-2՝	
	55	13723	40	5489,2	60	1	1-2՝	
	56	5486	40	2194,4	60	1	1-2՝	
	57	9383	40	3753,2	60	1	1-2՝	
	58	5214	40	2085,6	60	1	1-2՝	
	59	15873	40	6349,2	60	1	1-2՝	
	60	14885	40	5954	60	1	1-2՝	
	61	14213	40	5685,2	60	1	1-2՝	
	62	14790	40	5916	60	1	1-2՝	
	63	5057	40	2022,8	60	1	1-2՝	
	64	1286	40	514,4	60	1	1-2՝	
	65	13309	40	5323,6	60	1	1-2՝	
ՀՍԱԳ	37	1106	60	663,6	40	1	2-3	
	38	2148	70	1503,6	30	1	2-3	
	39	1692	70	1184,4	30	1	2-3	
	40	1777	70	1243,9	30	1	2-3	
ԲԿԳ	23	2244	40	897,6	60	1	4-5	
ՈՒԳ	6	4030	60	2418	40	1	1-2	
	7	6760	60	4056	40	1	1-2	

*)- մանսարդի ավելացման հնարավորությամբ

Կատարող

Հայնախագիծ ԲԲԸ
0025 Հայաստանի Հանրապետություն
ք. Երևան, Չարենցի 1
էլ. փոստ info@armproject.am

Պատվիրատու
ՀՀ ԿԱՌԱՎԱՐՈՒԹՅԱՆ ԱՌԸՆԹԵՐ
ՔԱՂԱՔԱՇԻՆՈՒԹՅԱՆ ՊԵՏԱԿԱՆ ԿՈՄԻՏԵ

Նախագծի անվանումը
ՀԱՅԱՍՏԱՆԻ ՀԱՆՐԱՊԵՏՈՒԹՅԱՆ ՍՅՈՒՆԻՔԻ ՄԱՐԶԻ ՄԻԿՐՈՌԵԳԻՈՆԱԼ ՄԱԿԱՐԴԱԿԻ ՀԱՄԱԿՑՎԱԾ ՏԱՐԱԾԱԿԱՆ ՊԼԱՆԱՎՈՐՄԱՆ ՆԱԽԱԳԻԾ

ՍՅՈՒՆԻՔ 5
ք.Քաջարան,Անդրկովան, Բաթկավան, Ջաղկավան, Նոր Սատրաբերդ, Աշաքաջ, Գետիշեն, Ոլեթի, Գեղի, Գեղավանք, Կարդ, Վիքք, Վերին Գեղավանք, Բարուտ, Լեռնանոր, Կաքնուտ, Կաթնաաստ,Ներքին Գիրաթաղ, Վերին Գիրաթաղ,Փուխրուտ, գ. Քաջարանց բնակավայրեր

Փուլ	ԱՆ	Ալբոմ	Գիրք	Հատոր
Մաս	ԲԸ			

Գծագրի անվանում
ԳՈՐԻՍ ՀԱՄԱՅՆՔԻ ԳՈՐԻՍ ԲՆԱԿԱՎԱՅՐ.
ԳՈՏԵՎՈՐՄԱՆ ՆԱԽԱԳԻԾ

Գծագիր — Էլ. Ֆայլ
Մասշտաբ 1:2.000

Կատարող բաժնի անվանումը
ՆՈՒՅԵ ՊԵՏՐՈՍՅԱՆ ՔԱՂԱՔԱՇԻՆԱԿԱՆ ՍՈՒԲԵՍՏԱՆՈՑ

ՆԳԵ		Ն. ՊԵՏՐՈՍՅԱՆ
Ճարտարապետ		Ս. ԳՈՒԼԱԽԱՆՅԱՆ
Ճարտարապետ		Լ. ԲԱԲԱՅԱՆ
Ճարտարապետ		Ա. ՔԱՌՅԱՆ
Ճարտարապետ		Ա. ՀԱԿՈԲ-ԼԱՐՅԱՆ
Ինժ. բաժին		Շ. ՊԵՏՐՈՍՅԱՆ

Պատվեր N ՀՀՔՊ-ԲՍԱՇՀԲ-18/1-8

ամսաթիվ	արխիվ. համար	գույքահամար

Փոփոխություններ

4	
3	
2	
1	
էջ	

Հայնախագիծ ԲԲԸ

ՀԱՅԱՍՏԱՆԻ ՀԱՆՐԱՊԵՏՈՒԹՅԱՆ ՍՅՈՒՆԻՔԻ ՄԱՐԶԻ ՄԻԿՐՈՌԵԳԻՈՆԱԼ ՄԱԿԱՐԴԱԿԻ ՀԱՄԱԿՑՎԱԾ ՏԱՐԱԾԱԿԱՆ ՊԼԱՆԱՎՈՐՄԱՆ ՆԱԽԱԳԻԾ

ՍՅՈՒՆԻՔ 2. ԳՈՐԻՍ ՀԱՄԱՅՆՔԻ ԳՈՐԻՍ ԲՆԱԿԱՎԱՅՐ. ԳՈՏԵՎՈՐՄԱՆ ՆԱԽԱԳԻԾ

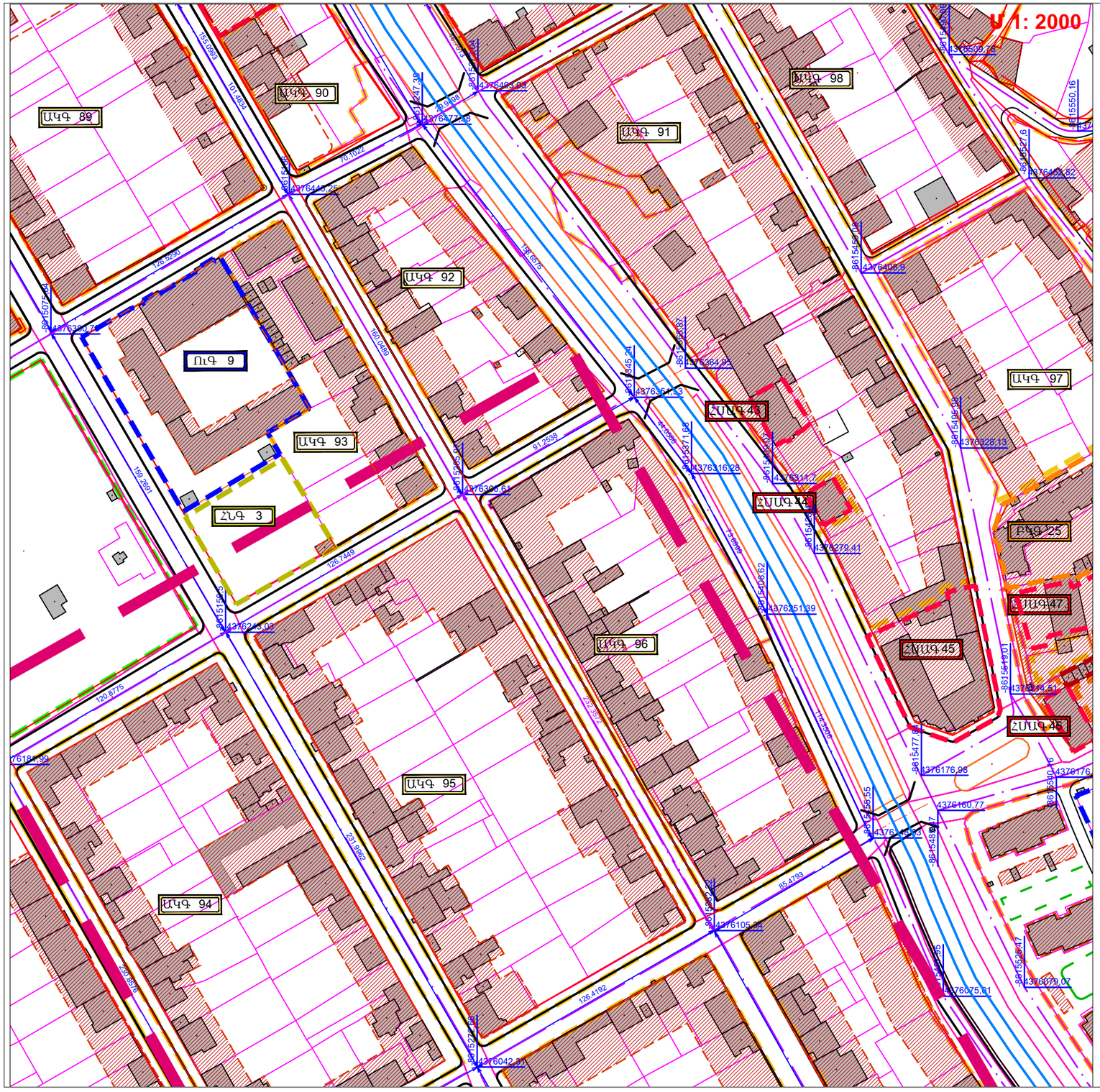

ՊԱՅՄԱՆԱԿԱՆ ՆՇԱՆՆԵՐ

- ԱԿԳ 1,2,3 — ԱՆՀԱՏԱԿԱՆ ԿԱՌՈՒՑԱՊԱՏՄԱՆ ԳՈՏԻ
- ԲԿԳ 1,2,3 — ԲԱԶՄԱԲՆԱԿԱՐԱՆ ԿԱՌՈՒՑԱՊԱՏՄԱՆ ԳՈՏԻ
- ՀՍԱԳ 1,2,3 — ՀԱՍԱՐԱԿԱԿԱՆ ՍՊԱՍԱՐԿԱՄ ԵՎ ԱՌԵՎՏՐԻ ԳՈՏԻ
- ՈՒԳ 1,2,3 — ՈՒՍՈՒՄՆԱԿԱՆ ԳՈՏԻ
- ՀՆԳ 1,2,3 — ՀԱՏՈՒԿ ՆՇԱՆԱԿՈՒԹՅԱՆ ԳՈՏԻ
- ՓՈՂՈՑՆԵՐԻ ԿԱՐՄԻՐ ԳԾԵՐ
- ԿԱՌՈՒՑԱՊԱՏՄԱՆ ՆԱԽԸՆՏՐԵԼԻ ՏԱՐԱԾՔԻ ՍԱՀՄԱՆԱԳԻԾ
- ԿԱՆԱՉԱՊԱՏՄԱՆ ՆԱԽԸՆՏՐԵԼԻ ՏԱՐԱԾՔԻ ՍԱՀՄԱՆԱԳԻԾ
- ՕԺԱՆԴԱԿ ԿԱՌՈՒՑՅՈՒՆԵՐԻ ՏԵՂԱԿԱՑՄԱՆ ՆԱԽԸՆՏՐԵԼԻ ՏԱՐԱԾՔԻ ՍԱՀՄԱՆԱԳԻԾ
- ՃԱՆԱՊԱՐՀԵՆՐԻ ԱՌԱՆՑՔՆԵՐ
- ՓՈՂՈՑՆԵՐԻ ՀԱՄՄԱՆ ՀԱՆԳՈՒՅՑԱՅԻՆ ԿՈՈՐԴԻՆԱՏՆԵՐ (WGS)
- ԱՌԱՆՑՔԱՅԻՆ ՉԱՓԵՐ
- ԱՆՀԱՏԱԿԱՆ ԿԱՌՈՒՑԱՊԱՏՄԱՆ ԳՈՏԻ
- ԲԱԶՄԱԲՆԱԿԱՐԱՆ ԲՆԱԿԵԼԻ ԿԱՌՈՒՑԱՊԱՏՈՒՄ
- ՀԱՍԱՐԱԿԱԿԱՆ ՍՊԱՍԱՐԿՄԱՆ ՕԲՅԵԿՏՆԵՐԻ ՏԱՐԱԾՔԵՐ
- ՈՒՍՈՒՄՆԱԿԱՆ ՀԱՍՏԱՏՈՒԹՅՈՒՆՆԵՐԻ ՏԱՐԱԾՔԵՐ
- ՀԱՏՈՒԿ ՆՇԱՆԱԿՈՒԹՅԱՆ ՀՈՂԵՐ

ԳՈՏԻԵՐԻ ՀԻՄՆԱԿԱՆ ԲՆՈՒԹԱԳՐԵՐ

Գոտու անվանումը	Բաժնեհամար	Տարածքը քմ	Անշարժ գույքի տարածքների տոկոս (max)*^	Անշարժ գույքի տարածքների մակերես	Կանաչապատման նվազագույն տոկոս	Կառուցապատման թույլատրելի տարածքների հերթական համար	Հարկայնությունը	Ծանոթություն
ԱԿԳ	89	14826	40	5930,4	60	1	1-2*	
	90	3397	40	1358,8	60	1	1-2*	
	91	23090	40	9236	60	1	1-2*	
	92	8838	40	3535,2	60	1	1-2*	
	93	6020	40	2408	60	1	1-2*	
	94	24664	40	9865,6	60	1	1-2*	
	95	25493	40	10197,2	60	1	1-2*	
	96	17940	40	7176	60	1	1-2*	
	97	12447	40	4978,8	60	1	1-2*	
	98	11832	40	4732,8	60	1	1-2*	
ՀՆԳ	3	2472	40	988,8	60	1	1-2*	
ՈՒԳ	9	8631	60	3978,6	40	1	1-2*	
ՀՍԱԳ	43	462	60	277,2	40	1	1-2*	
	44	242	70	169,4	30	1	1-2*	
	45	2788	70	1951,6	30	1	1-2*	
	46	347	70	242,9	30	1	1-2*	
	47	1737	70	1215,9	30	1	1-2*	
ԲԿԳ	25	2484	40	993,6	60	1	4-5	

*- մանսարդի ավելացման հնարավորությամբ

ՀԱՏՎԱԾ Դ4
ՍՅՈՒՆԱԿԱՎՈՐՄԱՆ ՈՒՐՎԱԳԻԾ

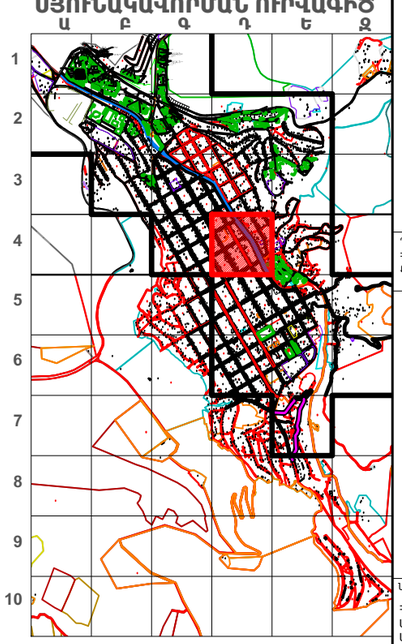

Կատարող
Հայնախագիծ ԲԲԸ
0025 Հայաստանի Հանրապետություն
ք. Երևան, Չարենցի 1
էլ. փոստ info@armproject.am

Պատվիրատու
ՀՀ ԿԱՌԱՎԱՐՈՒԹՅԱՆ ԱՌԸՆԹԵՐ
ՔԱՂԱՔԱՇԻՆՈՒԹՅԱՆ ՊԵՏԱԿԱՆ ԿՈՄԻՏԵ

Նախագծի անվանումը
ՀԱՅԱՍՏԱՆԻ ՀԱՆՐԱՊԵՏՈՒԹՅԱՆ ՍՅՈՒՆԻՔԻ ՄԱՐԶԻ ՄԻԿՐՈՌԵԳԻՈՆԱԼ ՄԱԿԱՐԴԱԿԻ ՀԱՄԱԿՑՎԱԾ ՏԱՐԱԾԱԿԱՆ ՊԼԱՆԱՎՈՐՄԱՆ ՆԱԽԱԳԻԾ

ՍՅՈՒՆԻՔ 5
ք.Քաջարան,Անդրանկան, Բաթկավան, Ծաղկավան, Նոր Աստղաբերդ, Աշաքաց, Գետիշեն, Ոլեթի, Գեղի, Գեղավանք, Կարդ, Վերք, Վերին Գեղավանք, Քարուտ, Եռնաձոր, Կավձուտ, Կաթնաբաստ,Ներքին Գիրաթաղ, Վերին Գիրաթաղ,Փոխրուտ, գ. Քաջարանց բնակավայրեր

Փուլ	Ան	Ալբոմ	Գիրք	Հատոր
Մաս	ԲՇ			

Գծագրի անվանում
ԳՈՐԻՍ ՀԱՍՍՏՅԱՆՔԻ ԳՈՐԻՍ ԲՆԱԿԱՎԱՅՐ.
ԳՈՏԵՎՈՐՄԱՆ ՆԱԽԱԳԻԾ

Գծագիր | Էլ. Ֆայլ
Մասշտաբ 1:2.000

Կատարող բաժնի անվանումը
ՆՈՒՅԵ ՊԵՏՐՈՍՅԱՆ ՔԱՂԱՔԱՇԻՆԱԿԱՆ ԱՐՎԵՍՏԱԼՈՒՆ

ԵԳԵ		Լ. ՊԵՏՐՈՍՅԱՆ
Ճարտարապետ		Ս. ԳՅՈՒԼԱՍԱՐՅԱՆ
Ճարտարապետ		Լ. ԲԱԲԱՅԱՆ
Ճարտարապետ		Ա. ՔԱՌՅԱՆ
Ճարտարապետ		Ա. ՀԱԿՈԲ-ԱԼԻԿՅԱՆ
ԻՆԺ. բաժին		Շ. ՊԵՏՐՈՍՅԱՆ

Պատվեր N ՀՀՔՊ-ԲՄԱՇՇԲ-18/1-8

ամսաթիվ	արխիվ. համար	գույքահամար

Փոփոխություններ

4	
3	
2	
1	
էջ	

ՀԱՅԱՍՏԱՆԻ ՀԱՆՐԱՊԵՏՈՒԹՅԱՆ ՍՅՈՒՆԻՔԻ ՄԱՐԶԻ ՄԻԿՐՈՌԵԳԻՈՆԱԼ ՄԱԿԱՐԴԱԿԻ ՀԱՄԱԿՑՎԱԾ ՏԱՐԱԾԱԿԱՆ ՊԼԱՆԱՎՈՐՄԱՆ ՆԱԽԱԳԻԾ

ՍՅՈՒՆԻՔ 2. ԳՈՐԻՍ ՀԱՄԱՅՆՔԻ ԳՈՐԻՍ ԲՆԱԿԱՎԱՅՐ. ԳՈՏԵՎՈՐՄԱՆ ՆԱԽԱԳԻԾ

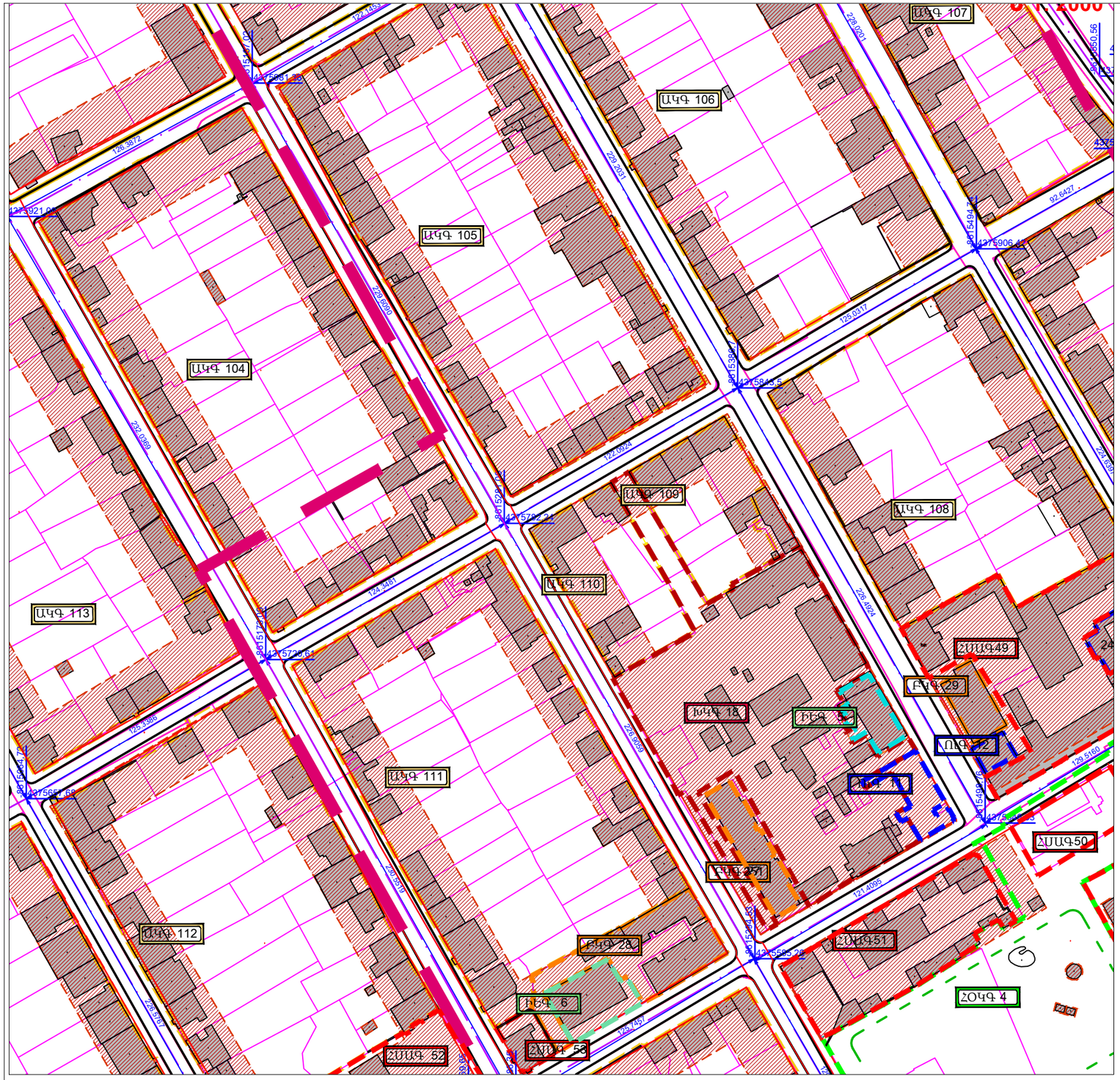

- ԽԿԳ – ԽԱՌԸ ԿԱՌՈՒՑԱՊԱՏՄԱՆ ԳՈՏԻ
- ԲԿԳ – ԲԱԶՄԱԲՆԱԿԱՐԱՆ ԿԱՌՈՒՑԱՊԱՏՄԱՆ ԳՈՏԻ
- ՀՍԱԳ – ՀԱՍԱՐԱԿԱԿԱՆ ՍՊԱՍԱՐԿԱՄ ԵՎ ԱՌԵՎՏՐԻ ԳՈՏԻ
- ՀՕԿԳ – ՀԱՍԱՐԱԿԱԿԱՆ ՕԳՏԱԳՈՐԾՄԱՆ ԿԱՆԱՉ ՏԱՐԱԾՔԵՐ
- ՈՒԳ – ՈՒԻՍՈՒՄՆԱԿԱՆ ԳՈՏԻ
- ԻԵԳ – ԻՆԺԵՆԵՐԱԿԱՆ ԵՆԹԱԿԱՌՈՒՑՎԱԾՔԵՐԻ ԳՈՏԻ
- ՓՈՂՈՑՆԵՐԻ ԿԱՐՄԻՐ ԳԾԵՐ
- ԿԱՌՈՒՑԱՊԱՏՄԱՆ ՆԱԽԸՆՏՐԵԼԻ ՏԱՐԱԾՔԻ ՍԱՀՄԱՆԱԳԻԾ
- ԿԱՆԱՉԱՊԱՏՄԱՆ ՆԱԽԸՆՏՐԵԼԻ ՏԱՐԱԾՔԻ ՍԱՀՄԱՆԱԳԻԾ
- ՕԺԱՆԴԱԿ ԿԱՌՈՒՑՆԵՐԻ ՏԵՂԱԿԱՑՄԱՆ ՆԱԽԸՆՏՐԵԼԻ ՏԱՐԱԾՔԻ ՍԱՀՄԱՆԱԳԻԾ
- ՃԱՆԱՊԱՐՀԵՆՐԻ ԱՌԱՆՑՔԵՐ
- ՓՈՂՈՑՆԵՐԻ ՀԱՏՄԱՆ ՀԱՆԳՈՒՑԱՅԻՆ ԿՈՈՐԴԻՆԱՏՆԵՐ (WGS)
- ԱՌԱՆՑՔԱՅԻՆ ՉԱՓԵՐ
- ԱՆՀԱՏԱԿԱՆ ԿԱՌՈՒՑԱՊԱՏՄԱՆ ԳՈՏԻ
- ԲԱԶՄԱԲՆԱԿԱՐԱՆ ԲՆԱԿԵԼԻ ԿԱՌՈՒՑԱՊԱՏՈՒՄ
- ԽԱՌԸ ԿԱՌՈՒՑԱՊԱՏՄԱՆ ԳՈՏԻ
- ՀԱՍԱՐԱԿԱԿԱՆ ՍՊԱՍԱՐԿՄԱՆ ՕԲՅԵԿՏՆԵՐԻ ՏԱՐԱԾՔԵՐ
- ԱՐՏԱԴՐՈՒԹՅԱՆ ՕԲՅԵԿՏՆԵՐԻ ՏԱՐԱԾՔԵՐ
- ԿՈՄՈՒՆԱԼ ԵՆԹԱԿԱՌՈՒՑՎԱԾՔԵՐԻ ՀՈՂԵՐ
- ՈՒՍՈՒՄՆԱԿԱՆ ՀԱՍՏԱՏՈՒԹՅՈՒՆՆԵՐԻ ՏԱՐԱԾՔԵՐ

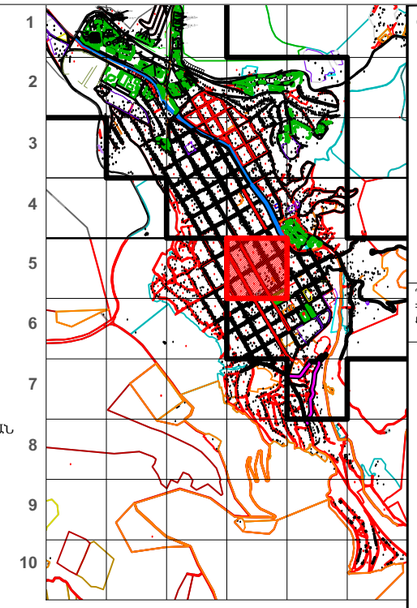

ԳՈՏԻՆԵՐԻ ՀԻՄՆԱԿԱՆ ԲՆՈՒԹԱԳՐԵՐ

Գոտու անվանումը	Բաժնեհամար	Տարածքը քմ	Անջրանցիկ տարածքների տոկոս (max)*	Անջրանցիկ տարածքների մակերես	Կառաջապատման գծագիծ	Կառուցապատման եռաբակ տարածքների հերթական համար	Հարկայնությունը	Ծանոթություն
ԱԿԳ	104	22630	40	9052	60	1	1-2*	
	105	21561	40	8632,4	60	1	1-2*	
	106	23114	40	9245,6	60	1	1-2*	
	107	13738	40	5496,2	60	1	1-2*	
	108	14188	40	5675,2	60	1	1-2*	
	109	3047	40	1218,8	60	1	1-2*	
	110	3250	40	1300	60	1	1-2*	
	111	19230	40	7692	60	1	1-2*	
	112	20127	40	8050,8	60	1	1-2*	
	113	23243	40	9297,2	60	1	1-2*	
ՀՍԱԳ	49	5663	60	3397,8	40	1	1-2*	
	50	1344	60	806,4	40	1	1-2*	
	51	3793	60	2275,8	40	1	1-2*	
	52	3243	60	1945,8	40	1	1-2*	
	53	430	60	258	40	1	1-2*	
ԽԿԳ	18	12080	60	7248	40	1	1-2*	
ՈՒԳ	11	607	60	364,2	40	1	1-2*	
	12	197	60	118,2	40	1	1-2*	
ԻԵԳ	6	538	60	322,8	40	1	1-2*	
ՀՕԿԳ	4	17484	60	10490,4	40	1	1-2*	
ԲԿԳ	27	861	40	344,4	60	1	4-5	
	28	2124	40	849,6	60	1	4-5	
	29	548	40	219,2	60	1	4-5	

*- մանսարդի ավելացման հնարավորությամբ

Կատարող

Հայնախագիծ ԲԲԸ
0025 Հայաստանի Հանրապետություն
ք. Երևան, Չարենցի 1
էլ. փոստ info@armproject.am

Պատվիրատու
ՀՀ ԿԱՌԱՎԱՐՈՒԹՅԱՆ ԱՌԸՆԹԵՐ ՔԱՂԱՔԱՇԻՆՈՒԹՅԱՆ ՊԵՏԱԿԱՆ ԿՈՄԻՏԵ

Նախագծի անվանումը
ՀԱՅԱՍՏԱՆԻ ՀԱՆՐԱՊԵՏՈՒԹՅԱՆ ՍՅՈՒՆԻՔԻ ՄԱՐԶԻ ՄԻԿՐՈՌԵԳԻՈՆԱԼ ՄԱԿԱՐԴԱԿԻ ՀԱՄԱԿՑՎԱԾ ՏԱՐԱԾԱԿԱՆ ՊԼԱՆԱՎՈՐՄԱՆ ՆԱԽԱԳԻԾ

ՍՅՈՒՆԻՔ 5
ք.Քաջարան,Անդոկավան, Բաղկավան, Շագիկավան, Նոր Կասդաբերդ, Աղաջաց, Գետիշեն, Ոլեթի, Գեղի, Գեղավանք, Կարդ, Վիզք, Վերին Գեղավանք, Քարուտ, Եռնաձոր, Կավճուտ, Կաքնաբաստ,Ներքին Գիրաթաղ, Վերին Գիրաթաղ,Փուխրուտ, գ. Քաջարանց բնակավայրեր

Փուլ	Ան	Ալբոմ	Գիրք	Հատոր
Մաս	ՔՇ			

Գծագրի անվանում
ԳՈՐԻՍ ՀԱՍԱՅՆՔԻ ԳՈՐԻՍ ԲՆԱԿԱՎԱՅՐ.
ԳՈՏԵՎՈՐՄԱՆ ՆԱԽԱԳԻԾ

Գծագիր | էլ. Ֆայլ
Մասշտաբ 1:2.000

Կատարող բաժնի անվանումը
ՆՈՒՅՆ ՊԵՏՐՈՍՅԱՆ ՔԱՂԱՔԱՇԻՆԱԿԱՆ ՍՊԵՍՏԱՍԼՈՑ

ՆԳԳ		Ն. ՊԵՏՐՈՍՅԱՆ
Ճարտարապետ		Ս. ԳՈՒԼԱՍՅԱՆ
Ճարտարապետ		Լ. ԲԱԲԱՅԱՆ
Ճարտարապետ		Ա. ՔՈՉՈՅԱՆ
Ճարտարապետ		Ա. ՅԱՎՈՒԼԱԻՐՅԱՆ
ԻԾԳ. բաժին		Շ. ՊԵՏՐՈՍՅԱՆ

Պատվեր N ՀՀԲՊ-ԲՄԱՇՇԲ-18/1-8

ամսաթիվ	արխիվ. համար	գույքահամար
Փոփոխություններ		
4		
3		
2		
1		
էջ		

ՀԱՅԱՍՏԱՆԻ ՀԱՆՐԱՊԵՏՈՒԹՅԱՆ ՍՅՈՒՆԻՔԻ ՄԱՐԶԻ ՄԻԿՐՈՌԵԳԻՈՆԱԼ ՄԱԿԱՐԴԱԿԻ ՀԱՄԱԿՑՎԱԾ ՏԱՐԱԾԱԿԱՆ ՊԼԱՆԱՎՈՐՄԱՆ ՆԱԽԱԳԻԾ

ՍՅՈՒՆԻՔ 2. ԳՈՐԻՍ ՀԱՄԱՅՆՔԻ ԳՈՐԻՍ ԲՆԱԿԱՎԱՅՐ. ԳՈՏԵՎՈՐՄԱՆ ՆԱԽԱԳԻԾ

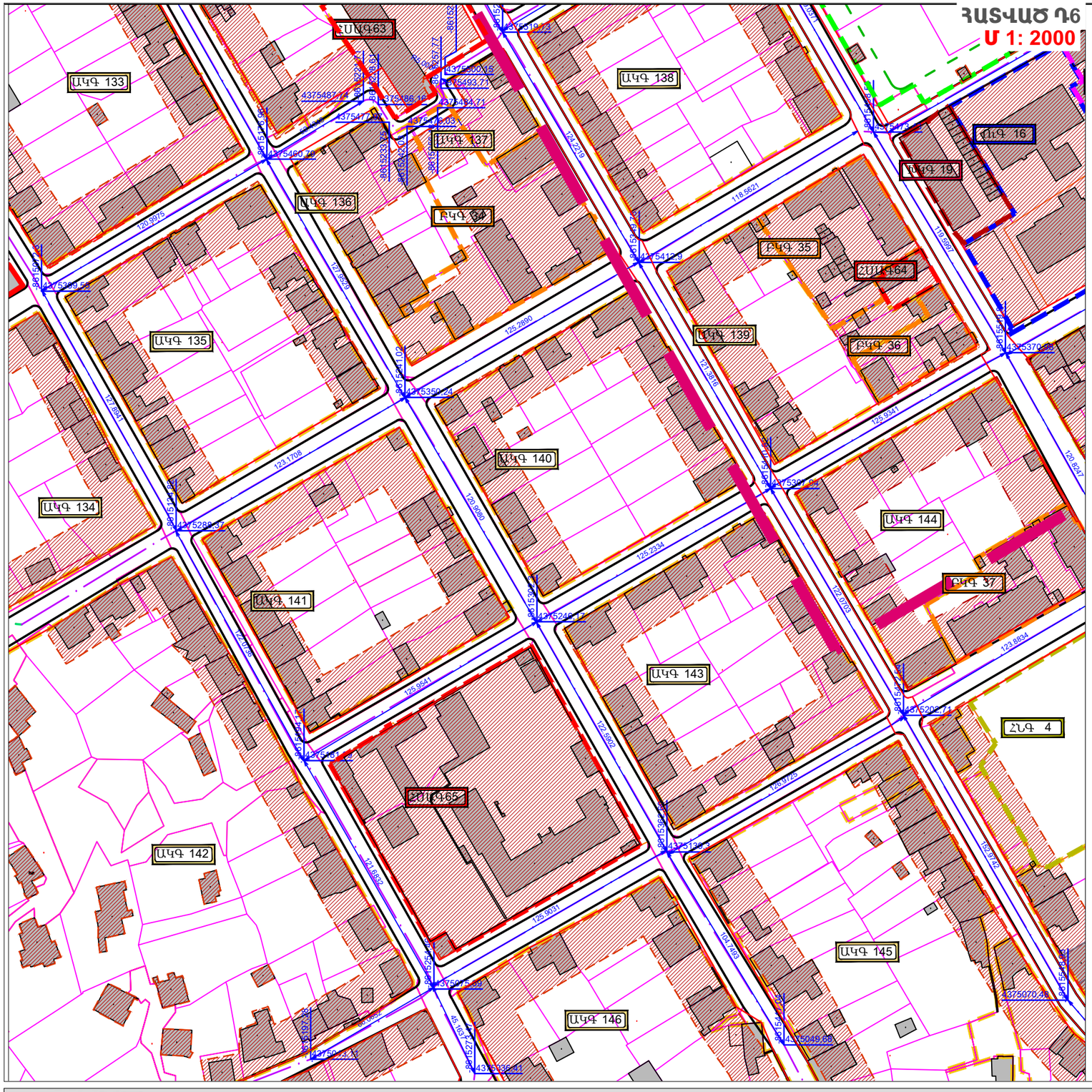

ՊԱՅՄԱՆԱԿԱՆ ՆՇԱՆՆԵՐ

- ԱԿԳ 1,2,3 — ԱՆՀԱՏԱԿԱՆ ԿԱՌՈՒՑԱՊԱՏՄԱՆ ԳՈՏԻ
- ԽԿԳ 1,2,3 — ԽԱՌԸ ԿԱՌՈՒՑԱՊԱՏՄԱՆ ԳՈՏԻ
- ԲԿԳ 1,2,3 — ԲԱԶՄԱԲՆԱԿԱՐԱՆ ԿԱՌՈՒՑԱՊԱՏՄԱՆ ԳՈՏԻ
- ՀՍԱԳ 1,2,3 — ՀԱՍԱՐԱԿԱԿԱՆ ՍՊԱՍԱՐԿԱՄ ԵՎ ԱՌԵՎՏՐԻ ԳՈՏԻ
- ՈՒԳ 1,2,3 — ՈՒՍՈՒՄՆԱԿԱՆ ԳՈՏԻ
- ՀՆԳ 1,2,3 — ՀԱՏՈՒԿ ՆՇԱՆԱԿՈՒԹՅԱՆ ԳՈՏԻ
- ՓՈՂՈՑՆԵՐԻ ԿԱՐՄԻՐ ԳԾԵՐ
- ԿԱՌՈՒՑԱՊԱՏՄԱՆ ՆԱԽԸՆՏՐԵԼԻ ՏԱՐԱԾՔԻ ՍԱՀՄԱՆԱԳԻԾ
- ԿԱՆԱՉԱՊԱՏՄԱՆ ՆԱԽԸՆՏՐԵԼԻ ՏԱՐԱԾՔԻ ՍԱՀՄԱՆԱԳԻԾ
- ՕԺԱՆԴԱԿ ԿԱՌՈՒՑՆԵՐԻ ՏԵՂԱԿԱՅՄԱՆ ՆԱԽԸՆՏՐԵԼԻ ՏԱՐԱԾՔԻ ՍԱՀՄԱՆԱԳԻԾ
- ՃԱՆԱՊԱՐՀԵՆՐԻ ԱՌԱՆՑՔՆԵՐ
- ՓՈՂՈՑՆԵՐԻ ՀԱՏՄԱՆ ՀԱՆԳՈՒՑԱՅԻՆ ԿՈՈՐԴԻՆԱՏՆԵՐ (WGS)
- ԱՌԱՆՑՔԱՅԻՆ ՉԱՓԵՉ
- ԱՆՀԱՏԱԿԱՆ ԿԱՌՈՒՑԱՊԱՏՄԱՆ ԳՈՏԻ
- ԲԱԶՄԱԲՆԱԿԱՐԱՆ ԲՆԱԿԵԼԻ ԿԱՌՈՒՑԱՊԱՏՈՒՄ
- ԽԱՌԸ ԿԱՌՈՒՑԱՊԱՏՄԱՆ ԳՈՏԻ
- ՀԱՍԱՐԱԿԱԿԱՆ ՍՊԱՍԱՐԿՄԱՆ ՕԲՅԵԿՏՆԵՐԻ ՏԱՐԱԾՔՆԵՐ
- ՈՒՍՈՒՄՆԱԿԱՆ ՀԱՍՏԱՏՈՒԹՅՈՒՆՆԵՐԻ ՏԱՐԱԾՔՆԵՐ
- ՀԱՏՈՒԿ ՆՇԱՆԱԿՈՒԹՅԱՆ ՀՈՂԵՐ

ՍՅՈՒՆԻՔԻ ՈՒՂՎԱԳԻԾ

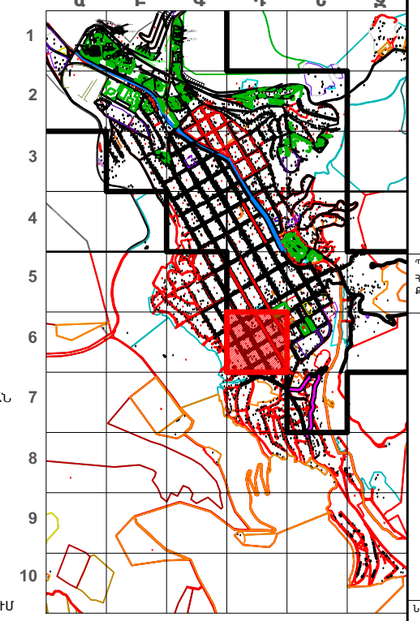

ԳՈՏԻՆԵՐԻ ՀԻՄՆԱԿԱՆ ԲՆՈՒԹԱԳՐԵՐ

Գոտու անվանումը	Քաղաքացիներ համար	Տարածքը քմ	Անբրաանցիկ տարածքների տոկոսը(max)**	Անբրաանցիկ տարածքների մակերես	Կանաչապատման նվազագույն տոկոս	Կառուցապատման եղբակա տարածքների հերթականությունը համար	Հարկայնությունը	Ծանոթություն
ԱԿԳ	133	22506	40	9002,4	60	1	1-2*	
	134	7235	40	2894	60	1	1-2*	
	135	11488	40	4595,2	60	1	1-2*	
	136	4450	40	1780	60	1	1-2*	
	137	1304	40	521,6	60	1	1-2*	
	138	11392	40	4556,8	60	1	1-2*	
	139	5962	40	2384,8	60	1	1-2*	
	140	10945	40	4378	60	1	1-2*	
	141	10853	40	4341,2	60	1	1-2*	
	142	21044	40	8417,6	60	1	1-2*	
	143	11525	40	4610	60	1	1-2*	
	144	8418	40	3367,2	60	1	1-2*	
	145	29728	40	11891,2	60	1	1-2*	
	146	13716	40	5486,4	60	1	1-2*	
ՀՍԱԳ	63	3243	60	1945,8	40	1	1-2*	
	64	430	70	301	30	1	1-2*	
	65	11291	70	7903,7	30	1	1-2*	
ԲԿԳ	34	5348	40	2139,2	60	1	4-5	
	35	3145	40	1258	60	1	4-5	
	36	1330	40	532	60	1	4-5	
	37	2830	40	1132	60	1	4-5	
ՈՒԳ	16	6694	40	2677,6	60	1	1-2*	
ՀՆԳ	4	7754	60	4652,4	40	1	1-2*	
ԽԿԳ	19	1595	60	957	40	1	1-2*	

*- մանսարդի ավելացման հնարավորությամբ

Կատարող

Հայնախագիծ ԲԲԸ
0025 Հայաստան Հանրապետություն
ք. Երևան, Չարենցի 1
էլ. փոստ info@armproject.am

Պատվիրատու
ՀՀ ԿԱՌԱՎԱՐՈՒԹՅԱՆ ԱՌԸՆԹԵՐ
ՔԱՂԱՔԱՇԻՆՈՒԹՅԱՆ ՊԵՏԱԿԱՆ ԿՈՄԻՏԵ

Նախագծի անվանումը
ՀԱՅԱՍՏԱՆԻ ՀԱՆՐԱՊԵՏՈՒԹՅԱՆ ՍՅՈՒՆԻՔԻ ՄԱՐԶԻ ՄԻԿՐՈՌԵԳԻՈՆԱԼ ՄԱԿԱՐԴԱԿԻ ՀԱՄԱԿՑՎԱԾ ՏԱՐԱԾԱԿԱՆ ՊԼԱՆԱՎՈՐՄԱՆ ՆԱԽԱԳԻԾ

ՍՅՈՒՆԻՔ 5
ք.Քաջարան,Անդրավանք, Բաթկավանք, Չագիկավանք, Նոր Սատդաբերդ, Աշաքաջ, Գետիշեն, Ուլեթի, Գեղի, Գեղավանք, Կարդ, Վիքք, Վերին Գեղավանք, Բարուտ, Եռնաձոր, Կավճուտ, Կաթնաբաստ,Ներքին Գրդաթաղ, Վերին Գիդաթաղ,Փոխրուտ, գ. Քաջարանց բնակավայրեր

Փուլ	Ան	Ալբոմ	Գիրք	Հատոր
Մաս	ԲԸ			

Գծագրի անվանում
ԳՈՐԻՍ ՀԱՄԱՅՆՔԻ ԳՈՐԻՍ ԲՆԱԿԱՎԱՅՐ.
ԳՈՏԵՎՈՐՄԱՆ ՆԱԽԱԳԻԾ

Գծագիր | էլ. ֆայլ
Մասշտաբ 1:2.000

Կատարող բաժնի անվանումը
ՆՈՐԵՆ ՊԵՏՐՈՍՅԱՆ ՔԱՂԱՔԱՇԻՆԱԿԱՆ ՍՐԱՀՏՍՏՆՈՑ

ՆԳԳ		Ն. ՊԵՏՐՈՍՅԱՆ
Ճարտարապետ		Ս. ԳՅՈՒԼԱՍՅԱՆ
Ճարտարապետ		Լ. ԲԱԲԱՅԱՆ
Ճարտարապետ		Ա. ՔԱՌՅԱՆ
Ճարտարապետ		Ա. ՅԱՎՈՐ-ԿԱՐԻՅԱՆ
ԻՆԺ. բաժին		Շ. ՊԵՏՐՈՍՅԱՆ

Պատվեր N ՀՀԲՊ-ԲՍԱՇՁԲ-18/1-8

ամսաթիվ	արխիվ. համար	գույքահամար

Փոփոխություններ

4	
3	
2	
1	
էջ	

ՀԱՅԱՍՏԱՆԻ ՀԱՆՐԱՊԵՏՈՒԹՅԱՆ ՍՅՈՒՆԻՔԻ ՄԱՐԶԻ ՄԻԿՐՈՌԵԳԻՈՆԱԼ ՄԱԿԱՐԴԱԿԻ ՀԱՄԱԿՑՎԱԾ ՏԱՐԱԾԱԿԱՆ ՊԼԱՆԱՎՈՐՄԱՆ ՆԱԽԱԳԻԾ

ՍՅՈՒՆԻՔ 2. ԳՈՐԻՍ ՀԱՄԱՅՆՔԻ ԳՈՐԻՍ ԲՆԱԿԱՎԱՅՐ. ԳՈՏԵՎՈՐՄԱՆ ՆԱԽԱԳԻԾ

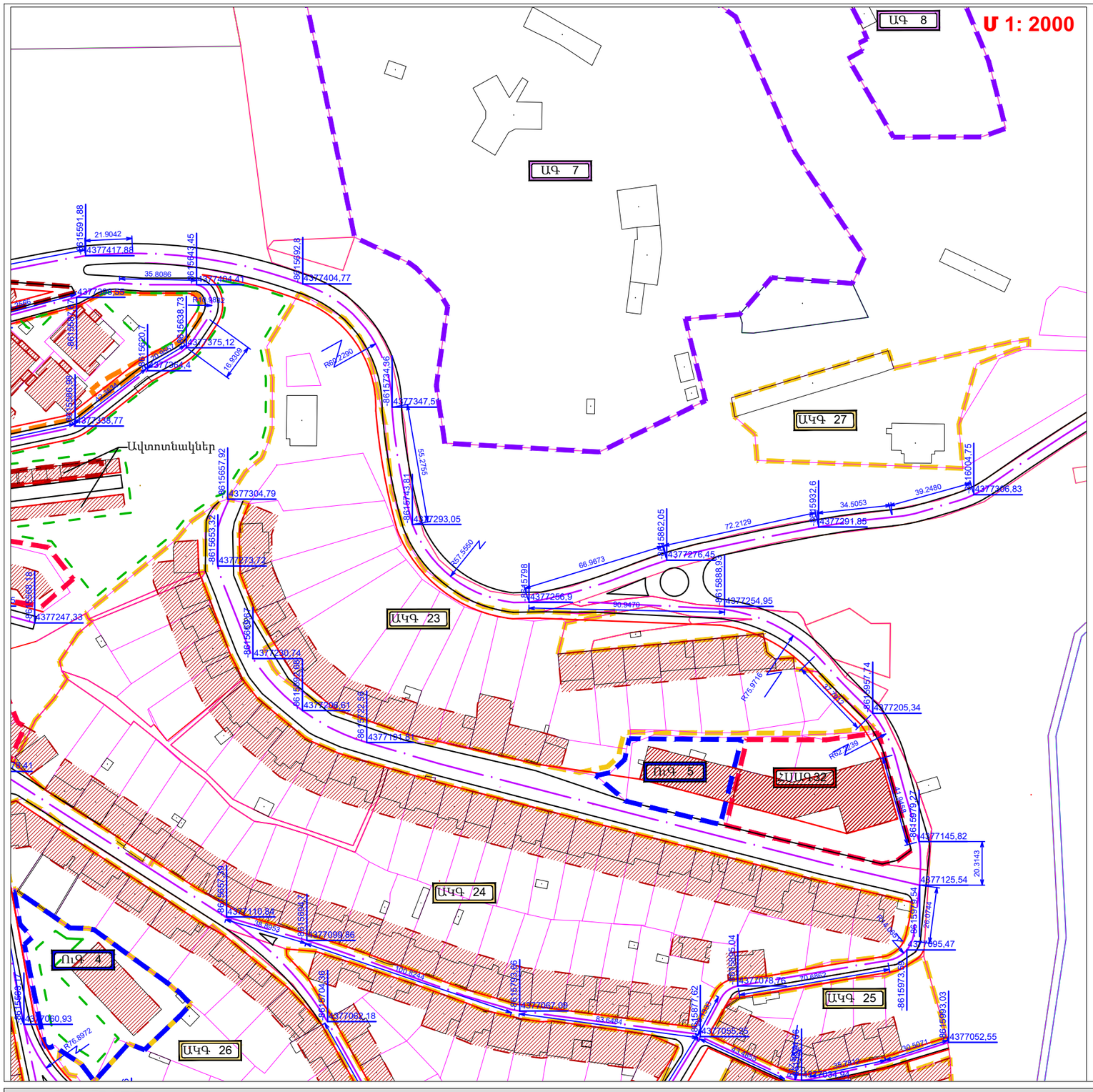

ՊԱՅՄԱՆԱԿԱՆ ՆՇԱՆՆԵՐ

- ԱԿԳ 1,2,3 — ԱՆՀԱՏԱԿԱՆ ԿԱՌՈՒՑԱՊԱՏՄԱՆ ԳՈՏԻ
- ՀՍԱԳ 1,2,3 — ՀԱՍԱՐԱԿԱԿԱՆ ՍՊԱՍԱՐԿԱՄ ԵՎ ԱՌԵՎՏՐԻ ԳՈՏԻ
- ԱԳ 1,2,3 — ԱՐՏԱԴՐԱԿԱՆ ԳՈՏԻ
- ՌԳ 1,2,3 — ՌԻՍՈՒՄՆԱԿԱՆ ԳՈՏԻ
- ՓՈՂՈՑՆԵՐԻ ԿԱՐՄԻՐ ԳԾԵՐ
- ԿԱՌՈՒՑԱՊԱՏՄԱՆ ՆԱԽԸՆՏՐԵԼԻ ՏԱՐԱԾՔԻ ՍԱՀՄԱՆԱԳԻԾ
- ԿԱՆԱՉԱՊԱՏՄԱՆ ՆԱԽԸՆՏՐԵԼԻ ՏԱՐԱԾՔԻ ՍԱՀՄԱՆԱԳԻԾ
- ՕԺԱՆԴԱԿ ԿԱՌՈՒՑՔՆԵՐԻ ՏԵՂԱԿԱՑՄԱՆ ՆԱԽԸՆՏՐԵԼԻ ՏԱՐԱԾՔԻ ՍԱՀՄԱՆԱԳԻԾ
- ՃԱՆԱՊԱՐՀԵՆՐԻ ԱՌԱՆՑՔՆԵՐ
- ՓՈՂՈՑՆԵՐԻ ՀԱՏՄԱՆ ՀԱՆԳՈՒՅՑԱՅԻՆ ԿՈՈՐԴԻՆԱՏՆԵՐ (WGS)
- ԱՌԱՆՑՔԱՅԻՆ ՉԱՓԵՉ
- ԱՆՀԱՏԱԿԱՆ ԿԱՌՈՒՑԱՊԱՏՄԱՆ ԳՈՏԻ
- ՀԱՍԱՐԱԿԱԿԱՆ ՍՊԱՍԱՐԿՄԱՆ ՕԲՅԵԿՏՆԵՐԻ ՏԱՐԱԾՔՆԵՐ
- ՌԻՍՈՒՄՆԱԿԱՆ ՀԱՍՏԱՏՈՒԹՅՈՒՆՆԵՐԻ ՏԱՐԱԾՔՆԵՐ

ՀԱՏՎԱԾ Ե2
ՍՅՈՒՆԱԿԱՎՈՐՄԱՆ ՈՒՐՎԱԳԻԾ

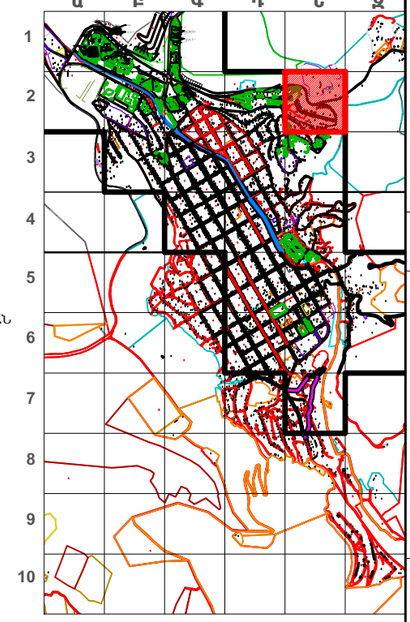

ԳՈՏԻՆԵՐԻ ՀԻՄՆԱԿԱՆ ԲՆՈՒԹԱԳՐԵՐ

Գոտու անվանումը	Բաժնեհամար	Տարածքը	Ամբողջացիկ տարածքների տոկոս(max)**	Ամբողջացիկ տարածքների մակերես	Կանաչապատման նվազագույն տոկոս	Կառուցապատման եղբակա տարածքների հերթական համար	Հարկայնությունը	Ծանոթություն
ԱԿԳ	23	22613	40	9045,2	60	1	1-2*	
	24	34705	40	13882	60	1	1-2*	
	25	3580	40	1432	60	1	1-2*	
	26	15000	40	6000	60	1	1-2*	
	27	4700	40	1880	60	1	1-2*	
ՀՍԱԳ	32	3770	60	2262	40	1	2-3	
ՈՒԳ	4	3500	40	1400	60	1	2-3	
	5	1922	40	768,8	60	1	2-3	
ԱԳ	7	44930	40	17972	60	1	2-3	
	8	6404	40	2561,6	60	1	2-3	

*- մանսարդի ավելացման հնարավորությամբ

Կատարող

Հայնախագիծ ԲԲԸ
0025 Հայաստանի Հանրապետություն
ք. Երևան, Չարենցի 1
էլ. փոստ info@armproject.am

Պատվիրատու
ՀՀ ԿԱՌԱՎԱՐՈՒԹՅԱՆ ԱՌԸՆԹԵՐ
ՔԱՂԱՔԱՇԻՆՈՒԹՅԱՆ ՊԵՏԱԿԱՆ ԿՈՄԻՏԵ

Նախագծի անվանումը
ՀԱՅԱՍՏԱՆԻ ՀԱՆՐԱՊԵՏՈՒԹՅԱՆ ՍՅՈՒՆԻՔԻ ՄԱՐԶԻ ՄԻԿՐՈՌԵԳԻՈՆԱԼ ՄԱԿԱՐԴԱԿԻ ՀԱՄԱԿՑՎԱԾ ՏԱՐԱԾԱԿԱՆ ՊԼԱՆԱՎՈՐՄԱՆ ՆԱԽԱԳԻԾ

ՍՅՈՒՆԻՔ 5
ք.Քաջարան,Անդրկավան, Բաքիկավան, Չագլիկավան, Նոր Սատրապերդ, Աշաքաց, Գետիշեն, Ուղեքի, Գեղի, Գեղավանք, Կարդ, Վիքք, Վերին Գեղավանք, Քարուտ, Խնեանձոր, Կավճուտ, Կաքնաուտ,Ներքին Գիրաթաղ, Վերին Գիրաթաղ,Փուխրուտ, գ. Քաջարանց բնակավայրեր

Փուլ	Ան	Ալբոմ	Գիրք	Հատոր
Մաս	ԲՇ			

Գծագրի անվանումը
ԳՈՐԻՍ ՀԱՄԱՅՆՔԻ ԳՈՐԻՍ ԲՆԱԿԱՎԱՅՐ.
ԳՈՏԵՎՈՐՄԱՆ ՆԱԽԱԳԻԾ

Գծագիր | Էլ. Ֆայլ
Մասշտաբ 1:2.000

Կատարող բաժնի անվանումը
ԼՈՒԻԶ ՊԵՏՐՈՍՅԱՆ ՔԱՂԱՔԱՇԻՆԱԿԱՆ ԱՐՎԵՍՏՍՆՈՑ

ՆԱԳ		Ն. ՊԵՏՐՈՍՅԱՆ
Ճարտարապետ		Ս. ԳՅՈՒԼԱՍՏՅԱՆ
Ճարտարապետ		Լ. ԲԱԲԱՅԱՆ
Ճարտարապետ		Ա. ՔՈՉՅԱՆ
Ճարտարապետ		Ա. ՀԱՎՈՐ-ԱԼԻԽՅԱՆ
Ինժ. բաժին		Շ. ՊԵՏՐՈՍՅԱՆ

Պատվեր N ՀՀԲՊ-ԲՄԱՇՇԲ-18/1-8

ամսաթիվ	խրիվ. համար	գույքահամար

Փոփոխություններ

4	
3	
2	
1	
էջ	

Հայնախագիծ ԲԲԸ

ՀԱՅԱՍՏԱՆԻ ՀԱՆՐԱՊԵՏՈՒԹՅԱՆ ՍՅՈՒՆԻՔԻ ՄԱՐԶԻ ՄԻԿՐՈՌԵԳԻՈՆԱԼ ՄԱԿԱՐԴԱԿԻ ՀԱՄԱԿՑՎԱԾ ՏԱՐԱԾԱԿԱՆ ՊԼԱՆԱՎՈՐՄԱՆ ՆԱԽԱԳԻԾ

ՍՅՈՒՆԻՔ 2. ԳՈՐԻՍ ՀԱՄԱՅՆՔԻ ԳՈՐԻՍ ԲՆԱԿԱՎԱՅՐ. ԳՈՏԵՎՈՐՄԱՆ ՆԱԽԱԳԻԾ

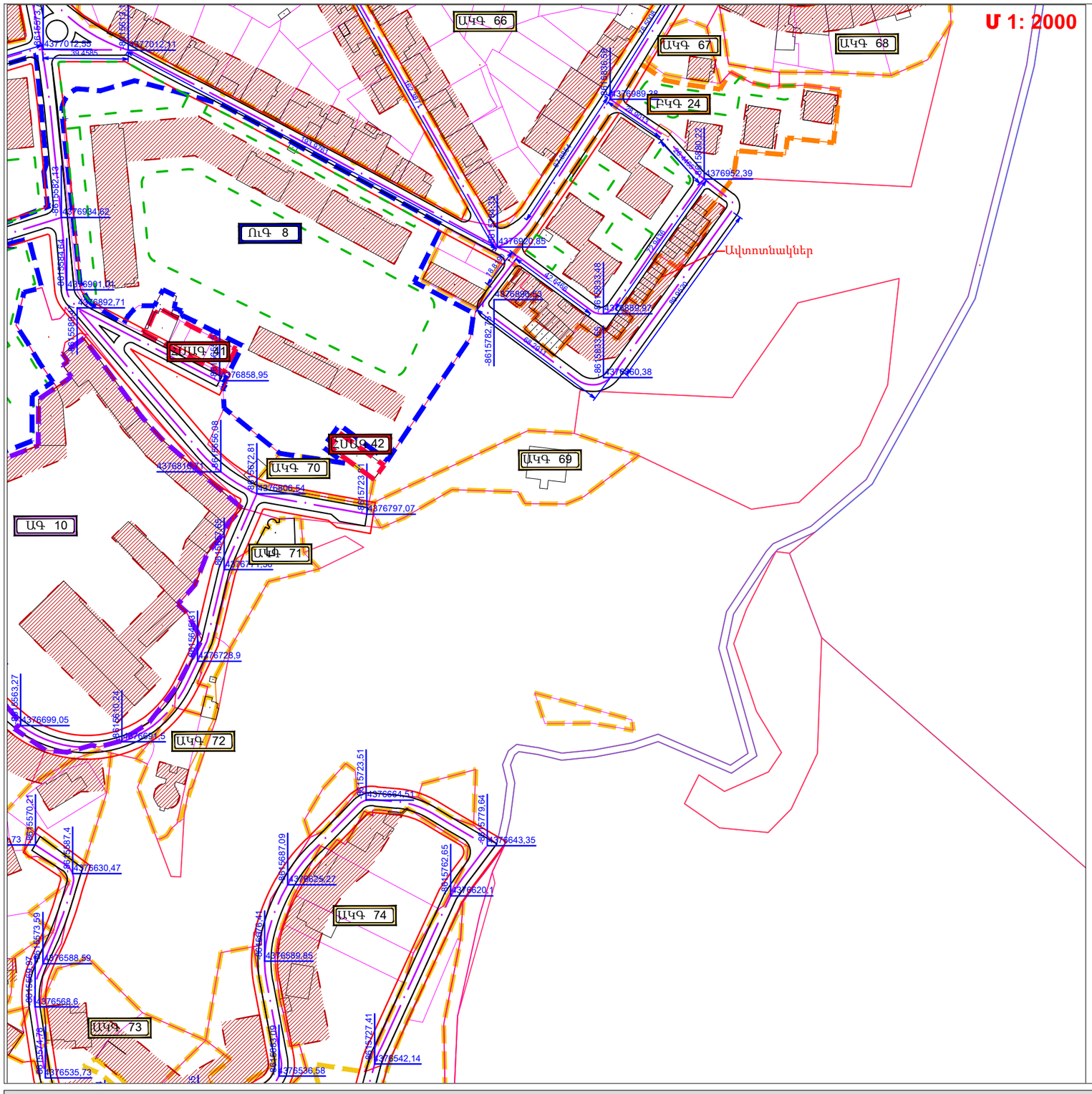

ՊԱՅՄԱՆԱԿԱՆ ՆՇԱՆՆԵՐ

- ԱԿԳ 1,2,3 — ԱՆՀԱՏԱԿԱՆ ԿԱՌՈՒՑԱՊԱՏՄԱՆ ԳՈՏԻ
- ԲԿԳ 1,2,3 — ԲԱԶՄԱԲՆԱԿԱՐԱՆ ԿԱՌՈՒՑԱՊԱՏՄԱՆ ԳՈՏԻ
- ՀՍԱԳ 1,2,3 — ՀԱՍԱՐԱԿԱԿԱՆ ՍՊԱՍԱՐԿԱՄ ԵՎ ԱՌԵՎՏՐԻ ԳՈՏԻ
- ԱԳ 1,2,3 — ԱՐՏԱԴՐԱԿԱՆ ԳՈՏԻ
- ՈՒԳ 1,2,3 — ՈՒՍՈՒՄՆԱԿԱՆ ԳՈՏԻ
- ՓՈՂՈՑՆԵՐԻ ԿԱՐՄԻՐ ԳԾԵՐ
- ԿԱՌՈՒՑԱՊԱՏՄԱՆ ՆԱԽԸՆՏՐԵԼԻ ՏԱՐԱԾՔԻ ՍԱՀՄԱՆԱԳԻԾ
- ԿԱՆԱՉԱՊԱՏՄԱՆ ՆԱԽԸՆՏՐԵԼԻ ՏԱՐԱԾՔԻ ՍԱՀՄԱՆԱԳԻԾ
- ՕԺԱՆԴԱԿ ԿԱՌՈՒՑՆԵՐԻ ՏԵՂԱԿԱՑՄԱՆ ՆԱԽԸՆՏՐԵԼԻ ՏԱՐԱԾՔԻ ՍԱՀՄԱՆԱԳԻԾ
- ՃԱՆԱՊԱՐՀԵՆՐԻ ԱՌԱՆՑՔԵՐ
- ՓՈՂՈՑՆԵՐԻ ՀԱՄՄԱՆ ՀԱՆԳՈՒՅՑԱՅԻՆ ԿՈՈՐԴԻՆԱՏՆԵՐ (WGS)
- ԱՌԱՆՑՔԱՅԻՆ ՉԱՓԵՐ
- ԱՆՀԱՏԱԿԱՆ ԿԱՌՈՒՑԱՊԱՏՄԱՆ ԳՈՏԻ
- ԲԱԶՄԱԲՆԱԿԱՐԱՆ ԲՆԱԿԵԼԻ ԿԱՌՈՒՑԱՊԱՏՈՒՄ
- ՀԱՍԱՐԱԿԱԿԱՆ ՍՊԱՍԱՐԿԱՆ ՕԲՅԵԿՏՆԵՐԻ ՏԱՐԱԾՔՆԵՐ
- ԱՐՏԱԴՐՈՒԹՅԱՆ ՕԲՅԵԿՏՆԵՐԻ ՏԱՐԱԾՔՆԵՐ
- ՈՒՍՈՒՄՆԱԿԱՆ ՀԱՍԱՏԱՏՈՒԹՅՈՒՆՆԵՐԻ ՏԱՐԱԾՔՆԵՐ

ԳՈՏԻՆԵՐԻ ՀԻՄՆԱԿԱՆ ԲՆՈՒԹԱԳՐԵՐ

Գոտու անվանումը	Բաժնեհամար	Տարածքը մ²	Անբողջացիկ տարածքների տոկոս (max)*,**	Անբողջացիկ տարածքների մակերես	Կառուցապատման նվազագույն տոկոս	Կառուցապատման եռաբաղկան տարածքների հերթականության համար	Հարկայնությունը	Ծանոթություն
ԱԿԳ	67	12911	40	5164,4	60	1	1-2*	
	68	647	40	258,8	60	1	1-2*	
	69	2365	40	946	60	1	1-2*	
	70	807	40	322,8	60	1	1-2*	
	71	1295	40	518	60	1	1-2*	
	72	1290	40	516	60	1	1-2*	
	73	3399	40	1359,6	60	1	1-2*	
	74	19011	40	7604,4	60	1	1-2*	
ՀՍԱԳ	41	530	60	318	40	1	2-3	
	42	203	70	142,1	30	1	2-3	
ԲԿԳ	24	9282	40	3712,8	60	1	4-5	
ՈՒԳ	8	20428	30	6128,4	70	1	1-2	
ԱԳ	10	16480	30	4944	70	1	1-2	

*- մանսարդի ավելացման հնարավորությամբ

ՀԱՏՎԱԾ Ե3
ՍՅՈՒՆԱԿԱՎՈՐՄԱՆ ՈՒՐՎԱԳԻԾ

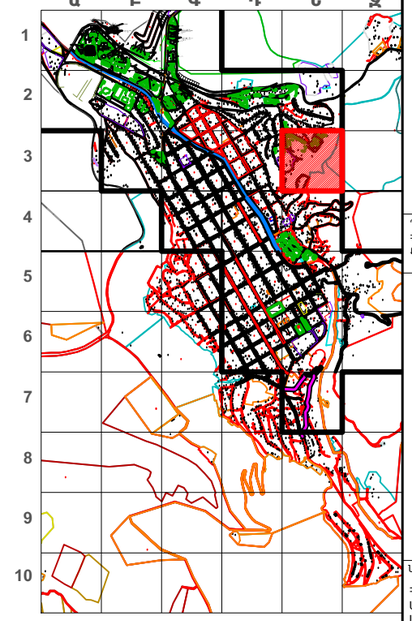

Կատարող
ՀԱՅՆԱԽԱԳԻԾ ԲԲԸ
0025 Հայաստանի Հանրապետություն
ք. Երևան, Չարենցի 1
էլ. փոստ info@armproject.am

Պատվիրատու
ՀՀ ԿԱՌԱՎԱՐՈՒԹՅԱՆ ԱՌԸՆԹԵՐ
ՔԱՂԱՔԱՇԻՆՈՒԹՅԱՆ ՊԵՏԱԿԱՆ ԿՈՄԻՏԵ

Նախագծի անվանումը
ՀԱՅԱՍՏԱՆԻ ՀԱՆՐԱՊԵՏՈՒԹՅԱՆ ՍՅՈՒՆԻՔԻ ՄԱՐԶԻ ՄԻԿՐՈՌԵԳԻՈՆԱԼ ՄԱԿԱՐԴԱԿԻ ՀԱՄԱԿՑՎԱԾ ՏԱՐԱԾԱԿԱՆ ՊԼԱՆԱՎՈՐՄԱՆ ՆԱԽԱԳԻԾ

ՍՅՈՒՆԻՔ 5
գ.Քաջարան,Անդրկավան, Բաքիկավան, Չագիկավան, Նոր Սատրաբերդ, Աշաքաջ, Գետիշեն, Ուղեթի, Գեղի, Գեղավանք, Կարդ, Վիգք, Վերին Գեղավանք, Քարուտ, Եռեւանոր, Կավճուտ, Կաթնաեաստ,Ներքին Գիրաթաղ, Վերին Գիրաթաղ,Փոխրուտ, գ. Քաջարանց բնակավայրեր

Փուլ	Ան	Ալբոմ	Գիրք	Հատոր
Մաս	ԲԸ			

Գծագրի անվանում
ԳՈՐԻՍ ՀԱՄԱՅՆՔԻ ԳՈՐԻՍ ԲՆԱԿԱՎԱՅՐ.
ԳՈՏԵՎՈՐՄԱՆ ՆԱԽԱԳԻԾ

Գծագիր | էլ. Ֆայլ
Մասշտաբ 1:2.000

Կատարող բաժնի անվանումը
ՆՈՒՆԵ ՊԵՏՐՈՍՅԱՆ ՔԱՂԱՔԱՇԻՆԱԿԱՆ ՍՊԵՍՏՍՆՈՑ

ՆԳԵ		Ն. ՊԵՏՐՈՍՅԱՆ
Ճարտարապետ		Ս. ԳՈՐԻՍՅԱՆ
Ճարտարապետ		Լ. ԲԱԲԱՅԱՆ
Ճարտարապետ		Ա. ՔԱՐՈՅԱՆ
Ճարտարապետ		Ա. ՀԱՎՈՐ-ԱԼԻԿՅԱՆ
ԻՆԺ. բաժին		Շ. ՊԵՏՐՈՍՅԱՆ

Պատվեր N ՀՀԲՊ-ԲՄԱՇՁԲ-18/1-8

ամսաթիվ	խմբագր. համար	գույքահամար

Փոփոխություններ

4	
3	
2	
1	
էջ	

ՀԱՅԱՍՏԱՆԻ ՀԱՆՐԱՊԵՏՈՒԹՅԱՆ ՍՅՈՒՆԻՔԻ ՄԱՐԶԻ ՄԻԿՐՈՌԵԳԻՈՆԱԼ ՄԱԿԱՐԴԱԿԻ ՀԱՄԱԿՑՎԱԾ ՏԱՐԱԾԱԿԱՆ ՊԼԱՆԱՎՈՐՄԱՆ ՆԱԽԱԳԻԾ

ՍՅՈՒՆԻՔ 2. ԳՈՐԻՍ ՀԱՄԱՅՆՔԻ ԳՈՐԻՍ ԲՆԱԿԱՎԱՅՐ. ԳՈՏԵՎՈՐՄԱՆ ՆԱԽԱԳԻԾ

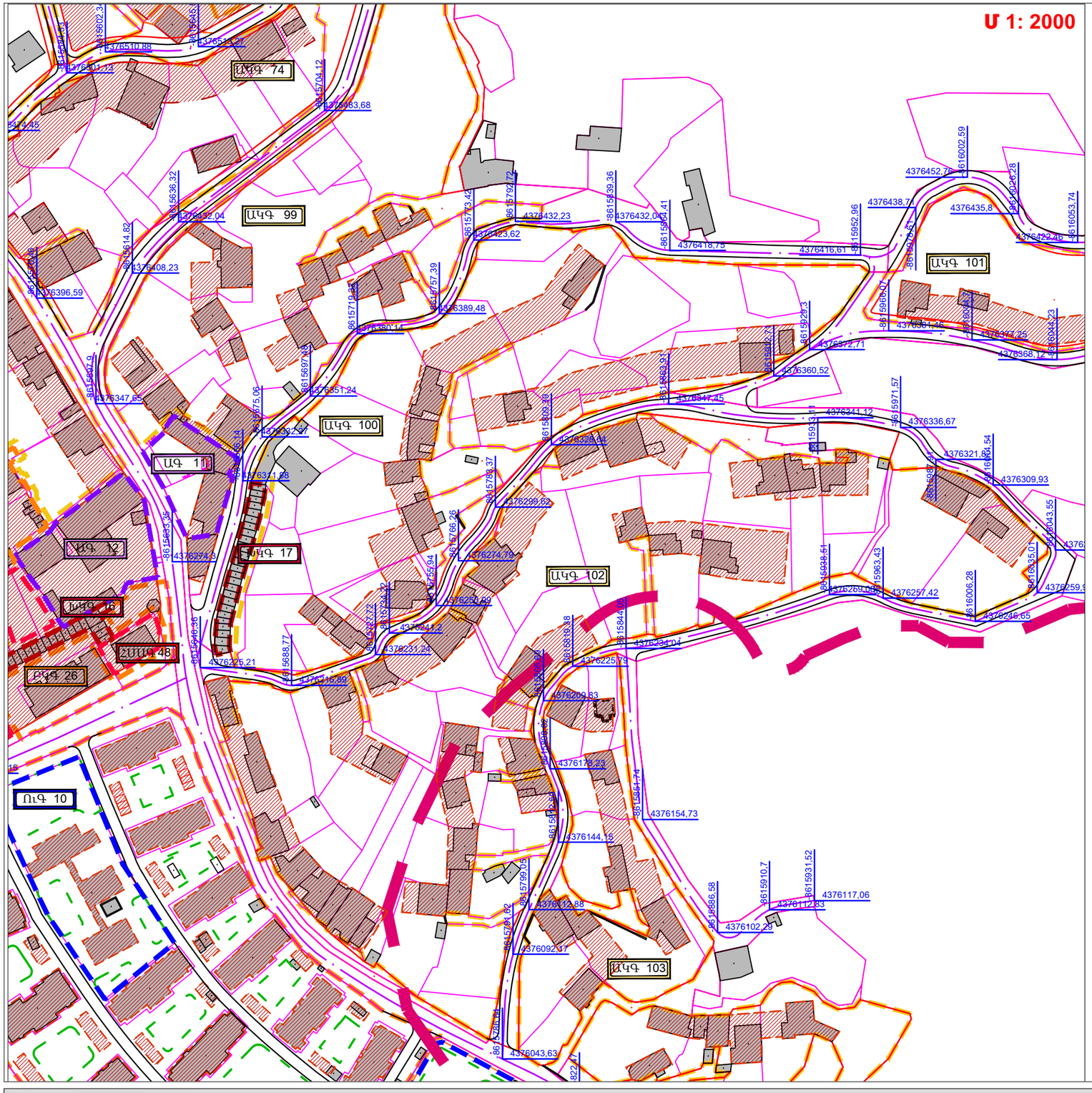

ՊԱՅՄԱՆԱԿԱՆ ՆՇԱՆՆԵՐ

- ԱԿԳ 12б — ԱՆՀԱՏԱԿԱՆ ԿԱՌՈՒՑԱՊԱՏՄԱՆ ԳՈՏԻ
- ԽԿԳ 12б — ԽԱՌԸ ԿԱՌՈՒՑԱՊԱՏՄԱՆ ԳՈՏԻ
- ԲԿԳ 12б — ԲԱՁՄԱԲՆԱԿԱՐԱՆ ԿԱՌՈՒՑԱՊԱՏՄԱՆ ԳՈՏԻ
- ՀՍՍԳ 12б — ՀԱՍԱՐԱԿԱԿԱՆ ՍՊԱՍԱՐԿԱՄ ԵՎ ԱՌԵՎՏՐԻ ԳՈՏԻ
- ԱԿ 12б — ԱՐՏԱԴՐԱԿԱՆ ԳՈՏԻ
- ՈՒԿ 12б — ՈՒՍՈՒՄՆԱԿԱՆ ԳՈՏԻ
- ՓՈՂՈՑՆԵՐԻ ԿԱՐՄԻՐ ԳԾԵՐ
- ԿԱՌՈՒՑԱՊԱՏՄԱՆ ՆԱԽԸՆՏՐԵԼԻ ՏԱՐԱԾՔԻ ՍԱՀՄԱՆԱԳԻԾ
- ԿԱՆԱՉԱՊԱՏՄԱՆ ՆԱԽԸՆՏՐԵԼԻ ՏԱՐԱԾՔԻ ՍԱՀՄԱՆԱԳԻԾ
- ՕԺԱՆԴԱԿ ԿԱՌՈՒՑՑՆԵՐԻ ՏԵՂԱԿԱՑՄԱՆ ՆԱԽԸՆՏՐԵԼԻ ՏԱՐԱԾՔԻ ՍԱՀՄԱՆԱԳԻԾ
- ՃԱՆԱՊԱՐՀԵՆՐԻ ԱՌԱՆՑՔՆԵՐ
- ՓՈՂՈՑՆԵՐԻ ՀԱՄՄԱՆ ՀԱՆԳՈՒՅՑԱՅԻՆ ԿՈՈՐԴԻՆԱՏՆԵՐ (WGS)
- ԱՌԱՆՑՔԱՅԻՆ ՉԱՓԵՐ
- ԱՆՀԱՏԱԿԱՆ ԿԱՌՈՒՑԱՊԱՏՄԱՆ ԳՈՏԻ
- ԲԱՁՄԱԲՆԱԿԱՐԱՆ ԲԼԱԿԵԼԻ ԿԱՌՈՒՑԱՊԱՏՈՒՄ
- ԽԱՌԸ ԿԱՌՈՒՑԱՊԱՏՄԱՆ ԳՈՏԻ
- ՀԱՍԱՐԱԿԱԿԱՆ ՍՊԱՍԱՐԿՄԱՆ ՕԲՅԵԿՏՆԵՐԻ ՏԱՐԱԾՔՆԵՐ
- ՈՒՍՈՒՄՆԱԿԱՆ ՀԱՍԱՏԱՏՈՒԹՅՈՒՆՆԵՐԻ ՏԱՐԱԾՔՆԵՐ
- ԱՐՏԱԴՐՈՒԹՅԱՆ ՕԲՅԵԿՏՆԵՐԻ ՏԱՐԱԾՔՆԵՐ

ՀԱՏՎԱԾ Ե4
ՍՅՈՒՆԱԿԱՎՈՐՄԱՆ ՈՒՐՎԱԳԻԾ

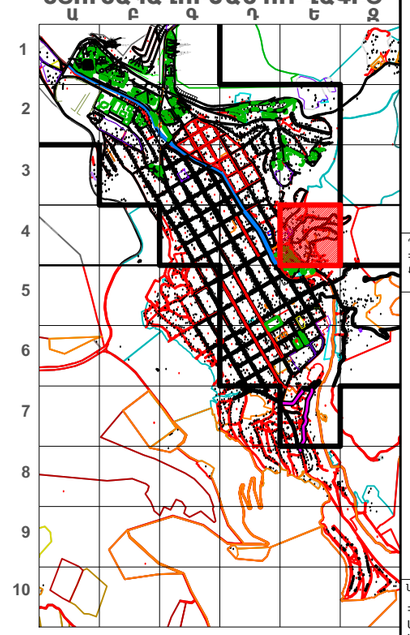

ԳՈՏԻՆԵՐԻ ՀԻՄՆԱԿԱՆ ԲՆՈՒԹԱԳՐԵՐ

Գոտու անվանումը	Բաժնի համար	Տարածքը քմ	Անշինացիկ տարածքների տոկոս (max)**	Անշինացիկ տարածքների մակերես	Կանաչապատման եզրագծի տոկոս	Կառուցապատման եռաբակա տարածքների հերթական համար	Հարկայնությունը	Ծանոթություն
ԱԿԳ	99	18835	40	7534	60	1	1-2*	
	100	24203	40	9681,2	60	1	1-2*	
	101	7038	40	2815,2	60	1	1-2*	
	102	37404	40	14961,6	60	1	1-2*	
	103	8009	40	3203,6	60	1	1-2*	
ՀՍՍԳ	48	408	60	244,8	40	1	1-2*	
ԲԿԳ	26	2912	60	1747,2	40	1	4-5	
ՈՒԳ	10	4396	60	2637,6	40	1	1-2*	
ԱԿ	12	2577	60	1546,2	40	1	1-2*	
ԽԿԳ	16	486	100	486	0	1	1-2*	
	17	550	100	550	0	1	1-2*	

*- մանսարդի ավելացման հնարավորությամբ

Կատարող

Հայնախագիծ ԲԲԸ
0025 Հայաստանի Հանրապետություն
ք. Երևան, Չարենցի 1
էլ. փոստ info@armproject.am

Պատվիրատու
ՀՀ ԿԱՌԱՎԱՐՈՒԹՅԱՆ ԱՌԵՎՏՐԵՐ ՔԱՂԱՔԱՇԻՆՈՒԹՅԱՆ ՊԵՏԱԿԱՆ ԿՈՄԻՏԵ

Նախագծի անվանումը
ՀԱՅԱՍՏԱՆԻ ՀԱՆՐԱՊԵՏՈՒԹՅԱՆ ՍՅՈՒՆԻՔԻ ՄԱՐԶԻ ՄԻԿՐՈՌԵԳԻՈՆԱԼ ՄԱԿԱՐԴԱԿԻ ՀԱՄԱԿՑՎԱԾ ՏԱՐԱԾԱԿԱՆ ՊԼԱՆԱՎՈՐՄԱՆ ՆԱԽԱԳԻԾ

ՍՅՈՒՆԻՔ 5
ք.Քաջարան,Անդրկովազ, Բաքիկավան, Չաքիկավան, Նոր Սատրաքեր, Աշաքաջ, Գեստիշեն, Ոլեթի, Գեղի, Գեղավանք, Կարդ, Վիքք, Վերին Գեղավանք, Քարուտ, Խոնածոր, Կավճուտ, Կաթնաբաստ,Ներքին Գիրաթաղ, Վերին Գիրաթաղ,Փուխրուտ, գ. Քաջարանց բնակավայրեր

Փուլ	Ան	Ալբոմ	Գիրք	Հատոր
Մաս	ԲՇ			

Գծագրի անվանումը
ԳՈՐԻՍ ՀԱՄԱՅՆՔԻ ԳՈՐԻՍ ԲՆԱԿԱՎԱՅՐ.
ԳՈՏԵՎՈՐՄԱՆ ՆԱԽԱԳԻԾ

Գծագիր — էլ. Ֆայլ
Մասշտաբ 1:2.000

Կատարող բաժնի անվանումը
ՆՈՒՆԵ ՊԵՏՐՈՍՅԱՆ ՔԱՂԱՔԱՇԻՆԱԿԱՆ ԱՐՔԵՏԱՏՆՈՒ

ՆԳԵ		Ն. ՊԵՏՐՈՍՅԱՆ
Ճարտարապետ		Ս. ԳՅՈՒԼԱՍՅԱՆ
Ճարտարապետ		Լ. ԲԱԲՅԱՆ
Ճարտարապետ		Ա. ՔԱՌՅԱՆ
Ճարտարապետ		Ա. ՀԱՎՈՒՐ-ԱԼԻՐՅԱՆ
ԻԳԺ. բաժին		Հ. ՊԵՏՐՈՍՅԱՆ

Պատվեր N ՀՀՔՊ-ԲՄԱԵՇԲ-18/1-8

ամսաթիվ	խմբագրման համար	գրանցման համար
Փոփոխություններ		
4		
3		
2		
1		
էջ		

ՀԱՅԱՍՏԱՆԻ ՀԱՆՐԱՊԵՏՈՒԹՅԱՆ ՍՅՈՒՆԻՔԻ ՄԱՐԶԻ ՄԻԿՐՈՌԵԳԻՈՆԱԼ ՄԱԿԱՐԴԱԿԻ ՀԱՄԱԿՑՎԱԾ ՏԱՐԱԾԱԿԱՆ ՊԼԱՆԱՎՈՐՄԱՆ ՆԱԽԱԳԻԾ

ՍՅՈՒՆԻՔ 2. ԳՈՐԻՍ ՀԱՄԱՅՆՔԻ ԳՈՐԻՍ ԲՆԱԿԱՎԱՅՐ. ԳՈՏԵՎՈՐՄԱՆ ՆԱԽԱԳԻԾ

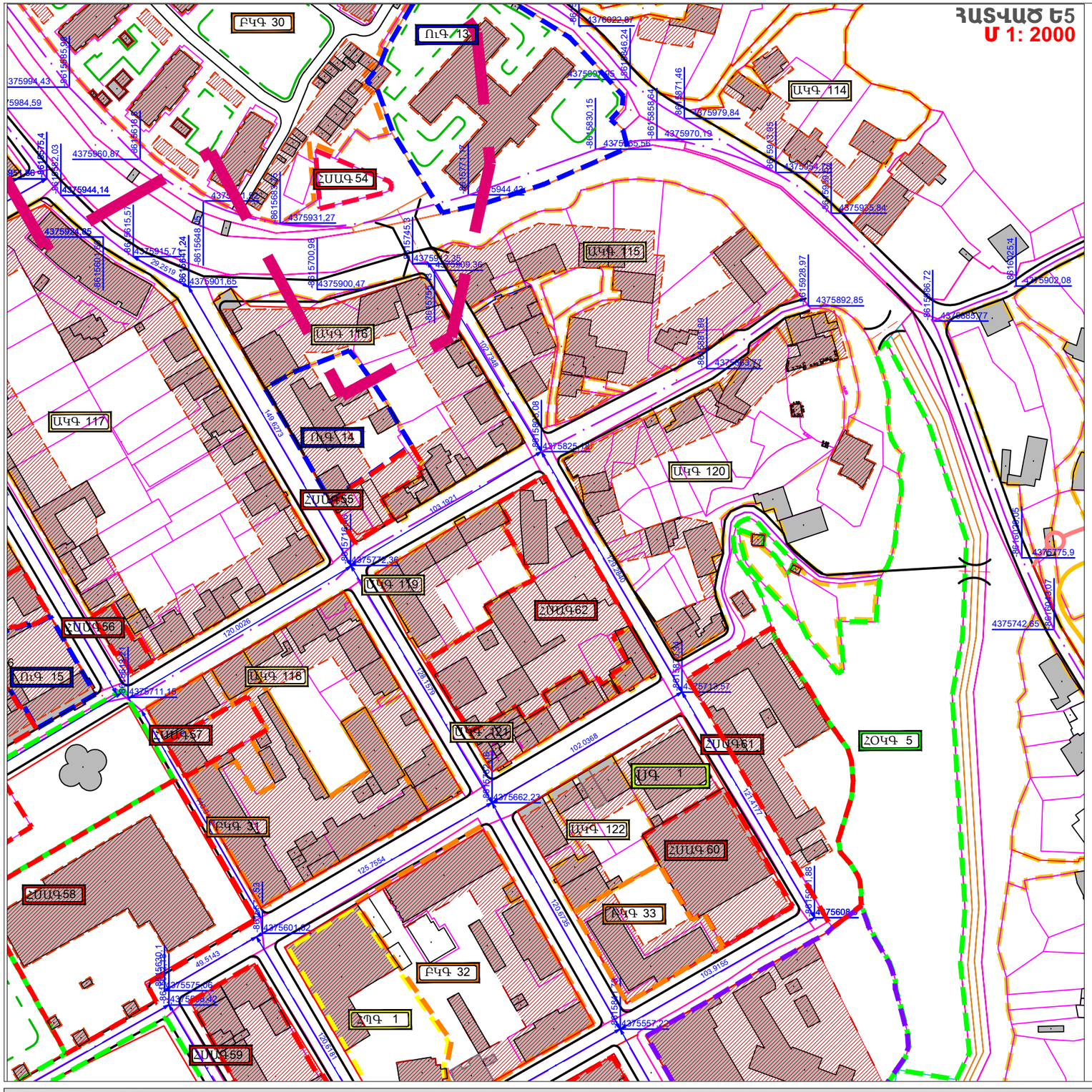

ՊԱՅՄԱՆԱԿԱՆ ՆՇԱՆՆԵՐ

- ԱԿԳ 123 — ԱՆՀԱՏԱԿԱՆ ԿԱՌՈՒՑԱՊԱՏՄԱՆ ԳՈՏԻ
- ԲԿԳ 123 — ԲԱԶՄԱԲՆԱԿԱՐԱՆ ԿԱՌՈՒՑԱՊԱՏՄԱՆ ԳՈՏԻ
- ՀՍԱԳ 123 — ՀԱՍԱՐԱԿԱԿԱՆ ՍՊԱՍԱՐԿԱՄ ԵՎ ԱՌԵՎՏՐԻ ԳՈՏԻ
- ՀՕԿԳ 123 — ՀԱՍԱՐԱԿԱԿԱՆ ՕԳՏԱԳՈՐԾՄԱՆ ԿԱՆԱՉ ԳՈՏԻ
- ՈՒԳ 123 — ՈՒՍՈՒՄՆԱԿԱՆ ԳՈՏԻ
- ՀՊԳ 123 — ՀԱՏՈՒԿ ՊԱՀՊԱՆՎՈՂ ԳՈՏԻ
- ՍԳ 123 — ՀԱՏՈՒԿ ՊԱՀՊԱՆՎՈՂ ԳՈՏԻ
- ՓՈՂՈՑՆԵՐԻ ԿԱՐՄԻՐ ԳԾԵՐ
- ԿԱՌՈՒՑԱՊԱՏՄԱՆ ՆԱԽԸՆՏՐԵԼԻ ՏԱՐԱԾՔԻ ՍԱՀՄԱՆԱԳԻԾ
- ՃԱՆԱՊԱՐՀԵՆՐԻ ԱՌԱՆՑՔՆԵՐ
- ՓՈՂՈՑՆԵՐԻ ՀԱՍՏԱՆ ՀԱՆԳՈՒՅԱՑԻՆ ԿՈՈՐԴԻՆԱՏՆԵՐ (WGS)
- ԱՌԱՆՑՔԱՅԻՆ ՉԱՓԵՐ
- ԱՆՀԱՏԱԿԱՆ ԿԱՌՈՒՑԱՊԱՏՄԱՆ ԳՈՏԻ
- ԲԱԶՄԱԲՆԱԿԱՐԱՆ ԲՆԱԿԵԼԻ ԿԱՌՈՒՑԱՊԱՏՈՒՄ
- ՀԱՍԱՐԱԿԱԿԱՆ ՍՊԱՍԱՐԿՄԱՆ ՕԲՅԵԿՏՆԵՐԻ ՏԱՐԱԾՔՆԵՐ
- ՈՒՍՈՒՄՆԱԿԱՆ ՀԱՍՏԱՏՈՒԹՅՈՒՆՆԵՐԻ ՏԱՐԱԾՔՆԵՐ
- ՀԱՏՈՒԿ ՊԱՀՊԱՆՎՈՂ ԳՈՏԻ
- ՀԱՍԱՐԱԿԱԿԱՆ ՕԳՏԱԳՈՐԾՄԱՆ ԿԱՆԱՉ ԳՈՏԻ

ՍՅՈՒՆԱԿԱՎՈՐՄԱՆ ՈՒՐՎԱԳԻԾ

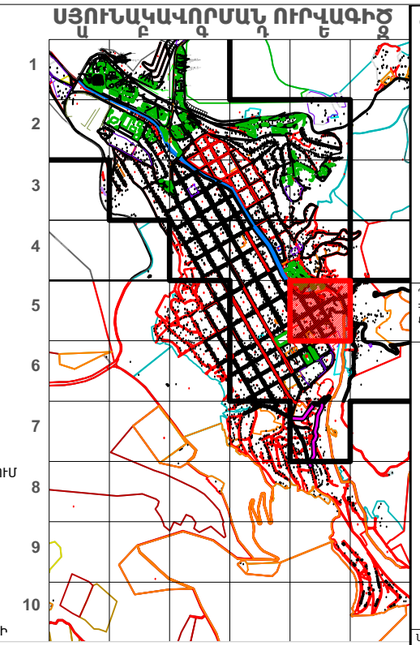

ԳՈՏԻՆԵՐԻ ՀԻՄՆԱԿԱՆ ԲՆՈՒԹԱԳՐԵՐ

Գոտու անվանումը	Բաժնեհամար	Տարածքը, մ²	Անջրանցիկ տարածքների տոկոս (max)***	Անջրանցիկ տարածքների մակերես	Կանաչապատման նվազագույն տոկոս	Կառուցապատված եռաբակ տարածքների հերթական համար	Հարկայնությունը	Ծանոթություն
ԱԿԳ	114	11964	40	4785,6	60	1	1-2*	
	115	10606	40	4242,4	60	1	1-2*	
	116	6358	40	2543,2	60	1	1-2*	
	117	20833	40	8333,2	60	1	1-2*	
	118	4374	40	1749,6	60	1	1-2*	
	119	2733	40	1093,2	60	1	1-2*	
	120	13113	40	5245,2	60	1	1-2*	
	121	1146	40	458,4	60	1	1-2*	
	122	2161	40	864,4	60	1	1-2*	
ՀՍԱԳ	54	527	60	316,2	40	1	1-2*	
	55	785	70	549,5	30	1	1-2*	
	56	343	70	240,1	30	1	1-2*	
	57	784	70	548,8	30	1	1-2*	
	58	8475	70	5932,5	30	1	1-2*	
	59	3666	70	2566,2	30	1	1-2*	
	60	2633	70	1843,1	30	1	1-2*	
	61	5058	70	3540,6	30	1	1-2*	
	62	5271	70	3689,7	30	1	1-2*	
ԲԿԳ	30	37054	40	14821,6	60	1	4-5	
	31	5612	40	2244,8	60	1	1-2	
	32	6909	40	2763,6	60	1	4-5	
	33	2298	40	919,2	60	1	4-5	
ՀՊԳ	1	3840	40	1536	60	1	1-2*	
ՀՕԿԳ	5	13665	20	2733	80	1	1	
ՍԳ	1	1346	70	942,2	30	1	1-2*	
ՈՒԳ	13	8716	40	3486,4	60	1	1-2*	
	14	2552	40	1020,8	60	1	1-2*	
	15	1523	40	609,2	60	1	1-2*	

*- մանսարդի ավելացման հնարավորությամբ

Կատարող
Հայնախագիծ ԲԲԸ
0025 Հայաստանի Հանրապետություն
ք. Երևան, Չարենցի 1
էլ. փոստ info@armproject.am

Պատվիրատու
ՀՀ ԿՈՌՈՎԱՐՈՒԹՅԱՆ ԱՌԸՆԹԵՐ ՔԱՂԱՔԱՇԻՆՈՒԹՅԱՆ ՊԵՏԱԿԱՆ ԿՈՄԻՏԵ

Նախագծի անվանումը
ՀԱՅԱՍՏԱՆԻ ՀԱՆՐԱՊԵՏՈՒԹՅԱՆ ՍՅՈՒՆԻՔԻ ՄԱՐԶԻ ՄԻԿՐՈՌԵԳԻՈՆԱԼ ՄԱԿԱՐԴԱԿԻ ՀԱՄԱԿՑՎԱԾ ՏԱՐԱԾԱԿԱՆ ՊԼԱՆԱՎՈՐՄԱՆ ՆԱԽԱԳԻԾ

ՍՅՈՒՆԻՔ 5
ք.Քաջարան,Անդրկավան, Բաթկավան, Չագիկավան, Նոր Սատրաբերդ, Աշաքաջ, Գետիշեն, Ուլեթի, Գեղի, Գեղավանք, Կարդ, Վիգք, Վերին Գեղավանք, Քարուտ, Լեռնաձոր, Կավճուտ, Կաթնաբաստ,Ներքին Գիրաթաղ, Վերին Գիրաթաղ,Փուխրուտ, գ. Քաջարանց բնակավայրեր

Փուլ	Ա.Ն	Ալբոմ	Գիրք	Հատոր
Մաս	ԲԸ			

Գծագրի անվանումը
ԳՈՐԻՍ ՀԱՄԱՅՆՔԻ ԳՈՐԻՍ ԲՆԱԿԱՎԱՅՐ.
ԳՈՏԵՎՈՐՄԱՆ ՆԱԽԱԳԻԾ

Գծագիր | էլ. Ֆայլ
Մասշտաբ 1:2000

Կատարող բաժնի անվանումը
ՆՈՒՆԵ ՊԵՏՐՈՍՅԱՆ ՔԱՂԱՔԱՇԻՆԱԿԱՆ ԱՐՎԵՍՏԱՆՈՑ

ԼԳԵ		Լ. ՊԵՏՐՈՍՅԱՆ
Ճարտարապետ		Ա. ԳՈՐԼԱՍՅԱՆ
Ճարտարապետ		Լ. ԲԱԲԱՅԱՆ
Ճարտարապետ		Ա. ՔՈՌՅԱՆ
Ճարտարապետ		Ա. ՀԱՎՈՐ-ԼԱՐՅԱՆ
ԻՆԺ. բաժին		Շ. ՊԵՏՐՈՍՅԱՆ

Պատվեր N ՀՅԲՊ-ԲՄԱԵՇԲ-18/1-8

ամսաթիվ	արխիվ. համար	գույքահամար

Փոփոխություններ

4	
3	
2	
1	
էջ	

ՀԱՅԱՍՏԱՆԻ ՀԱՆՐԱՊԵՏՈՒԹՅԱՆ ՍՅՈՒՆԻՔԻ ՄԱՐԶԻ ՄԻԿՐՈՌԵԳԻՈՆԱԼ ՄԱԿԱՐԴԱԿԻ ՀԱՄԱԿՑՎԱԾ ՏԱՐԱԾԱԿԱՆ ՊԼԱՆԱՎՈՐՄԱՆ ՆԱԽԱԳԻԾ

ՍՅՈՒՆԻՔ 2. ԳՈՐԻՍ ՀԱՄԱՅՆՔԻ ԳՈՐԻՍ ԲՆԱԿԱՎԱՅՐ. ԳՈՏԵՎՈՐՄԱՆ ՆԱԽԱԳԻԾ

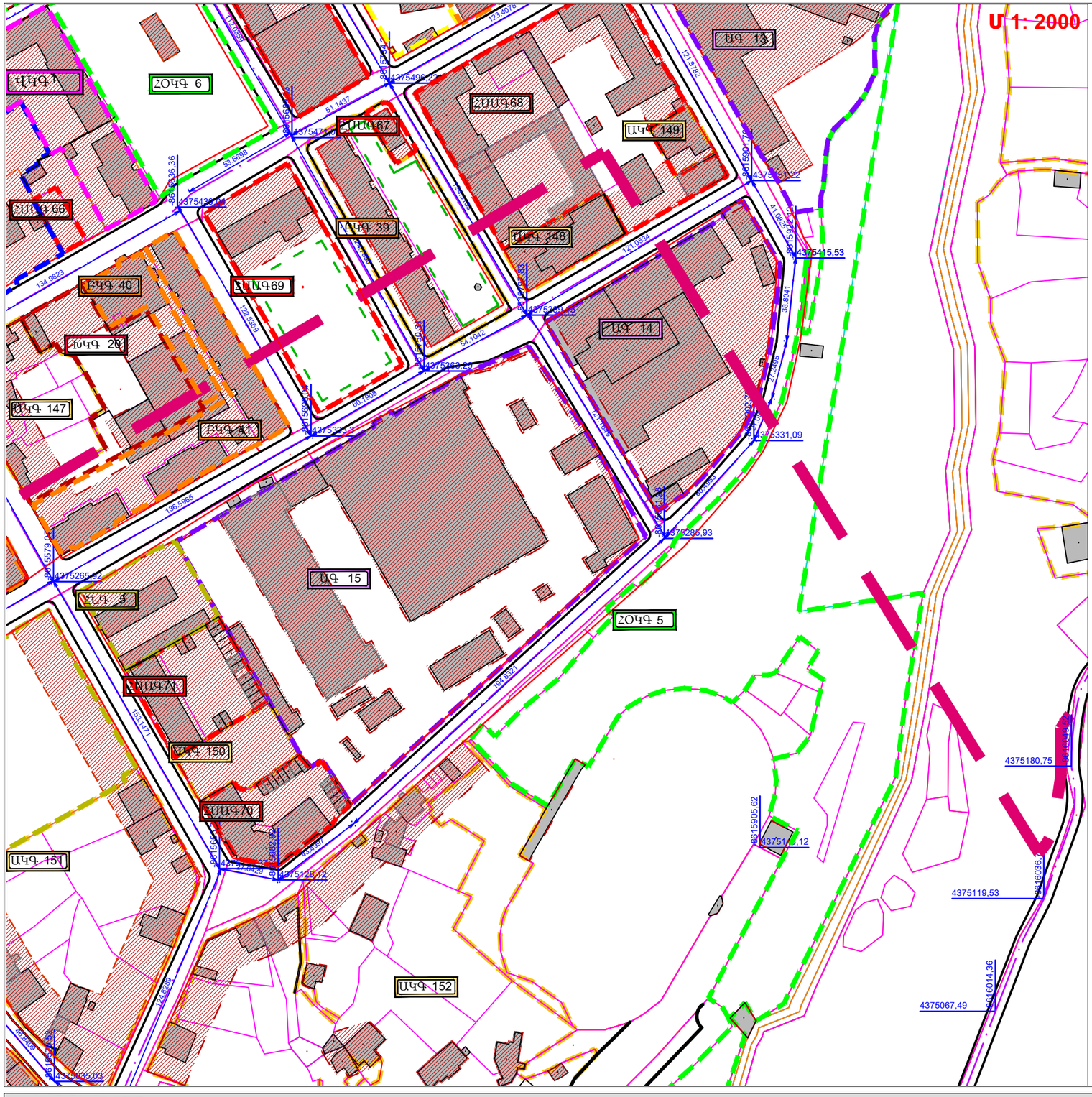

ՊԱՅՄԱՆԱԿԱՆ ՆՇԱՆՆԵՐ

- ԱԿԳ 1,3 — ԱՆՀԱՏԱԿԱՆ ԿԱՌՈՒՑԱՊԱՏՄԱՆ ԳՈՏԻ
- ԽԿԳ 1,3 — ԽԱՌԸ ԿԱՌՈՒՑԱՊԱՏՄԱՆ ԳՈՏԻ
- ԲԿԳ 1,3 — ԲԱԶՄԱԲՆԱԿԱՐԱՆ ԿԱՌՈՒՑԱՊԱՏՄԱՆ ԳՈՏԻ
- ՀՄԱԳ 1,3 — ՀԱՍԱՐԱԿԱԿԱՆ ՍՊԱՍԱՐԿԱՄ ԵՎ ԱՌԵՎՏՐԻ ԳՈՏԻ
- ԱԳ 1,3 — ԱՐՏԱԴՐԱԿԱՆ ԳՈՏԻ
- ՈՒԳ 1,3 — ՈՒՍՈՒՄՆԱԿԱՆ ԳՈՏԻ
- ՀՕԿԳ 1,3 — ՀԱՆՐԱՅԻՆ ՕԳՏԱԳՈՐԾՄԱՆ ԿԱՆԱՉ ՏԱՐԱԾՔՆԵՐ
- ՀԱԳ 1,3 — ՀԱՏՈՒԿ ՆՇԱՆԱԿՈՒԹՅԱՆ ԳՈՏԻ
- ՓՈՂՈՑՆԵՐԻ ԿԱՐՄԻՐ ԳԾԵՐ
- ԿԱՌՈՒՑԱՊԱՏՄԱՆ ՆԱԽԸՆՏՐԵԼԻ ՏԱՐԱԾՔԻ ՍԱՀՄԱՆԱԳԻԾ
- ԿԱՆԱՉԱՊԱՏՄԱՆ ՆԱԽԸՆՏՐԵԼԻ ՏԱՐԱԾՔԻ ՍԱՀՄԱՆԱԳԻԾ
- ՕԺԱՆԴԱԿ ԿԱՌՈՒՑՆԵՐԻ ՏԵՂԱԿԱՑՄԱՆ ՆԱԽԸՆՏՐԵԼԻ ՏԱՐԱԾՔԻ ՍԱՀՄԱՆԱԳԻԾ
- ՃԱՆԱՊԱՐՀԵՆՐԻ ԱՌԱՆՑՔՆԵՐ
- ՓՈՂՈՑՆԵՐԻ ՀԱՏՄԱՆ ՀԱՆԳՈՒՅՑԱՅԻՆ ԿՈՈՐԴԻՆԱՏՆԵՐ (WGS)
- ԱՌԱՆՑՔԱՅԻՆ ՉԱՓԵՐ
- ԱՆՀԱՏԱԿԱՆ ԿԱՌՈՒՑԱՊԱՏՄԱՆ ԳՈՏԻ
- ԲԱԶՄԱԲՆԱԿԱՐԱՆ ԲՆԱԿԵԼԻ ԿԱՌՈՒՑԱՊԱՏՈՒՄ
- ԽԱՌԸ ԿԱՌՈՒՑԱՊԱՏՄԱՆ ԳՈՏԻ
- ՀԱՍԱՐԱԿԱԿԱՆ ՍՊԱՍԱՐԿՄԱՆ ՕԲՅԵԿՏՆԵՐԻ ՏԱՐԱԾՔՆԵՐ
- ԱՐՏԱԴՐՈՒԹՅԱՆ ՕԲՅԵԿՏՆԵՐԻ ՏԱՐԱԾՔՆԵՐ
- ՈՒՍՈՒՄՆԱԿԱՆ ՀԱՍՏԱՏՈՒԹՅՈՒՆՆԵՐԻ ՏԱՐԱԾՔՆԵՐ
- ՀԱՆՐԱՅԻՆ ՕԳՏԱԳՈՐԾՄԱՆ ԿԱՆԱՉ ՏԱՐԱԾՔՆԵՐ
- ՀԱՏՈՒԿ ՆՇԱՆԱԿՈՒԹՅԱՆ ՀՈՂԵՐ

ԳՈՏԻՆԵՐԻ ՀԻՄՆԱԿԱՆ ԲՆՈՒԹԱԳՐԵՐ

Գոտու անվանումը	Ըստ ծածկագրի	Տարածքը քմ	Ամբողջական տարածքների տոկոսը(max)**	Ամբողջական տարածքների մակերեսը	Կամայական տարածման գործակիցը	Առուցապատման ենթակա տարածքների հերթական համար	Հարկայնությունը	Ծանոթություն
ԱԿԳ	147	3260	40	1304	60	1	1-2*	
	148	1177	40	470,8	60	1	1-2*	
	149	521	40	208,4	60	1	1-2*	
	150	1362	40	544,8	60	1	1-2*	
	151	10187	40	4074,8	60	1	1-2*	
	152	22886	40	9154,4	60	1	1-2*	
ՎԿԳ	1	3206	60	1923,6	40	1	2-3	
ՀՄԱԳ	66	336	60	201,6	40	1	1-2*	
	67	306	70	214,2	30	1	1	
	68	9465	70	6625,5	30	1	1-2*	
	69	4760	70	3332	30	1	2-3	
	70	1999	70	1399,3	30	1	2-3	
	71	2262	70	1583,4	30	1	2-3	
ԲԿԳ	39	1725	40	690	60	1	4-5	
	40	1136	40	454,4	60	1	1-2	
	41	4257	40	1702,8	60	1	4-5	
ԱԳ	13	11168	40	4467,2	60	1	2-3	
	14	8660	40	3464	60	1	2-3	
	15	23675	40	9470	60	1	2-3	
ՀԼԿ	5	2079	40	831,6	60	1	2-3	
ԽԿԳ	20	3264	40	1305,6	60	1	1-2*	

*- մանսարդի ավելացման հնարավորությամբ

ՀԱՏՎԱԾ Ե6 ՍՅՈՒՆԱԿԱՎՈՐՄԱՆ ՈՒՐՎԱԳԻԾ

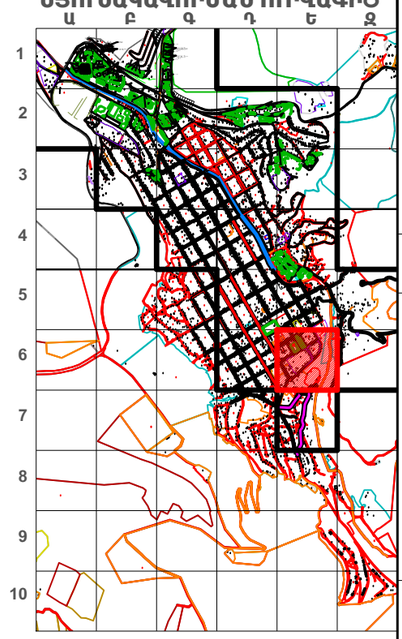

Կատարող
Հայնախագիծ ԲԲԸ
0025 Հայաստանի Հանրապետություն
ք. Երևան, Չարենցի 1
էլ. փոստ info@armproject.am

Պատվիրատու
ՀՀ ԿԱՌԱՎԱՐՈՒԹՅԱՆ ԱՌԵՎՏՐԵՐ ՔԱՂԱՔԱՇԻՆՈՒԹՅԱՆ ՊԵՏԱԿԱՆ ԿՈՄԻՏԵ

Նախագծի անվանումը
ՀԱՅԱՍՏԱՆԻ ՀԱՆՐԱՊԵՏՈՒԹՅԱՆ ՍՅՈՒՆԻՔԻ ՄԱՐԶԻ ՄԻԿՐՈՌԵԳԻՈՆԱԼ ՄԱԿԱՐԴԱԿԻ ՀԱՄԱԿՑՎԱԾ ՏԱՐԱԾԱԿԱՆ ՊԼԱՆԱՎՈՐՄԱՆ ՆԱԽԱԳԻԾ

ՍՅՈՒՆԻՔ 5
ք.Քաջարան,Անդրկավան, Բաբկավան, Շաղրկավան, Նոր Կասդաբեր, Աթաբաց, Գետիշեն, Ոլեթի, Գեղի, Գեղավանք, Կարդ, Վիցք, Վերին Գեղավանք, Քարուտ, Եռեսանոր, Կավքուտ, Կաքնասատ,Ներքին Գիրաթաղ, Վերին Գիրաթաղ,Փուխրուտ, գ. Քաջարանց բնակավայրեր

Փուլ	Ան	Ալբոմ	Գիրք	Հատոր
Մաս	ԲՇ			

Գծագրի անվանում
ԳՈՐԻՍ ՀԱՄԱՅՆՔԻ ԳՈՐԻՍ ԲՆԱԿԱՎԱՅՐ.
ԳՈՏԵՎՈՐՄԱՆ ՆԱԽԱԳԻԾ

Գծագիր | էլ. Ֆայլ

Մասշտաբ 1:2.000

Կատարող բաժնի անվանումը
ՆՈՒՅՆ ՊԵՏՐՈՍՅԱՆ ՔԱՂԱՔԱՇԻՆԱԿԱՆ ՍՐՎԵՏՍԱԼՈՑ

ՆԳԾ		Լ. ՊԵՏՐՈՍՅԱՆ
Ճարտարապետ		Ս. ԳՅՈՒԼԱՆՅԱՆ
Ճարտարապետ		Լ. ԲԱԲԱՅԱՆ
Ճարտարապետ		Ա. ՔԱՌՅԱՆ
Ճարտարապետ		Ա. ՅԱՎՈՐ-ԿԱՐՈՅԱՆ
ԻՃԴ. բաժին		Հ. ՊԵՏՐՈՍՅԱՆ

Պատվեր N ՀՀՔՊ-ԲՄԱՀՇՀ-18/1-8

ամսաթիվ	արխիվ. համար	գույքահամար
Փոփոխություններ		
4		
3		
2		
1		
էջ		

ՀԱՅԱՍՏԱՆԻ ՀԱՆՐԱՊԵՏՈՒԹՅԱՆ ՍՅՈՒՆԻՔԻ ՄԱՐԶԻ ՄԻԿՐՈՌԵԳԻՈՆԱԼ ՄԱԿԱՐԴԱԿԻ ՀԱՄԱԿՑՎԱԾ ՏԱՐԱԾԱԿԱՆ ՊԼԱՆԱՎՈՐՄԱՆ ՆԱԽԱԳԻԾ

ՍՅՈՒՆԻՔ 2. ԳՈՐԻՍ ՀԱՄԱՅՆՔԻ ԳՈՐԻՍ ԲՆԱԿԱՎԱՅՐ. ԳՈՏԵՎՈՐՄԱՆ ՆԱԽԱԳԻԾ

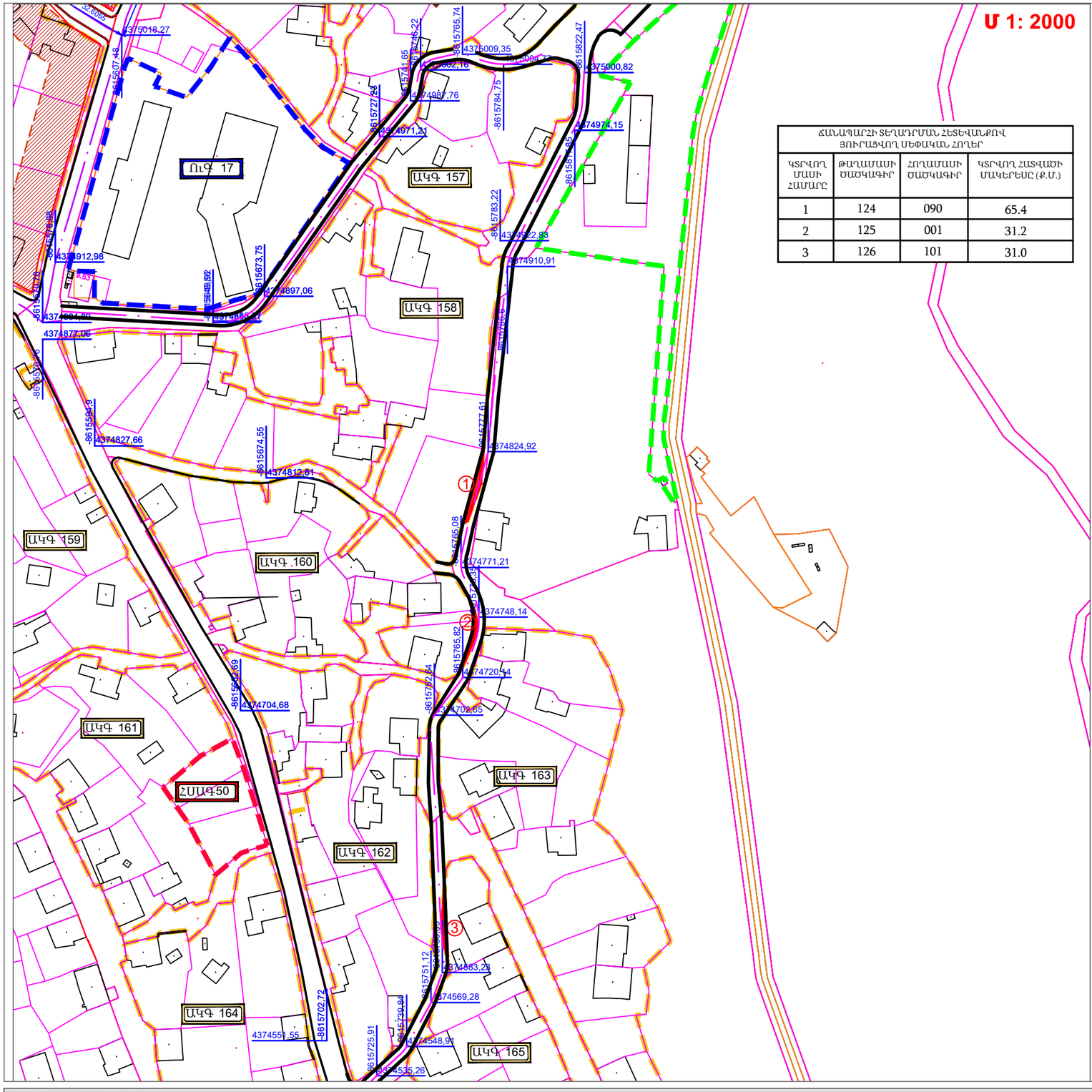

ՃԱՆԱՊԱՐՀԻ ՏԵՂԱԴՐՄԱՆ ՀԵՏԵՎԱՆՔՈՎ ՅՈՒՐԱՑՎՈՂ ՍԵՓԱԿԱՆ ՀՈՂԵՐ			
ԿՏՐՎՈՂ ՄԱՍԻ ՀԱՄԱՐԸ	ԹԱՂԱՄԱՍԻ ԾԱԾԿԱԳԻՐ	ՀՈՂԱՄԱՍԻ ԾԱԾԿԱԳԻՐ	ԿՏՐՎՈՂ ՀԱՏՎԱԾԻ ՄԱԿԵՐԵՍԸ (Ք.Մ.)
1	124	090	65.4
2	125	001	31.2
3	126	101	31.0

ՊԱՅՄԱՆԱԿԱՆ ՆՇԱՆՆԵՐ

- ԱԿԳ 123 — ԱՆՀԱՏԱԿԱՆ ԿԱՌՈՒՑԱՊԱՏՄԱՆ ԳՈՏԻ
- ՀՍԱԳ 123 — ՀԱՍԱՐԱԿԱԿԱՆ ՍՊԱՍԱՐԿԱՄ ԵՎ ԱՌԵՎՏՐԻ ԳՈՏԻ
- ՈՒԳ 123 — ՈՒՍՈՒՄՆԱԿԱՆ ԳՈՏԻ
- ՓՈՂՈՑՆԵՐԻ ԿԱՐՄԻՐ ԳԾԵՐ
- ԿԱՌՈՒՑԱՊԱՏՄԱՆ ՆԱԽԸՆՏՐԵԼԻ ՏԱՐԱԾՔԻ ՍԱՀՄԱՆԱԳԻԾ
- ԿԱՆԱՉԱՊԱՏՄԱՆ ՆԱԽԸՆՏՐԵԼԻ ՏԱՐԱԾՔԻ ՍԱՀՄԱՆԱԳԻԾ
- ՕԺԱՆԴԱԿ ԿԱՌՈՒՑՅԵՐԻ ՏԵՂԱԿԱՑՄԱՆ ՆԱԽԸՆՏՐԵԼԻ ՏԱՐԱԾՔԻ ՍԱՀՄԱՆԱԳԻԾ
- ՃԱՆԱՊԱՐՀԵՆՐԻ ԱՌԱՆՑՔՆԵՐ
- ՓՈՂՈՑՆԵՐԻ ՀԱՏՄԱՆ ՀԱՆԳՈՒՑԱՅԻՆ ԿՈՈՐԴԻՆԱՏՆԵՐ (WGS)
- ԱՌԱՆՑՔԱՅԻՆ ՉԱՓԵՉ
- ԱՆՀԱՏԱԿԱՆ ԿԱՌՈՒՑԱՊԱՏՄԱՆ ԳՈՏԻ
- ՀԱՍԱՐԱԿԱԿԱՆ ՍՊԱՍԱՐԿՄԱՆ ՕԲՅԵԿՏՆԵՐԻ ՏԱՐԱԾՔՆԵՐ
- ՈՒՍՈՒՄՆԱԿԱՆ ՀԱՍՏԱՏՈՒԹՅՈՒՆՆԵՐԻ ՏԱՐԱԾՔՆԵՐ

ՀԱՏՎԱԾ Ե7
ՍՅՈՒՆԱԿԱՎՈՐՄԱՆ ՈՒՐՎԱԳԻԾ

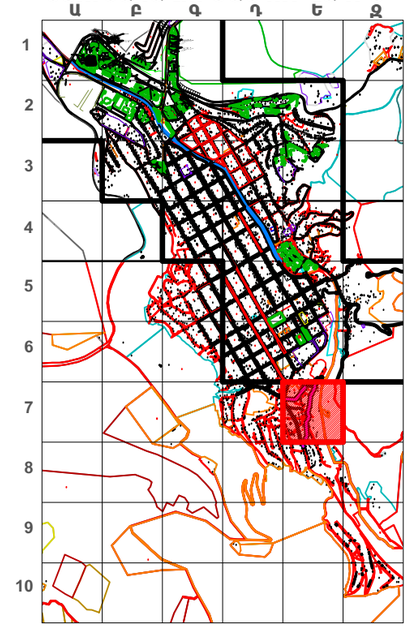

ԳՈՏԻՆԵՐԻ ՀԻՄՆԱԿԱՆ ԲՆՈՒԹԱԳՐԵՐ

Գոտու անվանումը	Բաժնեհամար	Տարածքը քմ	Անջրանցիկ տարածքների տոկոս(max)**	Անջրանցիկ տարածքների մակերես	Կանաչապատման նվազագույն տոկոս	Առավելագույն թույլատրելի հարկայնություն	Հարկայնությունը	Ծանոթություն
ԱԿԳ	157	4788	40	1915,2	60	1	1-2*	
	158	16715	40	6686	60	1	1-2*	
	159	9360	40	3744	60	1	1-2*	
	160	18280	40	7312	60	1	1-2*	
	161	12675	40	5070	60	1	1-2*	
	162	10301	40	4120,4	60	1	1-2*	
	163	16721	40	6688,4	60	1	1-2*	
	164	11717	40	4686,8	60	1	1-2*	
	165	13755	40	5502	60	1	1-2*	
ՀՍԱԳ	50	1615	60	969	40	1	2-3	
ՈՒԳ	17	10293	40	4117,2	60	1	2-3	

*- մանսարդի ավել լայնաց հնարավորությամբ

Կատարող

Հայնախագիծ ԲԲԸ
0025 Հայաստանի Հանրապետություն
ք. Երևան, Չարենցի 1
էլ. փոստ info@armproject.am

Պատվիրատու
ՀՀ ԿԱՌԱՎԱՐՈՒԹՅԱՆ ԱՌԸՆԹԵՐ ՔԱՂԱՔԱՇԻՆՈՒԹՅԱՆ ՊԵՏԱԿԱՆ ԿՈՄԻՏԵ

Նախագծի անվանումը
ՀԱՅԱՍՏԱՆԻ ՀԱՆՐԱՊԵՏՈՒԹՅԱՆ ՍՅՈՒՆԻՔԻ ՄԱՐԶԻ ՄԻԿՐՈՌԵԳԻՈՆԱԼ ՄԱԿԱՐԴԱԿԻ ՀԱՄԱԿՑՎԱԾ ՏԱՐԱԾԱԿԱՆ ՊԼԱՆԱՎՈՐՄԱՆ ՆԱԽԱԳԻԾ

ՍՅՈՒՆԻՔ 5
գ.Քաջարան,Անդրկավան, Բաքիկավան, Չագիկավան, Նոր Սատաբերդ, Աշաքաջ, Գետիշեն, Ոլեթի, Գեղի, Գեղավանք, Կարդ, Կիգք, Վերին Գեղավանք, Բարուտ, Եռեանոր, Կավճուտ, Կաթնատաշ,Ներքին Գիրաթաղ, Վերին Գիրաթաղ,Փոխիրուտ, գ. Քաջարանց բնակավայրեր

Փուլ	ԱՆ	Ալբոմ	Գիրք	Հատոր
Մաս	ԲԾ			

Գծագրի անվանումում
ԳՈՐԻՍ ՀԱՄԱՅՆՔԻ ԳՈՐԻՍ ԲՆԱԿԱՎԱՅՐ.
ԳՈՏԵՎՈՐՄԱՆ ՆԱԽԱԳԻԾ

Գծագիր — էլ. ֆայլ
Մասշտաբ 1:2.000

Կատարող բաժնի անվանումը
ՆՈՒՆԵ ՊԵՏՐՈՍՅԱՆ ՔԱՂԱՔԱՇԻՆԱԿԱՆ ԱՐՎԵՍՏԱՆՈՑ

ՆԳԵ		Ն. ՊԵՏՐՈՍՅԱՆ
Ճարտարապետ		Ս. ԳՈՒԼԱՍՅԱՆ
Ճարտարապետ		Լ. ԲԱԲԱՅԱՆ
Ճարտարապետ		Ա. ՔԱՌՅԱՆ
Ճարտարապետ		Ա. ՀԱՎՈՒ-ԱԼԻԵՎՅԱՆ
Ինժ. բաժին		Շ. ՊԵՏՐՈՍՅԱՆ

Պատվեր N ՀՀՔՊ-ԲՄԱՇՁԲ-18/1-8

ամսաթիվ	արխիվ. համար	գույքահամար

Փոփոխություններ

4	
3	
2	
1	
էջ	

ՀԱՅԱՍՏԱՆԻ ՀԱՆՐԱՊԵՏՈՒԹՅԱՆ ՍՅՈՒՆԻՔԻ ՄԱՐԶԻ ՄԻԿՐՈՌԵԳԻՈՆԱԼ ՄԱԿԱՐԴԱԿԻ ՀԱՄԱԿՑՎԱԾ ՏԱՐԱԾԱԿԱՆ ՊԼԱՆԱՎՈՐՄԱՆ ՆԱԽԱԳԻԾ

ՍՅՈՒՆԻՔ 2. ԳՈՐԻՍ ՀԱՄԱՅՆՔԻ ԳՈՐԻՍ ԲՆԱԿԱՎԱՅՐ. ԳՈՏԵՎՈՐՄԱՆ ՆԱԽԱԳԻԾ

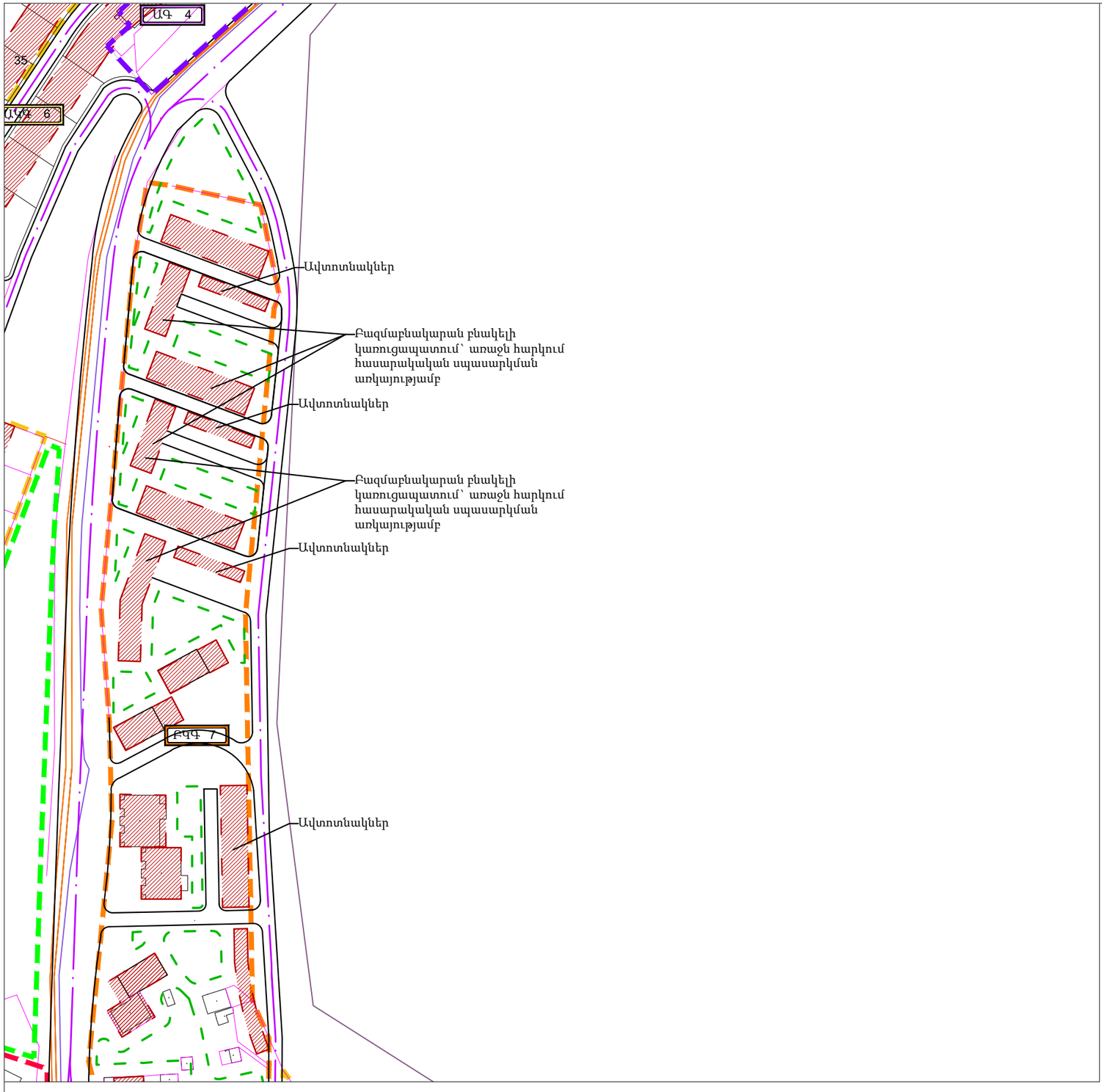

ՊԱՅՄԱՆԱԿԱՆ ՆՇԱՆՆԵՐ

- ԲԿԳ 1,2,3 — ԲԱԶՄԱԲՆԱԿԱՐԱՆ ԿԱՌՈՒՑԱՊԱՏՄԱՆ ԳՈՏԻ
- ԱԿԳ 1,2,3 — ԱՆՀԱՏԱԿԱՆ ԿԱՌՈՒՑԱՊԱՏՄԱՆ ԳՈՏԻ
- ԱԳ 1,2,3 — ԱՐՏԱԴՐԱԿԱՆ ԳՈՏԻ
- ԱՆՀԱՏԱԿԱՆ ԿԱՌՈՒՑԱՊԱՏՄԱՆ ԳՈՏԻ
- ԲԱԶՄԱԲՆԱԿԱՐԱՆ ԲՆԱԿԵԼԻ ԿԱՌՈՒՑԱՊԱՏՈՒՄ
- ԱՐՏԱԴՐՈՒԹՅԱՆ ՕԲՅԵԿՏՆԵՐԻ ՏԱՐԱԾՔՆԵՐ

ՓՈՂՈՑՆԵՐԻ ԿԱՐՄԻՐ ԳՈՏԵՐ

- ԿԱՌՈՒՑԱՊԱՏՄԱՆ ՆԱԽԸՆՏՐԵԼԻ ՏԱՐԱԾՔԻ ՍԱՀՄԱՆԱԳԻԾ
- ԿԱՆԱՉԱՊԱՏՄԱՆ ՆԱԽԸՆՏՐԵԼԻ ՏԱՐԱԾՔԻ ՍԱՀՄԱՆԱԳԻԾ
- ՕԺԱՆԴԱԿ ԿԱՌՈՒՑՅՆԵՐԻ ՏԵՂԱԿԱՅՄԱՆ ՆԱԽԸՆՏՐԵԼԻ ՏԱՐԱԾՔԻ ՍԱՀՄԱՆԱԳԻԾ
- ՃԱՆԱՊԱՐՀԵՆՐԻ ԱՌԱՆՑՔՆԵՐ
- ՓՈՂՈՑՆԵՐԻ ՀԱՏՄԱՆ ՀԱՆԳՈՒՑԱՅԻՆ ԿՈՈՐԴԻՆԱՏՆԵՐ (WGS)
- ԱՌԱՆՑՔԱՅԻՆ ՉԱՓԵՉ

ՀԱՏՎԱԾ Գ1
ՍՅՈՒՆԱԿԱՎՈՐՄԱՆ ՈՒՐՎԱԳԻԾ

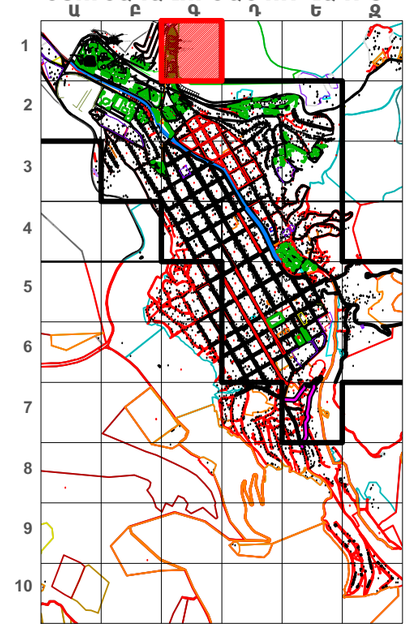

ԳՈՏԻՆԵՐԻ ՀԻՄՆԱԿԱՆ ԲՆՈՒԹԱԳՐԵՐ

Գոտու անվանումը	Բաժնեհամար	Տարածքը քմ	Ամբրանցիկ տարածքների տոկոս(max)**	Ամբրանցիկ տարածքների մակերես	Կանաչապատման նվազագույն տոկոս	Կառուցապատման ենթակա տարածքների հերթականությունը	Հարկայնությունը	Ծանոթություն
ԱԿԳ	5	5268	40	2107,2	60	1	1-2*	
	6	3506	40	1402,4	60	1	1-2*	
ԲԿԳ	7	2898	40	1159,2	60	1	4-5	
ԱԿԳ	4	4590	40	1836	60	1	1-2*	

*- մանսարդի ավելացման հնարավորությամբ

Կատարող

Հայնախագիծ ԲԲԸ
0025 Հայաստանի Հանրապետություն
ք. Երևան, Չարենցի 1
էլ. փոստ info@armproject.am

Պատվիրատու
ՀՀ ԿԱՌԱՎԱՐՈՒԹՅԱՆ ԱՌԸՆԹԵՐ ՔԱՂԱՔԱՇԻՆՈՒԹՅԱՆ ՊԵՏԱԿԱՆ ԿՈՄԻՏԵ

Նախագծի անվանումը
ՀԱՅԱՍՏԱՆԻ ՀԱՆՐԱՊԵՏՈՒԹՅԱՆ ՍՅՈՒՆԻՔԻ ՄԱՐԶԻ ՄԻԿՐՈՌԵԳԻՈՆԱԼ ՄԱԿԱՐԴԱԿԻ ՀԱՄԱԿՑՎԱԾ ՏԱՐԱԾԱԿԱՆ ՊԼԱՆԱՎՈՐՄԱՆ ՆԱԽԱԳԻԾ

ՍՅՈՒՆԻՔ 5
ք.Քաջարան,Անդրկավան, Բաքիկավան, Չագիկավան, Նոր Աստղաբերդ, Աշաբաջ, Գեղիշեն, Ոլեթի, Գեղի, Գեղավանք, Կարդ, Կիգք, Վերին Գեղավանք, Քարուտ, Լեռնաձոր, Կավճուտ, Կաթնաուստ,Ներքին Գիրաթաղ, Վերին Գիրաթաղ,Փուխրուտ, գ. Քաջարանց բնակավայրեր

Փուլ	Ան	Ալբոմ	Գիրք	Հատոր
Մաս	ԲՇ			

Գծագրի անվանում
ԳՈՐԻՍ ՀԱՄԱՅՆՔԻ ԳՈՐԻՍ ԲՆԱԿԱՎԱՅՐ.
ԳՈՏԵՎՈՐՄԱՆ ՆԱԽԱԳԻԾ

Գծագիր | էլ. Ֆայլ
Մասշտաբ 1:2.000

Կատարող բաժնի անվանումը
ՆՈՒՆԵ ՊԵՏՐՈՍՅԱՆ ՔԱՂԱՔԱՇԻՆԱԿԱՆ ՍՐՎԵՏՍՏՈՒԴիՈ

ՆԳԵ		Լ. ՊԵՏՐՈՍՅԱՆ
Ճարտարապետ		Ս. ԳՈՒԼԱԼԱՆՅԱՆ
Ճարտարապետ		Լ. ԲԱԲԱՅԱՆ
Ճարտարապետ		Ա. ՔԱՌՅԱՆ
Ճարտարապետ		Ա. ՀԱՎՈՐ-ԱԼԻԳՅԱՆ
ԻՆԺ. բաժին		Շ. ՊԵՏՐՈՍՅԱՆ

Պատվեր N ՀՀՔՊ-ԲՄԱՇՇԲ-18/1-8

ամսաթիվ	արխիվ. համար	գույքահամար

Փոփոխություններ

4	
3	
2	
1	
էջ	

ՀԱՅԱՍՏԱՆԻ ՀԱՆՐԱՊԵՏՈՒԹՅԱՆ ՍՅՈՒՆԻՔԻ ՄԱՐԶԻ ՄԻԿՐՈՌԵԳԻՈՆԱԼ ՄԱԿԱՐԴԱԿԻ ՀԱՄԱԿՑՎԱԾ ՏԱՐԱԾԱԿԱՆ ՊԼԱՆԱՎՈՐՄԱՆ ՆԱԽԱԳԻԾ

ՍՅՈՒՆԻՔ 2. ԳՈՐԻՍ ՀԱՄԱՅՆՔԻ ԳՈՐԻՍ ԲՆԱԿԱՎԱՅՐ. ԳՈՏԵՎՈՐՄԱՆ ՆԱԽԱԳԻԾ

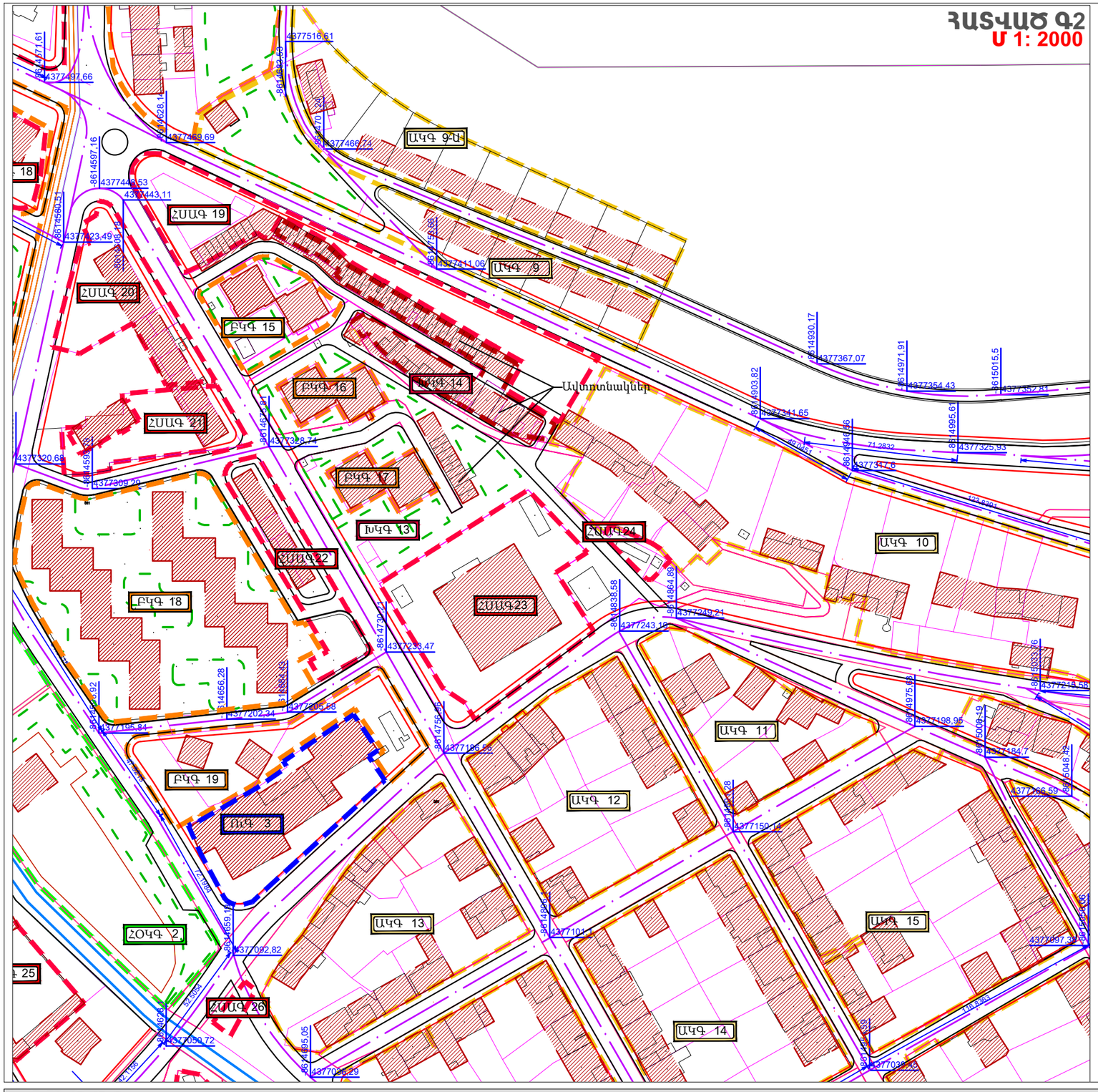

ՊԱՅՄԱՆԱԿԱՆ ՆՇԱՆՆԵՐ

- ԱԿԳ 1-6 — ԱՆՀԱՏԱԿԱՆ ԿԱՌՈՒՑԱՊԱՏՄԱՆ ԳՈՏԻ
- ԽԿԳ 1-6 — ԽԱՌԸ ԿԱՌՈՒՑԱՊԱՏՄԱՆ ԳՈՏԻ
- ԲԿԳ 1-6 — ԲԱԶՄԱԲՆԱԿԱՐԱՆ ԿԱՌՈՒՑԱՊԱՏՄԱՆ ԳՈՏԻ
- ՀՍԱԳ 1-6 — ՀԱՍԱՐԱԿԱԿԱՆ ՍՊԱՍԱՐԿԱՄ ԵՎ ԱՌԵՎՏՐԻ ԳՈՏԻ
- ՀՕԿԳ 1-6 — ՀԱՍԱՐԱԿԱԿԱՆ ՕԳՏԱԳՈՐԾՄԱՆ ԿԱՆԱՉ ԳՈՏԻ
- ՓՈՂՈՑՆԵՐԻ ԿԱՐՄԻՐ ԳԾԵՐ
- ԿԱՌՈՒՑԱՊԱՏՄԱՆ ՆԱԽԸՆՏՐԵԼԻ ՏԱՐԱԾՔԻ ՍԱՀՄԱՆԱԳԻԾ
- ԿԱՆԱՉԱՊԱՏՄԱՆ ՆԱԽԸՆՏՐԵԼԻ ՏԱՐԱԾՔԻ ՍԱՀՄԱՆԱԳԻԾ
- ՃԱՆԱՊԱՐՀԵՆՐԻ ԱՌԱՆՑՔԵՐ
- ՓՈՂՈՑՆԵՐԻ ՀԱՍՄԱՆ ՀԱՆԳՈՒՑԱՅԻՆ ԿՈՈՐԴԻՆԱՏՆԵՐ (WGS)
- ԱՌԱՆՑՔԱՅԻՆ ՉԱՓԵՉ
- ԱՆՀԱՏԱԿԱՆ ԿԱՌՈՒՑԱՊԱՏՄԱՆ ԳՈՏԻ
- ԲԱԶՄԱԲՆԱԿԱՐԱՆ ԲՆԱԿԵԼԻ ԿԱՌՈՒՑԱՊԱՏՈՒՄ
- ԽԱՌԸ ԿԱՌՈՒՑԱՊԱՏՄԱՆ ԳՈՏԻ
- ՀԱՍԱՐԱԿԱԿԱՆ ՍՊԱՍԱՐԿԱՄԱՆ ՕԲՅԵԿՏՆԵՐԻ ՏԱՐԱԾՔԵՐ
- ՀԱՍԱՐԱԿԱԿԱՆ ՕԳՏԱԳՈՐԾՄԱՆ ԿԱՆԱՉ ՏԱՐԱԾՔԵՐ

ՍՅՈՒՆԱԿԱՎՈՐՄԱՆ ՈՒՐՎԱԳԻԾ

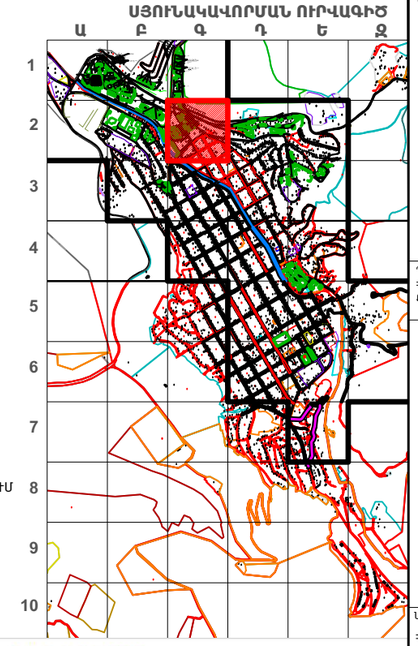

ԳՈՏԻՆԵՐԻ ՀԻՄՆԱԿԱՆ ԲՆՈՒԹԱԳՐԵՐ

Գոտու անվանումը	Բաժնի համար	Տարածքը մ2	Անշարժ գույքի տարածքների տոկոս (max)**	Անշարժ գույքի տարածքների մակերես	Կառուցապատման ենթակա գույքի տոկոս	Կառուցապատման ենթակա տարածքների հերթական համար	Հարկայնությունը	Ծանոթություն
ԱԿԳ	9	5780	40	2312	60	1	1-2*	
	9-Ա	5770	40	2308	60	1	1-2*	
	10	23050	40	9220	60	1	1-2*	
	11	4353	40	1741,2	60	1	1-2*	
	12	7484	40	2993,6	60	1	1-2*	
	13	7731	40	3092,4	60	1	1-2*	
	14	9473	40	3789,2	60	1	1-2*	
	15	11956	40	4782,4	60	1	1-2*	
ՀՍԱԳ	18	9612	60	5767,2	40	1	2-3	
	19	5004	70	3502,8	30	1	2-3	
	20	2735	70	1914,5	30	1	2-3	
	21	1903	70	1332,1	30	1	2-3	
	22	2040	70	1428	30	1	2-3	
	23	5880	70	4116	30	1	2-3	
	24	350	70	245	30	1	2-3	
	25	2158	70	1510,6	30	1	2-3	
	26	200	70	140	30	1	2-3	
ԲԿԳ	15	1945	40	778	60	1	4-5	
	16	877	40	350,8	60	1	4-5	
	17	900	40	360	60	1	4-5	
	18	11787	40	4714,8	60	1	4-5	
	19	3580	40	1432	60	1	4-5	
ԽԿԳ	13	7400	70	5180	30	1	1-2*	
	14	2960	70	2072	30	1	1-2*	
ՈՒԳ	3	3600	70	2520	30	1	1-2*	
ՀՕԿԳ	2	9400	30	2820	70	1		

*- մանսարդի ավելացման հնարավորությամբ

Կատարող

Հայնախագիծ ԲԲԸ
0025 Հայաստանի Հանրապետություն
ք. Երևան, Չարենցի 1
էլ. փոստ info@armproject.am

Պատվիրատու

ՀՀ ԿԱՌԱՎԱՐՈՒԹՅԱՆ ԱՌԵՎՏԵՐ ՔԱՂԱՔԱՇԻՆՈՒԹՅԱՆ ՊԵՏԱԿԱՆ ԿՈՄԻՏԵ

Նախագծի անվանումը

ՀԱՅԱՍՏԱՆԻ ՀԱՆՐԱՊԵՏՈՒԹՅԱՆ ՍՅՈՒՆԻՔԻ ՄԱՐԶԻ ՄԻԿՐՈՌԵԳԻՈՆԱԼ ՄԱԿԱՐԴԱԿԻ ՀԱՄԱԿՑՎԱԾ ՏԱՐԱԾԱԿԱՆ ՊԼԱՆԱՎՈՐՄԱՆ ՆԱԽԱԳԻԾ

ՍՅՈՒՆԻՔ 5
ք.Քաջարան,Անդրկավան, Բաթկավան, Չաղկավան, Նոր Սատրաբերդ, Աշաքաջ, Գետիշեն, Ուլեթի, Գեղի, Գեղավանք, Կարդ, Վիգք, Վերին Գեղավանք, Բարուտ, Լեռնաձոր, Կավճուտ, Կաթնաբաստ,Նեղքին Գիրաթաղ, Վերին Գիրաթաղ,Փուխրուտ, գ. Քաջարանց բնակավայրեր

Փուլ	Ան	Լիստ	Գիրք	Հատոր
Մաս	ԲԸ			

Գծագրի անվանում
ԳՈՐԻՍ ՀԱՄԱՅՆՔԻ ԳՈՐԻՍ ԲՆԱԿԱՎԱՅՐ.
ԳՈՏԵՎՈՐՄԱՆ ՆԱԽԱԳԻԾ

Գծագիր | էլ. Ֆայլ
Մասշտաբ 1:2000

Կատարող բաժնի անվանումը
ՆՈՒՆԵ ՊԵՏՐՈՍՅԱՆ ՔԱՂԱՔԱՇԻՆԱԿԱՆ ԱՐՎԵՍՏԱՆՈՑ

ԼԳԵ		Լ. ՊԵՏՐՈՍՅԱՆ
Ճարտարապետ		Ա. ԳՈՒԼԱՆՅԱՆ
Ճարտարապետ		Լ. ԲԱԲԱՅԱՆ
Ճարտարապետ		Ա. ՔԱՌՅԱՆ
Ճարտարապետ		Ա. ՀԱՎՈՐ-ԼԱՐՅԱՆ
Ինժ. բաժին		Շ. ՊԵՏՐՈՍՅԱՆ

Պատվեր N ՀՅԲՊ-ԲՄԱՇՇԲ-18/1-8

ամսաթիվ	արխիվ. համար	գույքահամար

Փոփոխություններ

4	
3	
2	
1	
էջ	

ՀԱՅԱՍՏԱՆԻ ՀԱՆՐԱՊԵՏՈՒԹՅԱՆ ՍՅՈՒՆԻՔԻ ՄԱՐԶԻ ՄԻԿՐՈՌԵԳԻՈՆԱԼ ՄԱԿԱՐԴԱԿԻ ՀԱՄԱԿՑՎԱԾ ՏԱՐԱԾԱԿԱՆ ՊԼԱՆԱՎՈՐՄԱՆ ՆԱԽԱԳԻԾ

ՍՅՈՒՆԻՔ 2. ԳՈՐԻՍ ՀԱՄԱՅՆՔԻ ԳՈՐԻՍ ԲՆԱԿԱՎԱՅՐ. ԳՈՏԵՎՈՐՄԱՆ ՆԱԽԱԳԻԾ

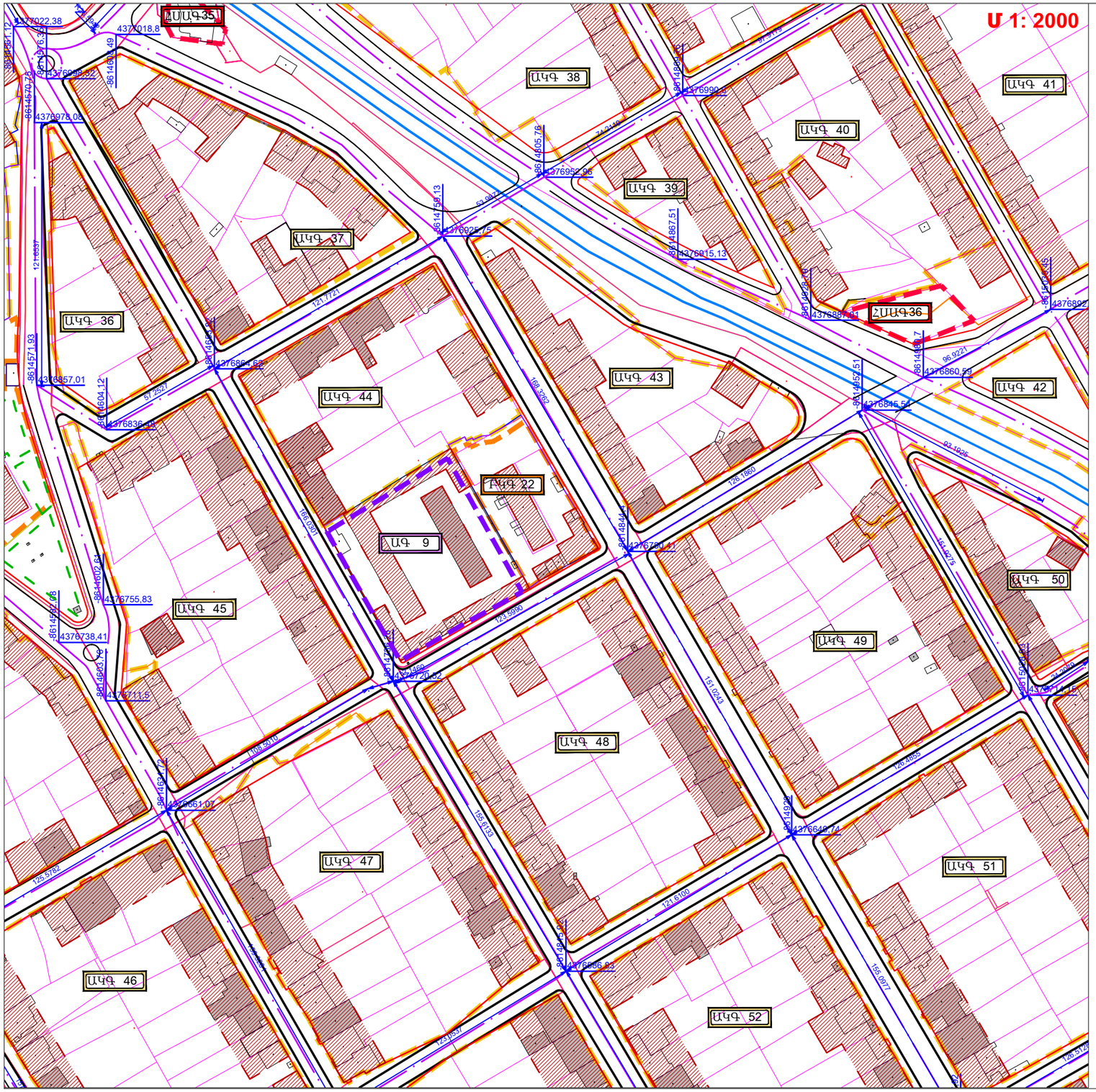

ՀԱՏՎԱԾ Գ3
ՍՅՈՒՆԱԿԱՎՈՐՄԱՆ ՈՒՐՎԱԳԻԾ

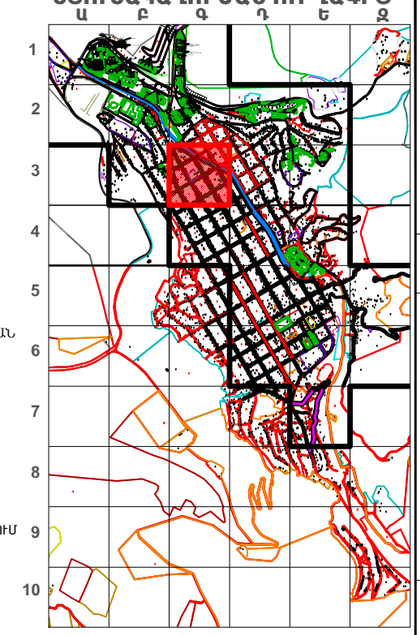

ՊԱՅՄԱՆԱԿԱՆ ՆՇԱՆՆԵՐ

- ԱԿԳ 123 — ԱՆՀԱՏԱԿԱՆ ԿԱՌՈՒՑԱՊԱՏՄԱՆ ԳՈՏԻ
- ԲԿԳ 123 — ԲԱԶՄԱԲՆԱԿԱՐԱՆ ԿԱՌՈՒՑԱՊԱՏՄԱՆ ԳՈՏԻ
- ՀՍԱԳ 123 — ՀԱՍԱՐԱԿԱԿԱՆ ՍՊԱՍԱՐԿԱՄ ԵՎ ԱՌԵՎՏՐԻ ԳՈՏԻ
- ԱԳ 123 — ԱՐՏԱԴՐԱԿԱՆ ԳՈՏԻ
- ՓՈՂՈՑՆԵՐԻ ԿԱՐՄԻՐ ԳԾԵՐ
- ԿԱՌՈՒՑԱՊԱՏՄԱՆ ՆԱԽԸՆՏՐԵԼԻ ՏԱՐԱԾՔԻ ՍԱՀՄԱՆԱԳԻԾ
- ԿԱՆԱՉԱՊԱՏՄԱՆ ՆԱԽԸՆՏՐԵԼԻ ՏԱՐԱԾՔԻ ՍԱՀՄԱՆԱԳԻԾ
- ՕԺԱՆԴԱԿ ԿԱՌՈՒՑՆԵՐԻ ՏԵՂԱԿԱՅՄԱՆ ՆԱԽԸՆՏՐԵԼԻ ՏԱՐԱԾՔԻ ՍԱՀՄԱՆԱԳԻԾ
- ՃԱՆԱՊԱՐՀԵՆՐԻ ԱՌԱՆՑՔՆԵՐ
- ՓՈՂՈՑՆԵՐԻ ՀԱՏՄԱՆ ՀԱՆԳԻՈՒՑԱՅԻՆ ԿՈՈՐԴԻՆԱՏՆԵՐ (WGS)
- ԱՌԱՆՑՔԱՅԻՆ ՉԱՓԵՉ
- ԱՆՀԱՏԱԿԱՆ ԿԱՌՈՒՑԱՊԱՏՄԱՆ ԳՈՏԻ
- ԲԱԶՄԱԲՆԱԿԱՐԱՆ ԲՆԱԿԵԼԻ ԿԱՌՈՒՑԱՊԱՏՈՒՄ
- ՀԱՍԱՐԱԿԱԿԱՆ ՍՊԱՍԱՐԿՄԱՆ ՕԲՅԵԿՏՆԵՐԻ ՏԱՐԱԾՔՆԵՐ

ԳՈՏԻՆԵՐԻ ՖԻԶԻԿԱԿԱՆ ԲՆՈՒԹԱԳՐԵՐ

Գոտու անվանումը	Բաժնեհամար	Տարածքը քմ	Անբարձրաց տարածքների տոկոս (max)**	Անբարձրաց տարածքների մակերես	Կանաչապատման նվազագույն տոկոս	Կառուցապատման ենթակա տարածքների թերթերի քանակ	Հարկայնությունը	Ծանոթություն
ԱԿԳ	36	4300	40	1720	60	1	1-2*	
	37	9955	40	3982	60	1	1-2*	
	38	9705	40	3882	60	1	1-2*	
	39	3160	40	1264	60	1	1-2*	
	40	9983	40	3993,2	60	1	1-2*	
	41	15518	40	6207,2	60	1	1-2*	
	42	2530	40	1012	60	1	1-2*	
	43	8019	40	3207,6	60	1	1-2*	
	44	8168	40	3267,2	60	1	1-2*	
	45	13248	40	5299,2	60	1	1-2*	
	46	15006	40	6002,4	60	1	1-2*	
	47	15074	40	6029,6	60	1	1-2*	
	48	14000	40	5600	60	1	1-2*	
	49	14620	40	5848	60	1	1-2*	
	50	4721	40	1888,4	60	1	1-2*	
	51	14996	40	5998,4	60	1	1-2*	
	52	14114	40	5645,6	60	1	1-2*	
ՀՍԱԳ	35	450	60	270	40	1	2-3	
	36	846	70	592,2	30	1	2-3	
ԲԿԳ	22	2606	40	1042,4	60	1	4-5	
ԱԳ	9	45000	30	13500	70	1	2-3	

*- մանսարդի ավելացման հնարավորությամբ

Կատարող

Հայնախագիծ ԲԲԸ
0025 Հայաստանի Հանրապետություն
ք. Երևան, Չարենցի 1
էլ. փոստ info@armproject.am

Պատվիրատու
ՀՀ ԿԱՌԱՎԱՐՈՒԹՅԱՆ ԱՌԸՆԹԵՐ ՔԱՂԱՔԱՇԻՆՈՒԹՅԱՆ ՊԵՏԱԿԱՆ ԿՈՄԻՏԵ

Նախագծի անվանումը
ՀԱՅԱՍՏԱՆԻ ՀԱՆՐԱՊԵՏՈՒԹՅԱՆ ՍՅՈՒՆԻՔԻ ՄԱՐԶԻ ՄԻԿՐՈՌԵԳԻՈՆԱԼ ՄԱԿԱՐԴԱԿԻ ՀԱՄԱԿՑՎԱԾ ՏԱՐԱԾԱԿԱՆ ՊԼԱՆԱՎՈՐՄԱՆ ՆԱԽԱԳԻԾ

ՍՅՈՒՆԻՔ 5
ք.Քաջարան,Անդրկավան, Շաքիկավան, Շաղիկավան, Նոր Կատարսեր, Աղաջար, Գեղիշեն, Ոլեթի, Գեղի, Գեղավաք, Կարդ, Վիքք, Վերին Գեղավաք, Քարուտ, Եռհանձոր, Կավճուտ, Կաքնասատ,Ներքին Գիրաթաղ, Վերին Գիրաթաղ,Փուխրուտ, գ. Քաջարանց բնակավայրեր

Փուլ	Ան	Ալբոմ	Գիրք	Հատոր
Մաս	ԲԸ			

Գծագրի անվանումը
ԳՈՐԻՍ ՀԱՍՍՏՅԵՆՔԻ ԳՈՐԻՍ ԲՆԱԿԱՎԱՅՐ.
ԳՈՏԵՎՈՐՄԱՆ ՆԱԽԱԳԻԾ

Գծագիր | էլ. Ֆայլ
Մասշտաբ 1:2.000

Կատարող բաժնի անվանումը
ՆՈՒՅՆ ՊԵՏՐՈՍՅԱՆ ՔԱՂԱՔԱՇԻՆԱԿԱՆ ՍՊԵՍՏՍՄՆՈՑ

ՆԳԾ		Ն. ՊԵՏՐՈՍՅԱՆ
Ճարտարապետ		Ս. ԳՈՐԻՍՅԱՆ
Ճարտարապետ		Լ. ԲԱԲԱՅԱՆ
Ճարտարապետ		Ա. ՔԱՌՅԱՆ
Ճարտարապետ		Ա. ՅԱՎՈՐ-ԱԼԻՐՅԱՆ
ԻՆԺ. բաժին		Շ. ՊԵՏՐՈՍՅԱՆ

Պատվեր N ՀՀՔՊ-ԲՍՄՇՇԲ-18/1-8

ամսաթիվ	արխիվ. համար	գույքահամար

Փոփոխություններ

4	
3	
2	
1	
էջ	

Հայնախագիծ ԲԲԸ

ՀԱՅԱՍՏԱՆԻ ՀԱՆՐԱՊԵՏՈՒԹՅԱՆ ՍՅՈՒՆԻՔԻ ՄԱՐԶԻ ՄԻԿՐՈՌԵԳԻՈՆԱԼ ՄԱԿԱՐԴԱԿԻ ՀԱՄԱԿՑՎԱԾ ՏԱՐԱԾԱԿԱՆ ՊԼԱՆԱՎՈՐՄԱՆ ՆԱԽԱԳԻԾ

ՍՅՈՒՆԻՔ 2. ԳՈՐԻՍ ՀԱՄԱՅՆՔԻ ԳՈՐԻՍ ԲՆԱԿԱՎԱՅՐ. ԳՈՏԵՎՈՐՄԱՆ ՆԱԽԱԳԻԾ

ՊԱՅՄԱՆԱԿԱՆ ՆՇԱՆՆԵՐ

- ԱԿԳ 123 — ԱՆՀԱՏԱԿԱՆ ԲՆԱԿԵԼԻ ԿԱՌՈՒՑԱՊԱՏՄԱՆ ԳՈՏԻ
- ՀՕԿԳ 123 — ՀԱՍԱՐԱԿԱԿԱՆ ՕԳՏԱԳՈՐԾՄԱՆ ԿԱՆԱՉ ՏԱՐԱԾՔՆԵՐ
- ՓՈՂՈՑՆԵՐԻ ԿԱՐՄԻՐ ԳԾԵՐ
- ԿԱՌՈՒՑԱՊԱՏՄԱՆ ՆԱԽԸՆՏՐԵԼԻ ՏԱՐԱԾՔԻ ՍԱՀՄԱՆԱԳԻԾ
- ԿԱՆԱՉԱՊԱՏՄԱՆ ՆԱԽԸՆՏՐԵԼԻ ՏԱՐԱԾՔԻ ՍԱՀՄԱՆԱԳԻԾ
- ՕԺԱՆԴԱԿ ԿԱՌՈՒՑՔՆԵՐԻ ՏԵՂԱԿԱՑՄԱՆ ՆԱԽԸՆՏՐԵԼԻ ՏԱՐԱԾՔԻ ՍԱՀՄԱՆԱԳԻԾ
- ՃԱՆԱՊԱՐՀԵՆՐԻ ԱՌԱՆՑՔԵՐ
- ՓՈՂՈՑՆԵՐԻ ՀԱՏՄԱՆ ՀԱՆԳՈՒՅՑԱՅԻՆ ԿՈՈՐԴԻՆԱՏՆԵՐ (WGS)
- ԱՌԱՆՑՔԱՅԻՆ ՉԱՓԵՐ
- ԱՆՀԱՏԱԿԱՆ ԿԱՌՈՒՑԱՊԱՏՄԱՆ ԳՈՏԻ
- ՀԱՍԱՐԱԿԱԿԱՆ ՕԳՏԱԳՈՐԾՄԱՆ ԿԱՆԱՉ ՏԱՐԱԾՔՆԵՐ

ՀԱՏՎԱԾ Գ4

ՍՅՈՒՆԱԿԱՎՈՐՄԱՆ ՈՒՐՎԱԳԻԾ

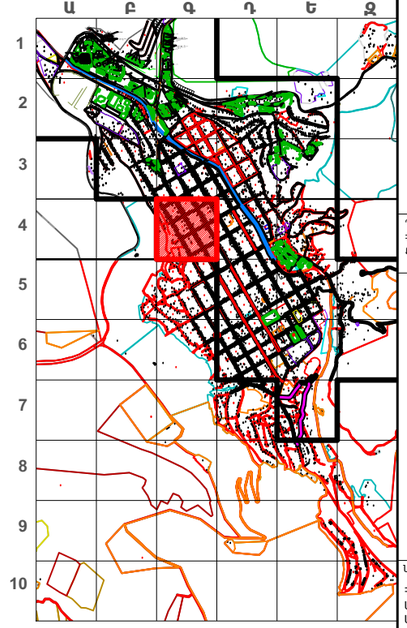

ԳՈՏԻՆԵՐԻ ՀԻՄՆԱԿԱՆ ԲՆՈՒԹԱԳՐԵՐ

Գոտու անվանումը	Բաժնեհամար	Տարածքը քմ	Անշրջանցիկ տարածքների տոկոս (max)**	Անշրջանցիկ տարածքների մակերես	Կառուցապատման եղավագույն տոկոս	Կառուցապատման եթերակա տարածքների հերթական համար	Հարկայնությունը	Ծանոթություն
ԱԿԳ	75	4714	40	1885,6	60	1	1-2*	
	76	3808	40	1523,2	60	1	1-2*	
	77	13406	40	5362,4	60	1	1-2*	
	78	14862	40	5944,8	60	1	1-2*	
	79	12106	40	4842,4	60	1	1-2*	
	80	14353	40	5741,2	60	1	1-2*	
	81	14947	40	5978,8	60	1	1-2*	
	82	14160	40	5664	60	1	1-2*	
	83	15786	40	6314,4	60	1	1-2*	
	84	14850	40	5940	60	1	1-2*	
	85	5613	40	2245,2	60	1	1-2*	
	86	17287	40	6914,8	60	1	1-2*	
	87	22208	40	8883,2	60	1	1-2*	
	88	26176	40	10470,4	60	1	1-2*	
ՀՕԿԳ	3	14628	30	4388,4	70	1		

*- մանսարդի ավելացման հնարավորությամբ

Կատարող
Հայնախագիծ ԲԲԸ
0025 Հայաստանի Հանրապետություն
ք. Երևան, Չարենցի 1
էլ. փոստ info@armproject.am

Պատվիրատու
ՀՀ ԿԱՌԱՎԱՐՈՒԹՅԱՆ ԱՌԸՆԹԵՐ ՔԱՂԱՔԱՇԻՆՈՒԹՅԱՆ ՊԵՏԱԿԱՆ ԿՈՄԻՏԵ

Նախագծի անվանումը
ՀԱՅԱՍՏԱՆԻ ՀԱՆՐԱՊԵՏՈՒԹՅԱՆ ՍՅՈՒՆԻՔԻ ՄԱՐԶԻ ՄԻԿՐՈՌԵԳԻՈՆԱԼ ՄԱԿԱՐԴԱԿԻ ՀԱՄԱԿՑՎԱԾ ՏԱՐԱԾԱԿԱՆ ՊԼԱՆԱՎՈՐՄԱՆ ՆԱԽԱԳԻԾ

ՍՅՈՒՆԻՔ 5
ք.Քաջարան,Անդրկավան, Բաքիկավան, Շագիկավան, Նոր Սատրաքեր, Աշաքաշ, Գետիշեն, Ուշեթի, Գեղի, Գեղավանք, Կարդ, Վիգք, Վերին Գեղավանք, Բարուտ, Խոնաձոր, Հավնուտ, Կաթնաբաստ,Ներքին Գիրաթաղ, Վերին Գիրաթաղ,Փոխրուտ, գ. Քաջարանց բնակավայրեր

Փուլ	Ան	Ալբոմ	Գիրք	Հատոր
Մաս	ԲՇ			

Գծագրի անվանում
ԳՈՐԻՍ ՀԱՄԱՅՆՔԻ ԳՈՐԻՍ ԲՆԱԿԱՎԱՅՐ.
ԳՈՏԵՎՈՐՄԱՆ ՆԱԽԱԳԻԾ

Գծագիր | էլ. Ֆայլ
Մասշտաբ 1:2 000

Կատարող բաժնի անվանումը
ՆՈՒՆԵ ՊԵՏՐՈՍՅԱՆ ՔԱՂԱՔԱՇԻՆԱԿԱՆ ՍՊԵՏՍՏՍԼՈՑ

ՆԳԵ	Ն. ՊԵՏՐՈՍՅԱՆ
Ճարտարապետ	Ս. ԳՅՈՒԼԱՍԱՐՅԱՆ
Ճարտարապետ	Լ. ԲԱԲԱՅԱՆ
Ճարտարապետ	Ա. ՔԱՐՈՅԱՆ
Ճարտարապետ	Ա. ՀԱՎՈՐ-ԱԼԻԿՅԱՆ
Ինժ. բաժին	Շ. ՊԵՏՐՈՍՅԱՆ

Պատվեր N ՀՀԲՊ-ԲՍԱՇՇԲ-18/1-8

ամսաթիվ	խրխիվ. համար	գույքահամար
Փոփոխություններ		
4		
3		
2		
1		
էջ		

ՀԱՅԱՍՏԱՆԻ ՀԱՆՐԱՊԵՏՈՒԹՅԱՆ ՍՅՈՒՆԻՔԻ ՄԱՐԶԻ ՄԻԿՐՈՌԵԳԻՈՆԱԼ ՄԱԿԱՐԴԱԿԻ ՀԱՄԱԿՑՎԱԾ ՏԱՐԱԾԱԿԱՆ ՊԼԱՆԱՎՈՐՄԱՆ ՆԱԽԱԳԻԾ

ՍՅՈՒՆԻՔ 2. ԳՈՐԻՍ ՀԱՄԱՅՆՔԻ ԳՈՐԻՍ ԲՆԱԿԱՎԱՅՐ. ԳՈՏԵՎՈՐՄԱՆ ՆԱԽԱԳԻԾ

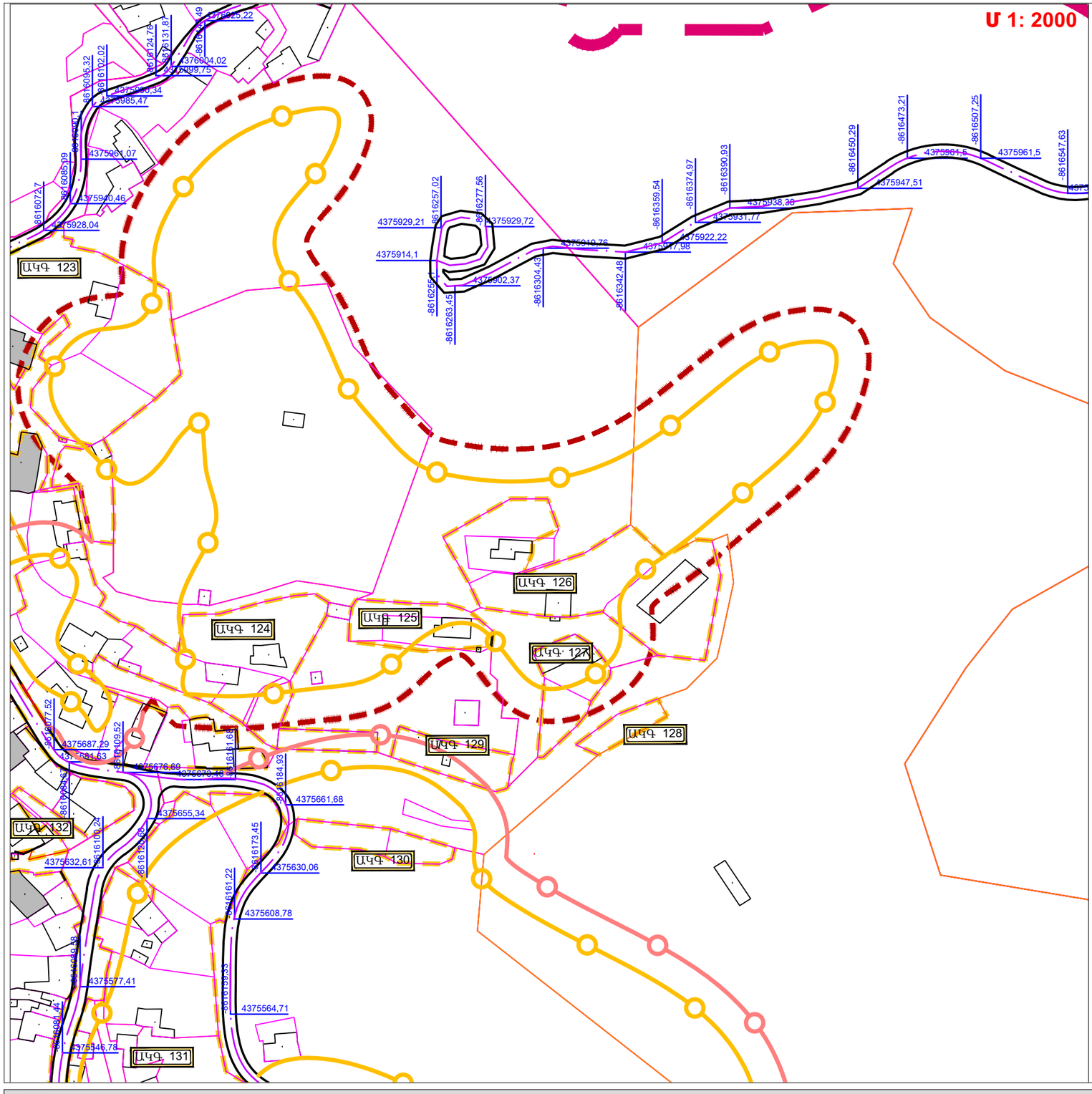

ՊԱՅՄԱՆԱԿԱՆ ՆՇԱՆՆԵՐ

- ԱԿԳ 123 — ԱՆՀԱՏԱԿԱՆ ԿԱՌՈՒՑԱՊԱՏՄԱՆ ԳՈՏԻ
- ՓՈՂՈՑՆԵՐԻ ԿԱՐՄԻՐ ԳԾԵՐ
- ԿԱՌՈՒՑԱՊԱՏՄԱՆ ՆԱԽԸՆՏՐԵԼԻ ՏԱՐԱԾՔԻ ՍԱՀՄԱՆԱԳԻԾ
- ԿԱՆԱՉԱՊԱՏՄԱՆ ՆԱԽԸՆՏՐԵԼԻ ՏԱՐԱԾՔԻ ՍԱՀՄԱՆԱԳԻԾ
- ՃԱՆԱՊԱՐՀԵՆՐԻ ԱՌԱՆՑՔՆԵՐ
- 4375113,95 / 4726781,72 — ՓՈՂՈՑՆԵՐԻ ՀԱՏՄԱՆ ՀԱՆԳՈՒՅՑԱՅԻՆ ԿՈՈՐԴԻՆԱՏՆԵՐ (WGS)
- 60,00 — ԱՌԱՆՑՔԱՅԻՆ ՉԱՓԵՉ
- ԱՆՀԱՏԱԿԱՆ ԿԱՌՈՒՑԱՊԱՏՄԱՆ ԳՈՏԻ

ՀԱՏՎԱԾ Զ5
ՍՅՈՒՆԱԿԱՎՈՐՄԱՆ ՈՒՐՎԱԳԻԾ

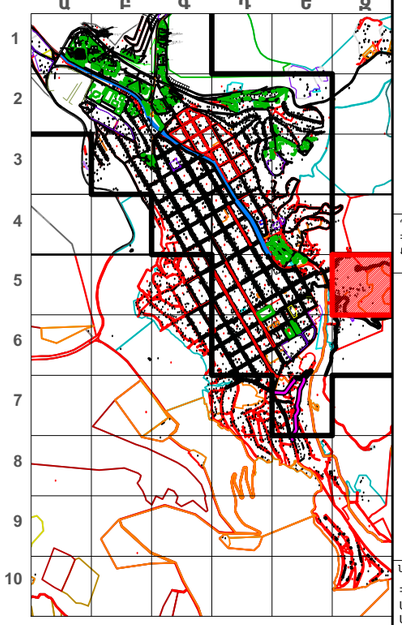

ԳՈՏԻՆԵՐԻ ՀԻՄՆԱԿԱՆ ԲՆՈՒԹԱԳՐԵՐ

Գոտու անվանումը	Բաժնեհամար	Տարածքը քմ	Անշարժ գույքի տարածքների տոկոս (max)*-	Անշարժ գույքի տարածքների մակերես	Կանաչապատման նվազագույն տոկոս	Կառուցապատման թույլատրելի տարածքների հերթական համար	Հարկայնությունը	Ծանոթություն
ԱԿԳ	123	7251	40	2900,4	60	1	1-2*	
	124	14675	40	5870	60	1	1-2*	
	125	1260	40	504	60	1	1-2*	
	126	5096	40	2038,4	60	1	1-2*	
	127	1174	40	469,6	60	1	1-2*	
	128	430	40	172	60	1	1-2*	
	129	881	40	352,4	60	1	1-2*	
	130	846	40	338,4	60	1	1-2*	
	131	13814	40	5525,6	60	1	1-2*	
	132	4693	40	1877,2	60	1	1-2*	

*- մանսարդի ավելացման հնարավորությամբ

Կատարող

Հայնախագիծ ԲԲԸ
0025 Հայաստանի Հանրապետություն
ք. Երևան, Չարենցի 1
էլ. փոստ info@armproject.am

Պատվիրատու
ՀՀ ԿԱՌԱՎԱՐՈՒԹՅԱՆ ԱՌԸՆԹԵՐ
ՔԱՂԱՔԱՇԻՆՈՒԹՅԱՆ ՊԵՏԱԿԱՆ ԿՈՄԻՏԵ

Նախագծի անվանումը
ՀԱՅԱՍՏԱՆԻ ՀԱՆՐԱՊԵՏՈՒԹՅԱՆ ՍՅՈՒՆԻՔԻ ՄԱՐԶԻ ՄԻԿՐՈՌԵԳԻՈՆԱԼ ՄԱԿԱՐԴԱԿԻ ՀԱՄԱԿՑՎԱԾ ՏԱՐԱԾԱԿԱՆ ՊԼԱՆԱՎՈՐՄԱՆ ՆԱԽԱԳԻԾ

ՍՅՈՒՆԻՔ 5
գ.Քաջարան,Ամրակավան, Բաքինավան, Չազիկավան, Նոր Սասունաբերդ, Աշաքաջ, Գետիշեն, Ուղեքի, Գեղի, Գեղավանք, Կարդ, Վերին Գեղավանք, Քարուտ, Եռնաձոր, Կավճուտ, Կաքնաուտ,Ներքին Գիրաթաղ, Վերին Գիրաթաղ,Փուխրուտ, գ. Քաջարանց բնակավայրեր

Փուլ	Ան	Ալբոմ	Գիրք	Հատոր
Մաս	ԲՇ			

Գծագրի անվանումը
ԳՈՐԻՍ ՀԱՄԱՅՆՔԻ ԳՈՐԻՍ ԲՆԱԿԱՎԱՅՐ.
ԳՈՏԵՎՈՐՄԱՆ ՆԱԽԱԳԻԾ

Գծագիր | էլ. Ֆայլ
Մասշտաբ 1:2 000

Կատարող բաժնի անվանումը
ՆՈՒՆԵ ՊԵՏՐՈՍՅԱՆ ՔԱՂԱՔԱՇԻՆԱԿԱՆ ՍՊԵՏՍՏՍՆՈՑ

ՆԳԵ		Ն. ՊԵՏՐՈՍՅԱՆ
Ճարտարապետ		Ս. ԳՈՌԼԱՍՅԱՆ
Ճարտարապետ		Լ. ԲԱԲԱՅԱՆ
Ճարտարապետ		Ա. ՔԱՐՈՅԱՆ
Ճարտարապետ		Ա. ՀԱՎՈՐ-ԱԼԻԵՎԱՆ
Ինժ. բաժին		Շ. ՊԵՏՐՈՍՅԱՆ

Պատվեր N ՀՀՔՊ-ԲՄԱՇՇԲ-18/1-8

ամսաթիվ	խրիխվ. համար	գույքահամար

Փոփոխություններ

4	
3	
2	
1	
էջ	

ՀԱՅԱՍՏԱՆԻ ՀԱՆՐԱՊԵՏՈՒԹՅԱՆ ՍՅՈՒՆԻՔԻ ՄԱՐԶԻ ՄԻԿՐՈՌԵԳԻՈՆԱԼ ՄԱԿԱՐԴԱԿԻ ՀԱՄԱԿՑՎԱԾ ՏԱՐԱԾԱԿԱՆ ՊԼԱՆԱՎՈՐՄԱՆ ՆԱԽԱԳԻԾ

ՍՅՈՒՆԻՔ 2. ԳՈՐԻՍ ՀԱՄԱՅՆՔԻ ԳՈՐԻՍ ԲՆԱԿԱՎԱՅՐ. ԳՈՏԵՎՈՐՄԱՆ ՆԱԽԱԳԻԾ

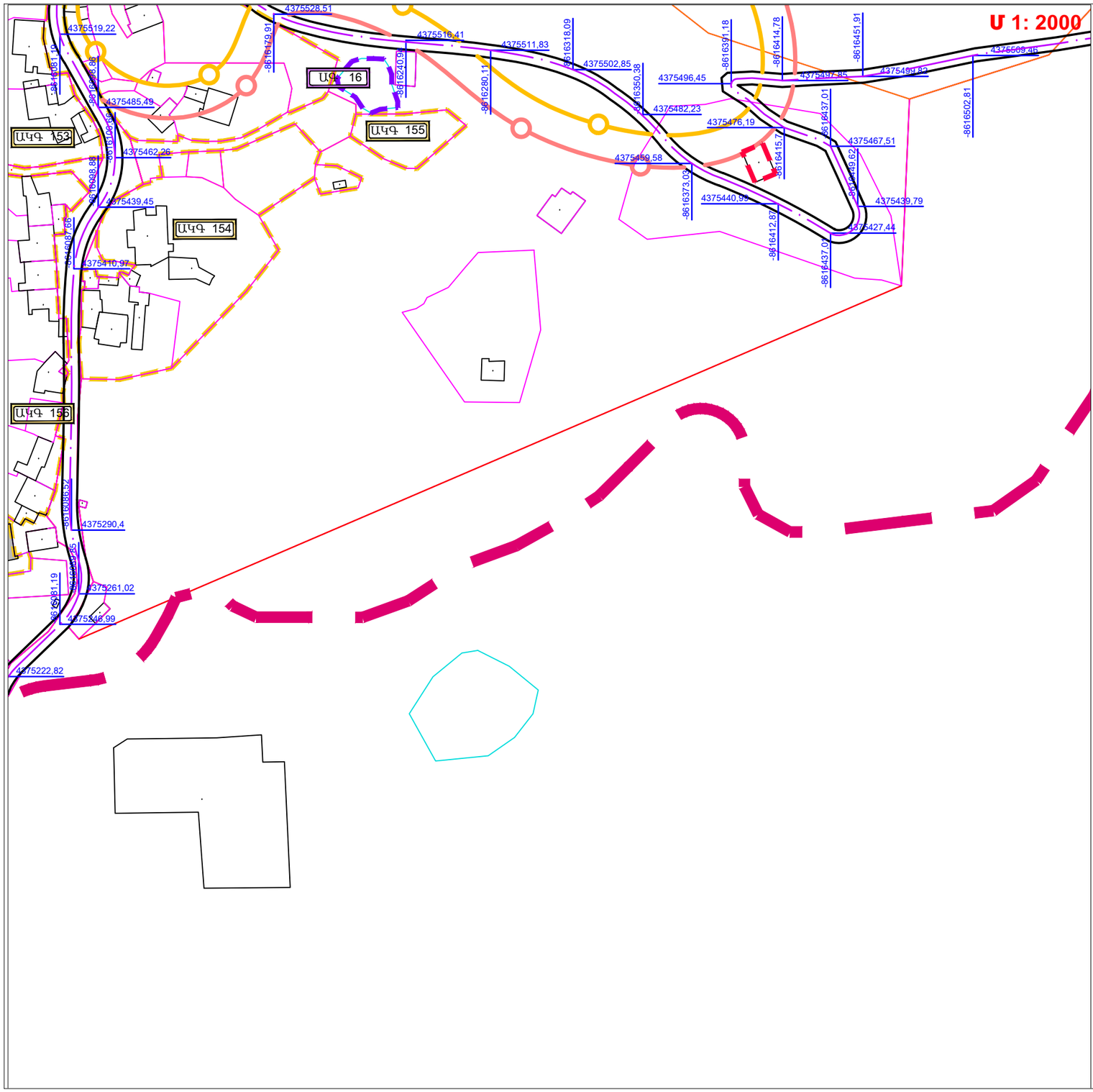

ՊԱՅՄԱՆԱԿԱՆ ՆՇԱՆՆԵՐ

- ԱԿԳ 123 — ԱՆՀԱՏԱԿԱՆ ԿԱՌՈՒՑԱՊԱՏՄԱՆ ԳՈՏԻ
- ԱԿԳ 123 — ԱՐՏԱԴՐԱԿԱՆ ԳՈՏԻ
- ՓՈՂՈՑՆԵՐԻ ԿԱՐՄԻՐ ԳԾԵՐ
- ԿԱՌՈՒՑԱՊԱՏՄԱՆ ՆԱԽԸՆՏՐԵԼԻ ՏԱՐԱԾՔԻ ՍԱՀՄԱՆԱԳԻԾ
- ԿԱՆԱՉԱՊԱՏՄԱՆ ՆԱԽԸՆՏՐԵԼԻ ՏԱՐԱԾՔԻ ՍԱՀՄԱՆԱԳԻԾ
- ՕԺԱՆԴԱԿ ԿԱՌՈՒՑՑԵՐԻ ՏԵՂԱԿԱՑՄԱՆ ՆԱԽԸՆՏՐԵԼԻ ՏԱՐԱԾՔԻ ՍԱՀՄԱՆԱԳԻԾ
- ՃԱՆԱՊԱՐՀԵՆՐԻ ԱՌԱՆՑՔՆԵՐ
- ՓՈՂՈՑՆԵՐԻ ՀԱՏՄԱՆ ՀԱՆԳՈՒՅՑԱՅԻՆ ԿՈՈՐԴԻՆԱՏՆԵՐ (WGS)
- ԱՌԱՆՑՔԱՅԻՆ ՉԱՓԵՉ
- ԱՆՀԱՏԱԿԱՆ ԿԱՌՈՒՑԱՊԱՏՄԱՆ ԳՈՏԻ
- ԱՐՏԱԴՐՈՒԹՅԱՆ ՕԲՅԵԿՏՆԵՐԻ ՏԱՐԱԾՔՆԵՐ
- ԳՈՐԻՍ ԱՐԳԵԼՈՑԻ ՊԱՏՄԱՄՇԱԿՈՒԹԱՅԻՆ ԵՎ ԶԲՈՍԱՇՐՋԱՅԻՆ ԿԵՆՏՐՈՆԻ ԳՈՏԻ
- «ԿՅՈՐԵՍ» ՊԱՏՄԱԿԱՆ ԳՅՈՒՂԻ ՏԱՐԱԾՔ
- «ԿՅՈՐԵՍ» ՊԱՏՄԱԿԱՆ ԳՅՈՒՂԻ ՊԱՇՏՊԱՆԱԿԱՆ ԳՈՏԻ ՏԱՐԱԾՔ /15 Մ/

ՀԱՏՎԱԾ Զ6
ՍՅՈՒՆԱԿԱՎՈՐՄԱՆ ՈՒՐՎԱԳԻԾ

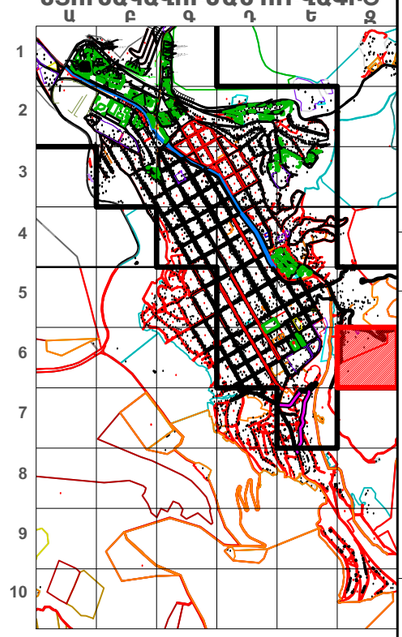

ԳՈՏԻՆԵՐԻ ՀԻՄՆԱԿԱՆ ԲՆՈՒԹԱԳՐԵՐ

Գոտու անվանումը	Բաժնեհամար	Տարածքը քմ	Ամբրանցիկ տարածքների տոկոս(max)**	Ամբրանցիկ տարածքների մակերես	Կառուցապատման նվազագույն տոկոս	Կառուցապատման թույլատրելի հարկայնությունը	Հարկայնությունը	Ծանոթություն
ԱԿԳ	153	10871	40	4348,4	60	1	1-2*	
	154	7568	40	3027,2	60	1	1-2*	
	155	937	40	374,8	60	1	1-2*	
	156	10706	40	4282,4	60	1	1-2*	
ԱԿ	16	9522	70	6665,4	30	1	2-3	

*- մանսարդի ավելացման հնարավորությամբ

Կատարող

Հայնախագիծ ԲԲԸ
0025 Հայաստանի Հանրապետություն
ք. Երևան, Չարենցի 1
էլ. փոստ info@armproject.am

Պատվիրատու

ՀՀ ԿԱՌԱՎԱՐՈՒԹՅԱՆ ԱՌԸՆԹԵՐ
ՔԱՂԱՔԱՇԻՆՈՒԹՅԱՆ ՊԵՏԱԿԱՆ ԿՈՄԻՏԵ

Նախագծի անվանումը

ՀԱՅԱՍՏԱՆԻ ՀԱՆՐԱՊԵՏՈՒԹՅԱՆ ՍՅՈՒՆԻՔԻ ՄԱՐԶԻ ՄԻԿՐՈՌԵԳԻՈՆԱԼ ՄԱԿԱՐԴԱԿԻ ՀԱՄԱԿՑՎԱԾ ՏԱՐԱԾԱԿԱՆ ՊԼԱՆԱՎՈՐՄԱՆ ՆԱԽԱԳԻԾ

ՍՅՈՒՆԻՔ 5
ք.Քաջարան,Անդրկավան, Շաքիկավան, Շաքիկավան, Նոր Կասդաստեր, Աշաղաց, Գետիշեն, Ոլեթի, Գեղի, Գեղավանք, Կարդ, Վիգաք, Վերին Գեղավանք, Քարուտ, Լեռնաձոր, Կավչուտ, Կաթնաբաստ,Ներքին Գիրաթաղ, Վերին Գիրաթաղ,Փուխրուտ, գ. Քաջարանց բնակավայրեր

Փուլ	Ան	Ալբոմ	Գիրք	Հատոր
Մաս	ԲԸ			

Գծագրի անվանումը
ԳՈՐԻՍ ՀԱՄԱՅՆՔԻ ԳՈՐԻՍ ԲՆԱԿԱՎԱՅՐ.

ԳՈՏԵՎՈՐՄԱՆ ՆԱԽԱԳԻԾ

Գծագիր	Էլ. Ֆայլ

Մասշտաբ 1:2.000

Կատարող բաժնի անվանումը
ՆՈՒՆԵ ՊԵՏՐՈՍՅԱՆ ՔԱՂԱՔԱՇԻՆԱԿԱՆ ՍՊԵՏՍՄՍՆՈՑ

ՆԳԳ		Ն. ՊԵՏՐՈՍՅԱՆ
Ճարտարապետ		Ս. ԳՈՐԻՍՄՏՅԱՆ
Ճարտարապետ		Լ. ԲԱԲԱՅԱՆ
Ճարտարապետ		Ա. ՔԱՌՅԱՆ
Ճարտարապետ		Ա. ՅԱՎՈՐ-ԳԱՐՈՅԱՆ
ԻՆԺ. բաժին		Հ. ՊԵՏՐՈՍՅԱՆ

Պատվեր N ՀՀՔՊ-ԲՍԱՇՁԲ-18/1-8

ամսաթիվ	արխիվ. համար	ստորագրություն
Փոփոխություններ		
4		
3		
2		
1		
էջ		

Հայնախագիծ ԲԲԸ

ՀԱՅԱՍՏԱՆԻ ՀԱՆՐԱՊԵՏՈՒԹՅԱՆ ՍՅՈՒՆԻՔԻ ՄԱՐԶԻ ՄԻԿՐՈՌԵԳԻՈՆԱԼ ՄԱԿԱՐԴԱԿԻ ՀԱՄԱԿՑՎԱԾ ՏԱՐԱԾԱԿԱՆ ՊԼԱՆԱՎՈՐՄԱՆ ՆԱԽԱԳԻԾ

ՍՅՈՒՆԻՔ 2. ԳՈՐԻՍ ՀԱՄԱՅՆՔԻ ԱԿՆԵՐ ԲՆԱԿԱՎԱՅՐ. ԳՈՏԵՎՈՐՄԱՆ ՆԱԽԱԳԻԾ

ՊԱՅՄԱՆԱԳՐԱԿԱՆ ՆՇԱՆԱԿՆԵՐ

ՊԱՅՄԱՆԱԳՐԱԿԱՆ ՆՇԱՆ	ԳՈՒՅՔԻ ԿԱՏԱՐՅԱԼՆԵՐԻՆԵՐԸ	ԿԱՏԱՐՅԱԼՆԵՐԻ ՔԱՆԱԿԸ (ՀԱ)
	ՀԱՄԱՅՆՔԻ ՍԱՀՄԱՆ	
ՀՈՂԱՏԻՊԵՐԻ ԳՈՒՅՔԵՐ		
	ՀՈՂԱՏԻՊ ԳՅՈՒՂԱՏՆՏԵՍԵԼԻ ՆՊԱՏԱԿԱՅԻՆ ԳՈՒՅՔԵՐ	42.043
	ՀՈՂԱՏԻՊԱԿԱՆ ԿԱՌՈՒՑՎԱԾՔԱՅԻՆ ԳՈՒՅՔԵՐ	5.673
	ԱՅԼ ԳՈՒՅՔԵՐ	17.264
	ՀԱՆՐԱՅԻՆ ՕԳՏԱԳՈՐԾՄԱՆ ԳՈՒՅՔԵՐ ՊԵՏԱԿԱՆ ՍԵՓԱԿԱՆՈՒԹՅԱՆ	7.90
	ՕՏԱՐԱՆԱՅԻՆ	72.88
ԱՐՏԱԴՐԱԿԱՆ ԳՈՐԾԱՐԱՆՆԵՐԻ ԵՎ ԱՅԼ ԱՐԴՅՈՒՆԱԲԵՐԱԿԱՆ ՆՇԱՆԱԿՈՒԹՅԱՆ ՕԲԻԵԿՏՆԵՐԻ ԳՈՒՅՔԵՐ		
	ԱՐԴՅՈՒՆԱԲԵՐԱԿԱՆ ՕԲԻԵԿՏՆԵՐԻ ԳՈՒՅՔԵՐ	3.85
	ՀԱՆՐԱՅԻՆՇԱՆԱԿՈՒԹՅԱՆ ԱՐՏԱԴՐԱԿԱՆ ՕԲԻԵԿՏՆԵՐԻ ԳՈՒՅՔԵՐ	2.93
	ՊԱՇՏՊԱՆՎԱԾ ԱՇԽԱՐՀԵՐ	-
	ՕՏԱՐԱԿԱՆԱՑՎԱԾ ԿԱՄ ՀՐԱՏԱՐՎԱԾ ԳՈՒՅՔԵՐ	6.78
ԲԱՆԱԿԱՆԱՅԻՆ ԱՇԽԱՐՀԵՐԻ, ՀԱՆՐԱՅԻՆ ՇԱՀԱԳՈՐԾՄԱՆ ՕԲԻԵԿՏՆԵՐԻ ԳՈՒՅՔԵՐ		
	ԲԱՆԱԿԱՆԱՅԻՆ ԳՈՒՅՔԵՐ	1.46
	ԿԱՌՈՒՑՎԱԾ ՕԲԻԵԿՏՆԵՐԻ ԳՈՒՅՔԵՐ	1.993
	ՀԱՆՐԱՅԻՆ ՕԳՏԱԳՈՐԾՄԱՆ ԿԱՄ ՊԱՀՊԱՆՄԱՆ ԳՈՒՅՔԵՐ	-
	ՀՐԱՏԱՐՎԱԾ ՕԲԻԵԿՏՆԵՐԻ ԳՈՒՅՔԵՐ	0.29
	ՕՏԱՐԱԿԱՆ	3.743
ԱՅԼԱԳՈՒՅՆ ԳՈՒՅՔԵՐ		
	ԱՆՏԱՌ	128.46
	ԽՈՏԱՌԱՐ	1.16
	ՕՏԱՐԱԿԱՆ	129.62
ՀԱՏՈՒՄ ՊԱՀՊԱՆՎՈՂ ՏԱՐԱԾՔՆԵՐԻ ԳՈՒՅՔԵՐ		
	ՊԱՐՏԱԿԱՆ ԵՎ ՍՊՈՐՏԱՅԻՆ ԳՈՒՅՔԵՐ	10.727
	ՕՏԱՐԱԿԱՆ	10.727
ԳՅՈՒՂԱՏՆՏԵՍԱԿԱՆ ՆՇԱՆԱԿՈՒԹՅԱՆ ԳՈՒՅՔԵՐ		
	ՎԱՐՈՒԱՆՈՒՑ	21.06
	ՎԱՐՈՒԱՆՈՒՑ (ՇՐԻՄԵՐ)	
	ԽՈՏԱՌԱՐ	178.00
	ԱՐՈՏ	2495.52
	ԱՅԼ ԳՅՈՒՂԱՏԵՍԱԿԱՆ	1026.97
	ՕՏԱՐԱԿԱՆ	3721.55
ՏՐՈՒՇԻ ԳՈՒՅՔԵՐ		
	ԳԵՏԵՐ	5.42
	ՏՐՈՒՇԵՐԱՆՈՑ	1.58
	ԳԻՆԻՊԵՏԱԿԱՆԱՑՎԱԾ, ՏՐՈՒՇԵՎՈՒՄԻՑ ԱՅԼ ՕԳՏԱԳՈՐԾՎՈՂ	0.08
	ՕՏԱՐԱԿԱՆ	7.08
ՊԱՇՏՊԱՆՎՈՂ ԵՎ ՍՊԱՍԱՐԿՈՒՄ ԱՌԿԱՅԱ ԳԻՏԱՀԱՏԿԱՆԵՐ		
	ԳԻՏԱՀԱՏԿԱՆ ՊԱՇՏՊԱՆՎՈՂ ԳՈՏԻ	
	ԿԱՌՈՒՑՎԱԾՈՒՄՆԵՐԻ ԿԱՊԱԿԱՅԻՆՈՒՄ ԳՈՏԻ	
	ԼԵՌՆԱՅԻՆ ՊԱՇՏՊԱՆՎՈՂ ԳՈՏԻ	
	ԳԻՏԱՀԱՏԿԱՆԱՑՎԱԾ ՍՊԱՍԱՐԿՄԱՆ ԳՈՏԻ	
	ՍՊԱՍԱՐԿՄԱՆ ԿԱՊԱԿԱՅԻՆ ԳՈՏԻ	
	ՍՊԱՍԱՐԿՄԱՆ ԿԱՊԱԿԱՅԻՆ ԳՈՏԻ (10-ԱՅԻՆ)	
	ՄԱՐԴԱՅԻՆ ԻՐԱՎԱԿԱՆ ՍԱՀՄԱՆՆԵՐԻ ԳՈՏԻ ՊԱՇՏՊԱՆՈՒԹՅԱՆ ԳՈՏԻ	
	ՊԱՇՏՊԱՆՎՈՂ ՍԱՀՄԱՆԱՓԱԿՈՒԹՅԱՆ ԳՈՏԻ	
	ԱՌԱՆՑՔԱՅԻՆ ԱՆՀԱՍԱՆԵԼԻՈՒԹՅՈՒՆ, ԿՈՇՏԻ ՍԱՀՄԱՆԱՓԱԿՈՒՄ	
	ՊԱՐՈՒՆԵՐ	
	ՊԱՇՏՊԱՆՎՈՂՆԵՐ, ԿԱՊԱՅԻՆ ՍՊԱՍԱՐԿՄԱՆ ԾԱՌԱՅՈՒԹՅՈՒՆ (1:250 000)	
ՊԱՇՏՊԱՆՎՈՂ ԵՎ ԱՅԼ ՀԱՏՈՒՄՆԵՐԻ ԵՎ ԳՅՈՒՂԱՏՆՏԵՍԱԿԱՆ ՕԲԻԵԿՏՆԵՐԻ		
	ՄԱՐԴԱՅԻՆ ՍԱՀՄԱՆ ԻՐԱՎԱԿԱՆ ՍԱՀՄԱՆՈՒՄՆԵՐԻ ԳԾԻ	
	ԻՐԱՎԱԿԱՆ ՍԱՀՄԱՆՆԵՐ	
	ՕԴԱՅԻՆ ԿԱՊԱԿԱՅԻՆԻՑ ՀԵՌԱՎՈՐՄԱՆ (ԿՄՀ)	
	ԱՌԱՆՑՔԱՅԻՆ	
	ՆԱՍԱՅԻՆԱՅԻՆ, ԿՈՇՏԻՆԱՅԻՆԱՅԻՆ	
	ՊԱՅՄԱՆԱԳՐԱԿԱՆ ՀԱՄԱՅՆՔԱՅԻՆ ՍԱՀՄԱՆՆԵՐԻ ՄՈՏԱՎՈՐՈՒՄԸ	
ՔԱՂԱՔԱՇԻՆԱԿԱՆ ԳՈՏԵՎՈՐՄԱՆ ՊԱՅՄԱՆԱԳՐԱԿԱՆ ՆՇԱՆԱԿՆԵՐ		
	ՆԱԽԱԳԻԾԻ ԿՈՐԻԶՈՆՏԱԼԱՅԻՆ	
	ԿԱՌՈՒՑՎԱԾՈՒՄՆԵՐԻ ԱՌԱՆՑՔԱՅԻՆ ԳԾԻ	
	ՍՊԱՍԱՐԿՄԱՆ ԿԱՊԱԿԱՅԻՆ ԳԾԻ	
	ՆՈՐԱՇԻՆ ՇԻՆՈՒԹՅՈՒՆԵՐԻ ՇԵՆՔԵՐԻ ՕԳՏԱԳՈՐԾՄԱՆ	
	ՄԱՍԱՅԻՆ ԿԱՊԱԿԱՅԻՆ ԳԾԻ	

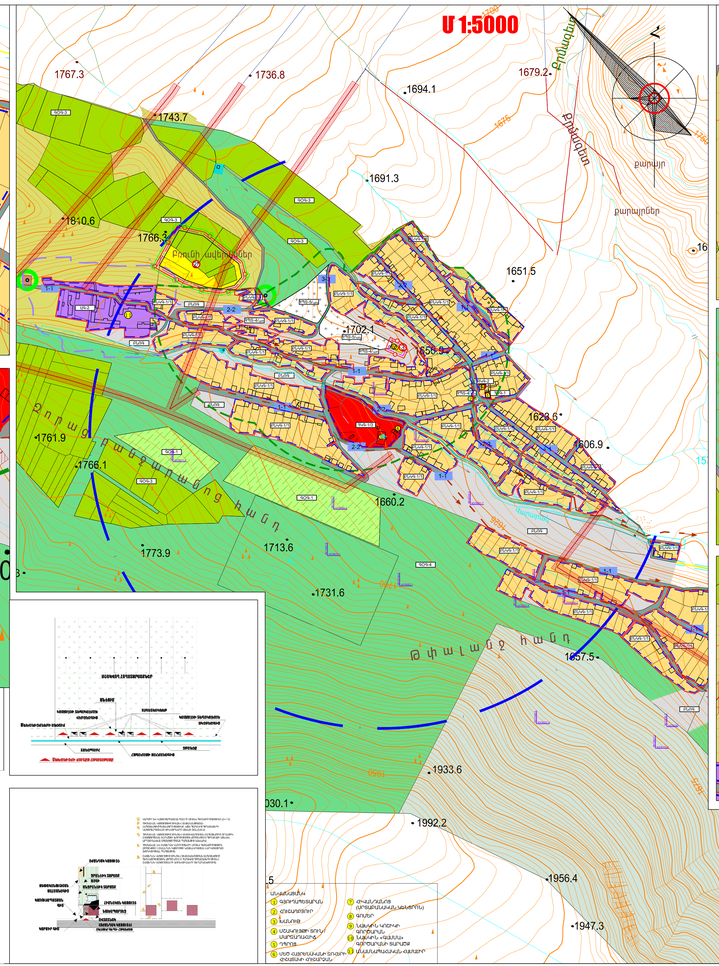
Մ 1:5000
Բրնակնոց
գետակ
Բրնակնոց
գետակ
գետակ
Բրնակնոց
գետակ
գետակ
գետակ

Հայաստանի Հանրապետության Սյունիքի մարզի միկրոռեգիոնալ մսկարդակի համակցված տարածական պլանավորման նախագիծ

ՍՅՈՒՆԻՔ 2. ԳՈՐԻՍ ՀԱՄԱՅՆՔԻ ԲԱՐՁՐԱՎԱՆ ԲՆԱԿԱՎԱՅՐ.
ԳՈՏԵՎՈՐՄԱՆ ՆԱԽԱԳԻԾ

ՄԱՍՇՏԱԲ 1:50 000

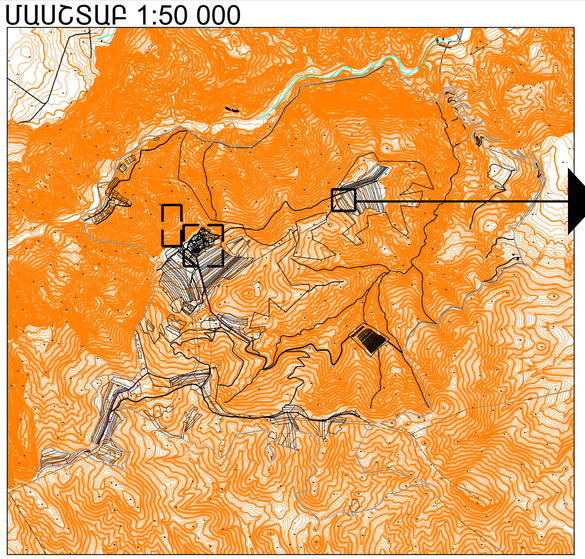

ՄԱՍՇՏԱԲ 1:20 00

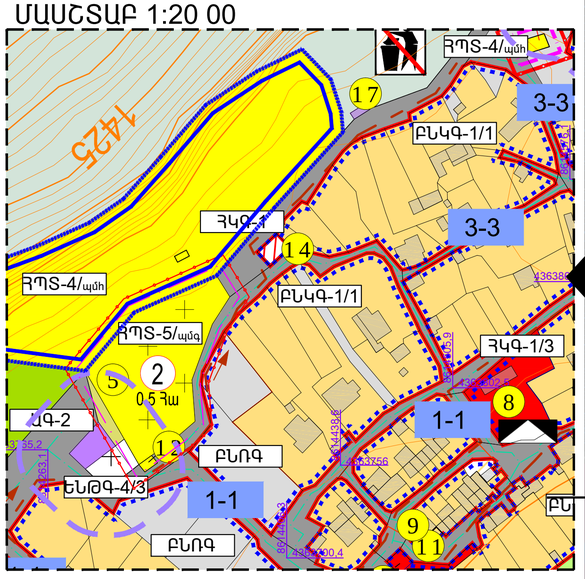

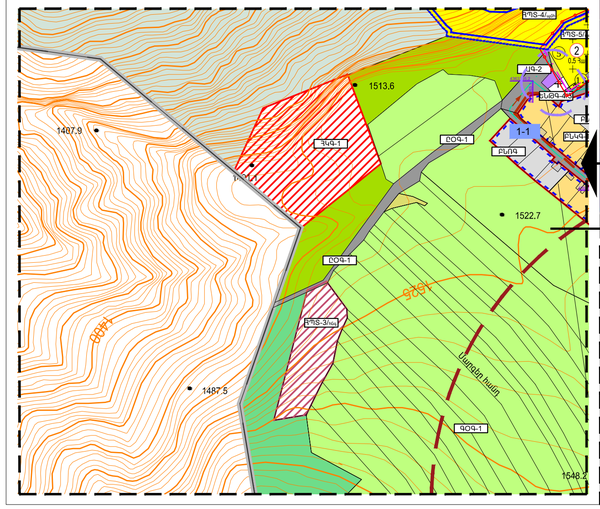

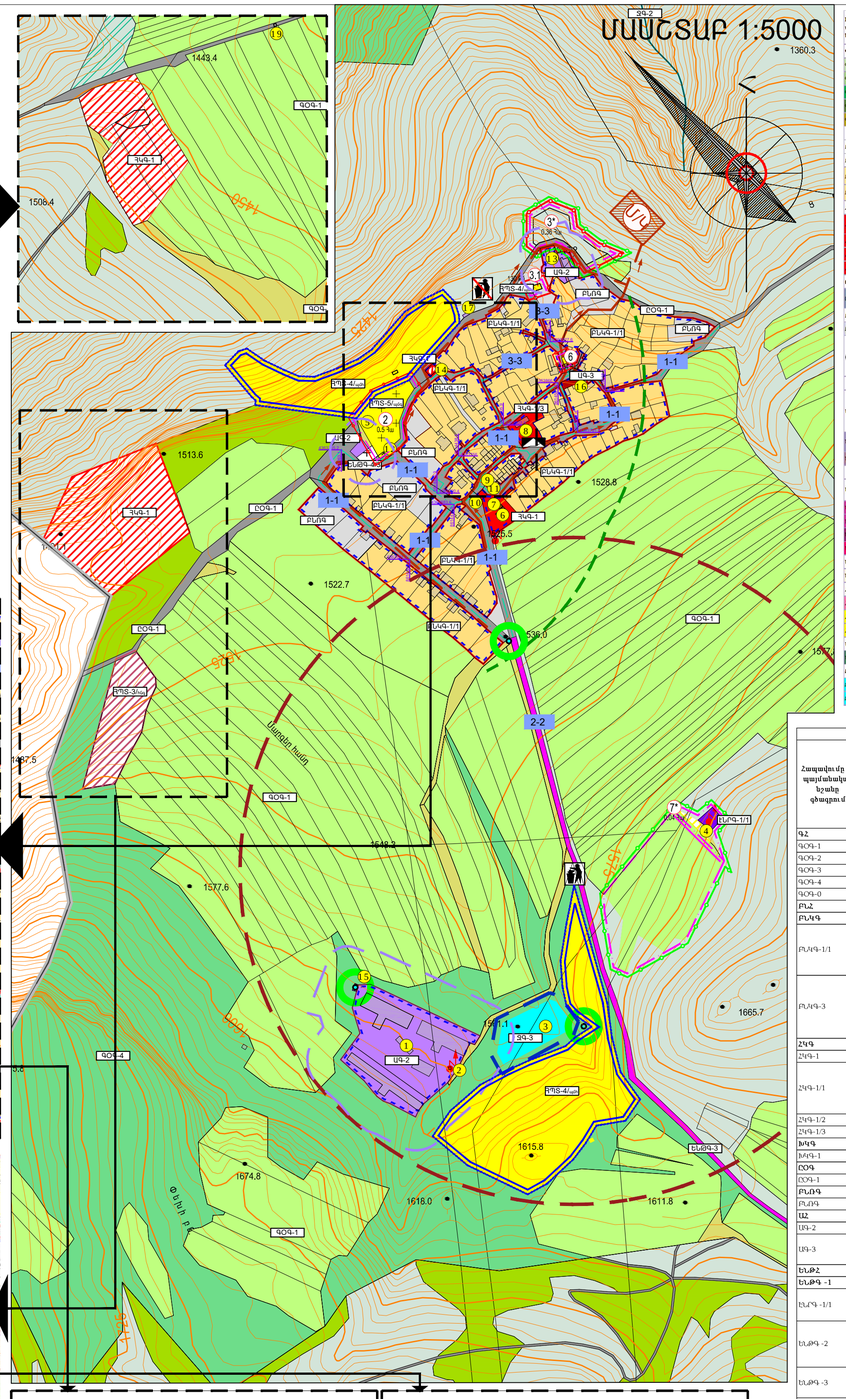

Հատակագծի և պայմանական նշանակումները գծագրում	Գործառնական գոտու անվանումը
ԳԿ	ԳԵՂԱՐՎԵՍՏԵՍԱԿԱՆ ՀՈՂԵՐ
ԳԿԳ-1	Վարելահող
ԳԿԳ-2	Բազմամյա տնկարկներ
ԳԿԳ-3	Խոտհարքեր
ԳԿԳ-4	Արոտավայրեր
ԳԿԳ-5	Այլ հատուկ նշանակության
ԲՆ	ԲՆԱԿԱՎԱՅԱՆՔԻ ՀՈՂԵՐ
ԲՆԿԳ	Բնակելի կառուցապատման գոտի
ԲՆԿԳ-1/1	Ծառայության բնակելի կառուցապատման գոտի (ամբողջությամբ) (*)
ԲՆԿԳ-2	Ենթակառուցվածքային կառուցապատման գոտի
ՀԿԳ	Հասարակական կառուցապատման գոտի
ՀԿԳ-1	Հասարակական նշանակության հասարակական կառուցապատման գոտի
ՀԿԳ-1/1	Վարչական գրասենյակի գոտի
ՀԿԳ-1/2	Մշակութային գրասենյակի գոտի
ՀԿԳ-1/3	Պետական գոտի
ԵՐԳ	Երթևեկության գոտի
ԵՐԳ-1	Մեքենաների ավտոկայանատեղի, թեքասլաքներ, հեծանվային նշանակության ապ, բաց տարածքներ
ԲԼԱԳ	Այլ հողեր
ԲԼԱԳ-1	Բնակավայրերի տեսանելիության և անօգտագործելի հողեր
(*)	Ծանոթագրություն՝ գծագրի համար՝ Հիշեցնում ենք գծագրագրությունները՝ ինչպես նաև գծագրագրությունները՝
ԱՀ	ԱՐՏԱԴՐԱԿԱՆ-ԲՆԱԿԱՐԱՆ, ՀԱՆՐԱՅՆԱԿԱՆ ՇԻՆՈՒԹՅՈՒՆ ԵՎ ԱՅԼ ԱՐՏԱԴՐԱԿԱՆ ՆՇԱՆԱԿՈՒԹՅԱՆ ՕԲՅԵԿՏՆԵՐԻ ՀՈՂԵՐ
ԱԲ-2	Գյուղատնտեսական արտադրության օգնական գոտի
ԱԲ-3	Պանսիոնատների գոտի
ԵՆԹԳ	ԵՆԹԱԿԱՅԱՐԱՆ ԿԱՄ ՀԱՏՈՒԿ ԱՆՇԱՐԺԵՑԻՆ ԵՆԹԱԿԱՅԱՐԱՆԵՐԻ ՕԳՏԱԳՈՐԾՄԱՆ ՀՈՂԵՐ
ԵՆԹԳ-1	Ենթակայարանի օգնական գոտի
ԵՆԹԳ-1/1	Ոչ ենթակայանային տեսակի կայանատեղի գոտի
ԵՆԹԳ-2	Գազի օգնական գոտի
ԵՆԹԳ-3	Ջրամատակարարման օգնական գոտի
ԵՆԹԳ-4	Կոմունալ տնտեսության գոտի օգնական գոտի
ԵՆԹԳ-4/3	Հանգստյան գնդակոծարանի գոտի
ՀԿՏԳ	ՀԱՆԳՍՏԱՅԻՆ ԳՈՏԻ ՀԱՆԳՍՏԱՅԻՆ ՕԲՅԵԿՏՆԵՐԻ ՀՈՂԵՐ
ՀԿՏԳ-3/հնդ	Հանգստյան հասնող հանգստավայրի գոտի
ՀԿՏԳ-4/գյուղ	Գյուղատնտեսական գոյլի հոս.-շոշափելիների գոտի
ՀԿՏԳ-5/գրկ	Գետերի գրկերի/ափամերձների գոտի
ՏԱՏԳ	ԱՌԱՆՁՆԱՏԻՊ
ՏԱՏԳ-1	Առանձնատների գոտի
ԱՀ	ԱՐՏԱԴՐԱԿԱՆ
ԱՀԳ-1	Գեղատնտ. գրաստների
ԱՀԳ-2	Գեղատնտ. գրաստների
ԱՀԳ-3	Լեռնի

Հավելված
ՀՀ կառավարության 2005 թվականի
դեկտեմբերի 29-ի N 2322-Ն որոշման

ՊԵՏԱԿԱՆ ԳՐԱՆՑԱՅԻՆ ՊԱՏԿԵՐԱՑՄԱՆ ԵՎ ՍԵՂԱԿՈՒՅՑԻ ԱՆՇԱՐԺ
ՀԻԳԻԵՆԱԿԱՆ ՊԱՅՄԱՆՆԵՐԻ
8. ՍՅՈՒՆԻՔԻ ՄԱՐԶ

8.21 ԲԱՐՁՐԱՎԱՆ ԲԱԿԱՎԱՅՐ

1	2	3	4	5	6	7	8	9
1				Գերհանձնումներ	մեծամասնամ 11-12 դպ.	գյուղ գրեց 1 և 6 սամ գերհանձնվեցին նվիրատվությամբ	Ղ	գնված է
1	1.1						Ղ	
2				Գերհանձնումներ	մեծամասնամ 20 դպ.	գյուղ գրեց հա-սամ ենթակա	Ղ	գոր-ծող
3				հեղինակային գերհանձնումներ	10-20 դպ.	գյուղի հա-սամ ենթակա, հողատվեցին սաք սաքնիկ	Ղ	սաքնիկներ 1 1991 թ. հունվարյան-ից մինչև մեր
	3.1			բնակելի	վերամասամ 1966 թ.	գյուղ տյասերեին հա-սամ ենթակա	Ղ	
	3.1.1 3.1.2			հասցեներ հասցեներ	13 դպ. 1524 թ.	բնակելիներ մեջ կանգնեցնված է 1 բնակելի տուն գրեց	Ղ Ղ	արժանացան գանձանվերի գնահատ-ման գնա-ցանկերում
	3.2				17-18 դպ.	գյուղ տյասերեին հա-ենթակ	Ղ	կիսաքանդ է
4				հեղինակային գերհանձնումներ ՊԱՇՏՊԱՆՈՒԹՅՈՒՆ	14-19 դպ.	գյուղ գրեց մոտ 3 կամ հա-սամ	Ղ	ավերված է
	4.1			հեղինակային	14-18 դպ.	գյուղ տյասերեին բնակիչներ, շուրջը	Ղ	ավերված է
	4.1.1			հասցեներ	1454 թ.	գերեզմանոց-ցանկ, բնակիչներ գրեց մոտ 30 հա-սամ	Ղ	
	4.2			բնակիչներ Ամ. Գրիգորյանց	17-18 դպ.	գյուղ տյասերեին	Ղ	կամ-ցամ է
5				ՆԱԽ ՊԵՐԻ ՔՐԻՍՏՈՍԻ ԱՄ. ԱԲԱՆՈՍ	1321 թ.	գյուղ գրեց 1.5-2 կմ հա-սամ, Ողբ գետ, ծերակույտի սամանատանվել հարթ ավազ գնա-ցանկ	Ղ	կամ-ցամ է
	5.1			հեղինակային գերհանձնումներ	14-18 դպ.	բնակիչներ գրեց մոտ 10-11 դպ.	Ղ	ավերված է
	5.1.1 5.1.2			հասցեներ հասցեներ	10-11 դպ. 12-13 դպ.	բնակիչներ 8-9 հա-սամ բնակիչներ գրեց 8-9 հա-սամ	Ղ Ղ	հեռնան է քարա-յենարհ. քա-նի արժանացած է
	5.1.3 5.1.4			հասցեներ հասցեներ	1261 թ. 1300 թ.	բնակիչներ գրեց 15-0 հա-սամ բնակիչներ գրեց 2 հա	Ղ Ղ	ազատ-ված է գանա-ցանկերից, քա-նի արժանացած է
	5.1.5			հասցեներ	14 դդ.	բնակիչներ գրեց մոտ 0հա	Ղ	
	5.1.6 5.1.7			հասցեներ հասցեներ	14 դդ. 14-16 դդ.	բնակիչներ գրեց հա-սամ բնակիչներ գրեց 1 սամ ենթակա	Ղ Ղ	արժանացած է, ընդհան-ուր
	5.1.8			հասցեներ	14-16 դդ.	բնակիչներ գրեց 1 սամ ենթակա	Ղ	արժանացած
	5.2			հասցեներ՝ ծանոթության	14-16 դդ.	բնակիչներ գրեց սամ	Ղ	ավերված է 85
6 7				ԳԱՂԱՐՈՒ ԱՌԵՎՏՐԱՅԻՆ ԳՈՐԾԱՐԱՆ ԵՎ ԳՈՐԾԱՐԱՆԻ ԱՌԱՆՁՆԱՑՎԱԾ ՇԵՆՔԵՐ ԳԵՂԱՐՎԵՍՏԵՍԱԿԱՆ ՀՈՂԵՐ	1956 թ. 1974 թ.	գյուղի կենտրոնում գյուղից 1 կմ հվ-ամ, ջրի վրա	Ղ Ղ	
8					936-1062 թթ.	գյուղից 3 կմ սամ, Շուռներ գետ-ակոնոց ցանկապատերից ներս, հասարակության հրամանների վրա	Ղ	1957-1962 թթ. կատարվել է վերականգնողական աշխատանքներ
	8.1 8.2			գնալիք բնակիչներ	1062 թ. 1058-1062 թթ.	կից 3 բնակիչներ մեջ սամ-ից	Ղ Ղ	ցանքատեղերը հարթաշրջան են 10-տա մ բարձրակա 3 բակեր պատերազմ, բաժնեվարքանվանում-ներով
	8.2.1			հասցեներ	13-14 դդ.	ոչնչացած է բնակիչներ հվ սամ-ից	Ղ	
	8.3			Սատամ տ - դամբարան	1058-1062 թթ.	կից 3 բնակիչներում հա-ից	Ղ	
	8.4			Սատամ տ - դամբարան	1058-1062 թթ.	կից 3 բնակիչներում հվ-ից	Ղ	

* Դեղաբանվածքի պնտասամբ ցուցանիշը նշվելուց հետո նշանակված է «*» աստղերգության ներ նշանակումների տեղադրվածության ուղեկցվածին գծագրում եվ տեղադրվածին հարթվելիսամամ:

ՍԱՆԱՍԱՆԱՆ

1 ԱՍՏՎԱԾԱՅԻՆ ԳՈՐԾԵՐ	7 ՈՒՍՈՒՄՆԱԿԱՆ ԿԵՆՏՐՈՆ	13 ԱԼԱՖՈՆԻ	
2 ՋՐԱՎԱՐԱՆԱՅԻՆԳՈՐԾԵՐ	8 ԳԻՇԵՐ	14 ՓՈՂԱՅԻՆ ԵՐԵՎԱԿԵՐԵՐ	
3 ԱԻԵ	9 ԿԱՆԱՊԵՆԳԵՐԵՐ	15 ՕՎԱՅԻՆԳԵՐ	
4 ԷԼԵԿՏՐԱԿԱՆ ՊԱՇՏՊԱՆԵՐ	10 ԿԱՆԱՊԵՆԳԵՐԻ ԱՌԱՔ	16 ՋՐԱՎԱՐ ՊԱՇՏՊԱՆԵՐԵՐԻ	
5 ԳԻՇ ԳԵՂԱՐՎԵՍՏԵՍ	11 ԱՎՏՈՄԱՏԱԼԻՔ ՊԱՇՏՈՒՄ	17 ՋՐԱՓԱՍԱՆԵՐ	
6 ԳԵՂԱՐՎԵՍՏԵՍ	12 ԷԼԵԿՏՐԱԿԱՆ ԳԻՇԵՐ ԵՎԼԱՄՊԵՐԻ	18 ԲԱՑԱՌԻԿ ՕԴԱՓՈՒՄԵՐԻ ԱՌԱՔՈՒՄ	
		19 ԲԱՑԱՌԻԿ ՕԴԱՓՈՒՄԵՐԻ ԿԵՐԵՎԱԿ ՇԱՐԺՈՒՄ	

ԳՈՐԾԱՌԱԼԱԿԱՆ ԳՈՏԻՆԵՐԻՄԻՄ ԿԱՌՈՒՑԱՊԱՏՄԱՆ ՇՆՉՈՐՐՈՇԻՉՆԵՐԸ

Հագեցումը և պայմանական նշանը գծագրում	Ընդհանուր մակերեսը, հա	Կառուցապատման տոկոսը, առավելագույնը՝	Անջրանցիկ (սպասարկման տարածքի մակերեսի տոկոս, ոչ թվում է կառուցապատման տոկոսը, առավելագույնը՝	Կանաչապատման տոկոս, ջրային մակերեսներ, եղծագույնը	Հարկայնությունը առավելագույնը	Կառուցապատման խտությունը, առավելագույնը՝	Թույլատրելի օգտագործման հիմնական և ոչ հիմնական (ուղեկցող) ձևերի կառուցապատման մակերեսների հարաբերությունը, տոկոսային արտահայտմամբ (հիմնական՝ եղծագույնը, ոչ հիմնական՝ առավելագույնը)	
							հիմնական/ ոչ հիմնական	
ԳԿ								
ԳԿԳ-1	274,14	-	-	վերասաղի	-	-		
ԳԿԳ-2	14,99	-	-	վերասաղի	-	-		
ԳԿԳ-3	275,26	-	-	վերասաղի	-	-		
ԳԿԳ-4	82,57	-	-	վերասաղի	-	-		
ԳԿԳ-0	341,8682	-	-	վերասաղի	-	-		
ԲԼՀ								
ԲԿԿԳ								
ԲԿԿԳ-1/1	11,9995	20% (+20% տնտեսական շինություններ)	40%-10%	50%	1-2 վերգետնյա հարկ (նկատի ունի հարկի և ձեղնախարկի հնարավորությունը)	0.4	50/50	
ԲԿԿԳ-3		40%	40%-10%	50%	4-5 վերգետնյա հարկ, (նկատի ունի հարկի և ձեղնախարկի հնարավորությունը)	0.8/1.2	75/25	
		(վերակառուցման պարամետրերում մինչև 60%)	(վերակառուցման պարամետրերում	(վերակառուցման պարամետրերում		(վերակառուցման պարամետրերում		
			60%-10%)	30%)		1.6)		
ՀԿԳ								
ՀԿԳ-1								
ՀԿԳ-1/1	5,8017	80%	80%-20%	10% (կառուցապատման կամ ապասարքման մակերեսների հաշվին)		02.արդ	80/20	
ՀԿԳ-1/2		80%	80%-20%	10%		02.արդ	80/20	
ՀԿԳ-1/3	0,2037	80%	80%-20%	10%		02.արդ	80/20	
ԽԿԳ								
ԽԿԳ-1		35%	35%-25%	40%			80/20	
ՀՕԳ								
ՀՕԳ-1	2,82	-	-	2ի սահմանվածով				
ԲԱՌԳ								
ԲԱՌԳ	0,55	-	-	-	-	-	-	
ԱԶ								
ԱԳ-2	2,6238			-				
ԱԳ-3	0,0318	60%-ից 80%	60%-ից 80% -20%	20% -0%	բան տեխնոլոգիական պահանջների			
ԵՆԹԶ								
ԵՆԹԳ -1								
ԵՆԹԳ -1/1	0,23	80% (նկատի ունի օդերևույթի համար)	80%-20%	ոչ սառեցրածատուր կառուցապատման տարածի հեղուկերնան հաշվին	բան տեխնոլոգիական պահանջների			
ԵՆԹԳ -2	0,0033	80% (նկատի ունի օդերևույթի համար)	80%-20%	ոչ սառեցրածատուր մի կառուցապատման տարածի հեղուկերնան հաշվին	բան տեխնոլոգիական պահանջների			
ԵՆԹԳ -3	2,43	համամասն առաջադրանքի	համամասն առաջադրանքի	համամասն առաջադրանքի	բան տեխնոլոգիական պահանջների			
ԵՆԹԳ -4								
ԵՆԹԳ -4/3	0,6062	70%	70%-20%	10%			80/20	
ՀԿՏԶ								
ՀԿՏ-3/հնդ	1,1718	40%	40%-10%	50%	մինչև 4 հարկ		80/20	
ՀԿՏ-4/գյմ	8,03	վերասաղի	-	2ի սահմանվածով	1 հարկ	0.05	95/5	
ՏԱՏԶ								
ՏԱՏԳ-1	1765,05	-	-	վերասաղի				
ՋԶ								
ՋԳ-2	4,93	-	-	վերասաղի				
ՋԳ-3	0,58	-	-	վերասաղի				

ՓՈՂՈՑՆԵՐԻ ԿՏՐԱՎԾՔԵՐԸ

*Ճանապարհի հորդի գծերգնման սահմանապարտադրանքից դուրս տարածքում գտնվելիս հանգամանքից պարտնատիրոջի պարտադրանքի գծերգնումները նախագծում (պարտիզների, նախնարանների):

** Ճանապարհում լուսարձակ պահելուստի բացակայության պատճառով արդյունքի պահպանում պարտիզների գծերգնումները հանձնարի արտարարանում: Բրնակավանների պարտիզնական հոդամասերում:

ՊԱՅՄԱՆԱԿԱՆ ՆՇԱՆՆԵՐ

ՊԱՅՄԱՆԱԿԱՆ ՆՇԱՆԸ	ՀՈՂԵՐԻ ԳԼՈՒԽԱՎՈՐ ՆՇԱՆԱԿՈՒԹՅՈՒՆԸ	ՀՈՂԻ ՄԱԿԵՐԵՍԸ (ՀԱ)
	ԲԱԿԱՎԱՅՐԻ ՍԱՀՄԱՆ	
ԲԱԿԱՎԱՅՐԻ ՀՈՂԵՐ		
	ԲՆԱԿԵԼԻ ԿԱՌՈՒՑԱՊԱՏՄԱՆ ԱՆՀԱՍՏԱԿՎԱԾ ԲՆԱԿԵԼԻ ԿԱՌՈՒՑԱՊԱՏՄԱՆ ՀՈՂԵՐ	11.9995
	ՀԱՍԱՐԱԿԱԿԱՆ ԿԱՌՈՒՑԱՊԱՏՄԱՆ ՀՈՂԵՐ	5.4154
	ՍԱՀ ՀՈՂԵՐ	0,55
	ԸՆԴՀԱՆՈՒՐ ՕԳՏԱԳՈՐԾՄԱՆ ՀՈՂԵՐ /ՀԱՍԱՐԱԿԱՅԻՆ ԵՎ. ՓՈՐՁԱՐԿԻ/	2,82
	ԸՆԴԱՄԵՆԸ	20.7849
ԱՐՏԱԴՐԱԿԱՆՈՒԹՅԱՆ, ԸՆԴԵՐԱԿՑԱԿԱՆՈՒԹՅԱՆ ԵՎ ԱՅԼ ԱՐՏԱՔԻՆԱԿԱՆ ՆՇԱՆԱԿՈՒԹՅԱՆ ՕԲՅԵԿՏՆԵՐԻ ՀՈՂԵՐ		
	ԳՅՈՒՂԱՏՆՏԵՍԱԿԱՆ ԱՐՏԱԴՐԱԿԱՆ ՕԲՅԵԿՏՆԵՐԻ ՀՈՂԵՐ	2.6238
	ՊԱՀԵՍՏԱՐԱՆՆԵՐԻ ՀՈՂԵՐ	0.0318
	ԸՆԴԱՄԵՆԸ	2,6556
ԷՆԵՐԳԵՏԻԿԱՅԻՆ ԱՌՊՏ-ՏՐԱՆՍՊՈՐՏԻ, ԿՈՄՈՒՆԱԼ ԵՆԹԱԿԱՅԱՐԱՆՆԵՐԻ ՀՈՂԵՐ		
	ԷՆԵՐԳԵՏԻԿԱՅԻՆ ՀՈՂԵՐ	0,23
	ԿԱՊԻ ՕԲՅԵԿՏՆԵՐԻ ՀՈՂԵՐ	0.0033
	ԿՈՄՈՒՆԱԼ ՕԲՅԵԿՏՆԵՐԻ ՀՈՂԵՐ	0,6062
	ԿՈՄՈՒՆԱԼ ՕԲՅԵԿՏՆԵՐԻ ՀՈՂԵՐ (ԳԵՐԵԶՄԱՆՈՑ)	
	ՏՐԱՆՍՊՈՐՏԻ ՕԲՅԵԿՏՆԵՐԻ ՀՈՂԵՐ	2,43
	ԸՆԴԱՄԵՆԸ	3.2695
ԱՍՏՎԱԾԱՅԻՆ ՀՈՂԵՐ		
	ԱՍՏՎԱԾ	1543,89
	ՁՈՐՈՒՑ	221,16
	ԸՆԴԱՄԵՆԸ	1765,05
ՀԱՏՈՒԿ ՊԱՀՊԱՆՎՈՂ ՏԱՐԱԾՔՆԵՐԻ ՀՈՂԵՐ		
	ՊԱՏՄԱԿԱՆ ԵՎ ՄՇԱԿՈՒՅԹԱՅԻՆ ՀՈՂԵՐ	8,03
	ՊԱՏՄԱԿԱՆ ԳԵՂԵՑԱԿԱՆՈՒԹՅՈՒՆ	
	ՀԱՆԳՍՏԻ ՀԱՄԱՐ ԼԱՎԱՏԵՍԱԿԱՆ ՀՈՂԵՐ	1.1718
	ԸՆԴԱՄԵՆԸ	9.2018
ԳՅՈՒՂԱՏՆՏԵՍԱԿԱՆ ՆՇԱՆԱԿՈՒԹՅԱՆ ՀՈՂԵՐ		
	ՎԱՐԵԼԱՀՈՂ	274.14
	ԲԱԶՄԱՄԱՅԱ ՏՆԿԱՐԿԵՐ ՊՏՂԱՏՈՒ ԱՅԳԻ	14,99
	ԽՈՏՀԱՐՔ	275,26
	ԱՐՈՏ	82,57
	ԱՅԼ ՀՈՂԱՏԵՍԱԿԵՐ	341.8682
	ԸՆԴԱՄԵՆԸ	988.8282
ՏՐԱՆՍՊՈՐՏ ՀՈՂԵՐ		
	ԳԵՏԵՐ	4,93
	ԼՃԵՐ	0,58
	ԸՆԴԱՄԵՆԸ	5,51
ՊԱՏՄՈՒԹՅԱՆ ԵՎ ՄՇԱԿՈՒՅԹԻ ԱՆՇԱՐԺ ՀՈՂԱՄԱՍՆԵՐԻ		
	ՀՈՂԱՄԱՍԻ ՊԱՀՊԱՆՈՒԹՅԱՆ ԳՈՏԻ	
	ԿԱՌՈՒՑԱՊԱՏԱՍԱՆ ԿԱՐԳԱՎՈՐՄԱՆ ԳՈՏԻ	
	ԼԱՆՇԱՖՏԻ ՊԱՀՊԱՆՄԱՆ ԳՈՏԻ	
	ՀՈՂԱՄԱՍԻ ՍԱՀՄԱՆԱՓԱԿՈՒՄ ԸՍՏ ՊԵՏ. ՏՈՒՅՑԱԿԻ**	
	ՄԻՈՏՍԱԿԱՆԻՑ ԱՅԼ ՇԵՆՔԱՇԻՆՈՒԹՅԱՆ ՀՈՂԵՐԻ ՏԱՐԱԾՈՒՄԻ ՏԵՂԱԿԱՅԱՆԱՑ ՀՈՂԱՄԱՍԵՐ	
	ՀՈՂԱՄԱՍԵՐԻ ՊԵՏ. ՏՈՒՅՑԱԿԻՆ ՇԵՂԵՐՈՒՄԱԾ, ՍԱԿԱՅԼ ԿԱՊԱՍՏՐԱՏԻ ԲԱՐՁՐԱՑՈՒՄ ՈՐՊԵՍԶ ՊԱՏ. ԵՎ ԱՐ. ՀՈՂ ԱՄՐԱԳԱՎՈՒՄ ՀԱՍԱՊԱՏԵՐ	
ՏԱՐԱԾՔՆԵՐԻ ՀԱՄԱԼԻՐ ԳԼԽԱՎՈՐՈՒՄ		
	ԳՅՈՒՂԱՏՆՏԵՍԱԿԱՆ ԱՐՏԱԴՐԱԿԱՆ ՏԱՐԱԾՔԵՐԻ ՍԱՀՄԱՆԱՓԱԿՄԱՆ ԳՈՏԻ	
	ԳԵՏԵՐԻ ՍԱՀՄԱՆԱՓԱԿՄԱՆ ԳՈՏԻ (10 Մ)	
	ԲԱՐՁՐ ԼԱՐՄԱՆ ԷԼԵԿՏՐԱԿԱՆԱՑՄԱՆ ԳԾԻ ՊԱՀՊԱՆԱԿԱՆ ԳՈՏԻ	
	ԳԵՂԵՑԻԿԱՅԻՆ ՍԱՀՄԱՆԱՓԱԿՈՒՄԻ ԳԾԻ ՊԱՀՊԱՆԱԿԱՆ ԳՈՏԻ*	
	ԱՌՈՒԱՆՑԻ ՍԱՀՄԱՆԱՓԱԿՄԱՆ ԳՈՏԻ***	
	ՁՐՈՒՑԻՆ ՏԱՐԱԾՔԵՐԻ ԱԼՀՈՂԱՅԻՆՈՒԹՅԱՆ ԳՈՏԻ	
ՊԱՅՄԱՆԱԿԱՆ ՆՇԱՆՆԵՐ (ԻՐԱՎԱԿԱՆ ԵՎ ՏԵՂԱԿԱՆ ՊԱՐԱՄԵՏՐԵՐ)		
	ԱԼՄԱՍԵՏԱՎՈՐ ԿՈՌՈՒՄՆԱՏԱՐԱԾՔԵՐ	
	ՊՊՊՈՏՆԵՐ (ՀԱՆՐԱՊԵՏԱԿԱՆ ԿԱՌՈՒՑԱՊԱՏՄԱՆ ՀՈՂԵՐ)	
	ԱԼՄԱՍԵՏԱՎՈՐ ԿՈՌՈՒՄՆԻ ՄԱՔՈՒԱԼ ԿԱՍԱՆ	
	ԷԼԵԿՏՐԱԿԱՆ ԵՆԹԱԿԱՅԱՆ	
	ՕՐՎԱ ԱՐՁԱԿԱՎՈՐՈՂ ՅՈՒՐԱՔԱՐ (ՕԱՅ)	
	ԲԱՐՁՐ ԼԱՐՄԱՆ ԷԼԵԿՏՐԱԿԱՆԱՑՄԱՆ ԳԾԻ	
	ԱՌՊԱԿԱՅԻ	
	ՓՈՒԼՎՈՒՄ ԱՌՊԱԿԱՅԻ	
ՔԱՂԱՔՇԻՆԱԿԱՆ ԳՈՏԵՎՈՐՄԱՆ ՊԱՅՄԱՆԱԿԱՆ ՆՇԱՆՆԵՐ		
	ԳԼԽԱՎՈՐՎԱԾ ԿՈՐՈՒՄՆԵՐ	
	ՍԵՂՄԱԿԱՆ ՀԱՄԱՐԵՐ	
	ԿԱՐԳԱՎՈՐ ԳԾԻ	
	ԿԱՌՈՒՑԱՊԱՏԱՍԱՆ ԿԱՐԳԱՎՈՐՄԱՆ ԳԾԻ	

Կատարող

Հայնախագիծ ԲԲԸ
0025 Հայաստանի Հանրապետություն
ք. Երևան, Չարենցի 1
էլ. փոստ info@armproject.am

Պատվիրատու
ՀՀ ԿԱՌԱՎԱՐՈՒԹՅԱՆՆ ԱՌԸՆԹԵՐ ՔԱՂԱՔԱՇԻՆՈՒԹՅԱՆ ՊԵՏԱԿԱՆ ԿՈՄԻՏԵ

Նախագծի անվանումը
ՀԱՅԱՍՏԱՆԻ ՀԱՆՐԱՊԵՏՈՒԹՅԱՆ ՍՅՈՒՆԻՔԻ ՄԱՐԶԻ ՄԻԿՐՈՌԵԳԻՈՆԱԼ ՄՍԿԱՐԴԱԿԻ ՀԱՄԱԿՑՎԱԾ ՏԱՐԱԾԱԿԱՆ ՊԼԱՆԱՎՈՐՄԱՆ ՆԱԽԱԳԻԾ

ՍՅՈՒՆԻՔ 2
ք. Գորիս, Ակներ, Բարձրավան, Խնձորուտկ, Հարթաշեն, Ներքին Խնձորուտկ, Շուռնուխ, Աղբուլաղ, Ծորակ, Վանանդ, Որոտան, Վերիշեն, Քարահունջ բնակավայրեր

Փուլ	ԱՆ	Ալբոմ	Գիրք	Հատոր
Մաս	ԲԸ			

Գծագրի անվանումը
ԳՈՐԻՍ ՀԱՄԱՅՆՔԻ ԲԱՐՁՐԱՎԱՆԱՆ ԲՆԱԿԱՎԱՅՐ.
ԳՈՏԵՎՈՐՄԱՆ ՆԱԽԱԳԻԾ

Գծագիր	էլ. Ֆայլ
Օրիգինալ մասշտաբ 1:5.000 Մասշտաբ 1:50.000	
Կատարող բաժնի անվանումը ՆՈՒՅՆ ՊԵՏՐՈՍՅԱՆ ՔԱՂԱՔԱՇԻՆԱԿԱՆ ԱՐՎԵՍՏԱՆՈՑ	
ՆԱԳ	Լ. ՊԵՏՐՈՍՅԱՆ
Ճարտարապետ	Ս. ԳԱՐԻԼԱՆՅԱՆ
Ճարտարապետ	Լ. ԲԱԲԱՅԱՆ
Ճարտարապետ	Ա. ՔՈՌՅԱՆ
Ճարտարապետ	Ա. ՀԱԿՈԲ-ԼԱՐՈՅԱՆ
Ինժ. բաժին	Հ. ՊԵՏՐՈՍՅԱՆ
Պատվեր N ՀՀՔՊ-ԲՍԱՇՁԲ-18/1-5	

ամսաթիվ	արխիվ. համար	գույքահաշվամար

Փոփոխություններ	
4	
3	
2	
1	
էջ	

Հայնախագիծ ԲԲԸ

Հայաստանի Հանրապետության Սյունիքի մարզի միկրոռեգիոնալ մակարդակի հեռանկարային տարածական պլանավորման նախագիծ

ՍՅՈՒՆԻՔ 2. ԳՈՐԻՍ ՀԱՄԱՅՆՔԻ ՀԱՐԹԱՇԵՆ ԲՆԱԿԱՎԱՅՐ
ԳՈՏԵՎՈՐՄԱՆ ՆԱԽԱԳԻԾ

ԳՅՈՒՂՍՏԵՂԻ ՍՀՍՏՍԵՆԵ

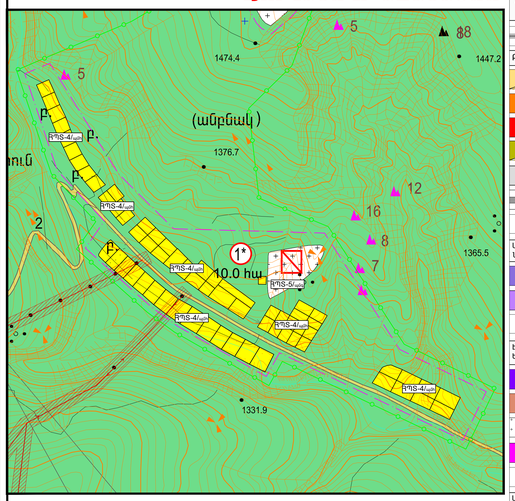

ԳՅՈՒՂՍՏԵՂԻ ԶՈՐՍԵՆԵ

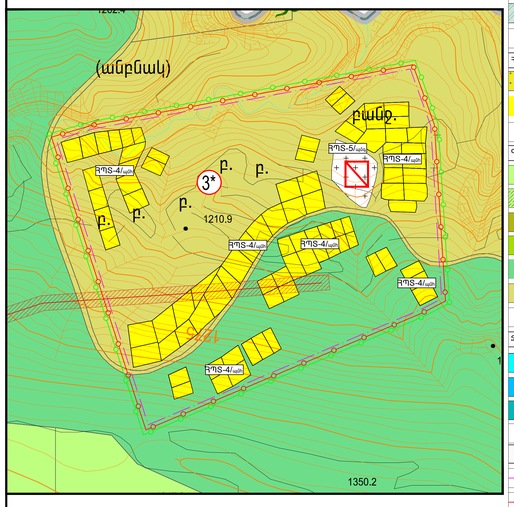

ԳՅՈՒՂՍՏԵՂԻ ՍՅԳԵՂՈՐ

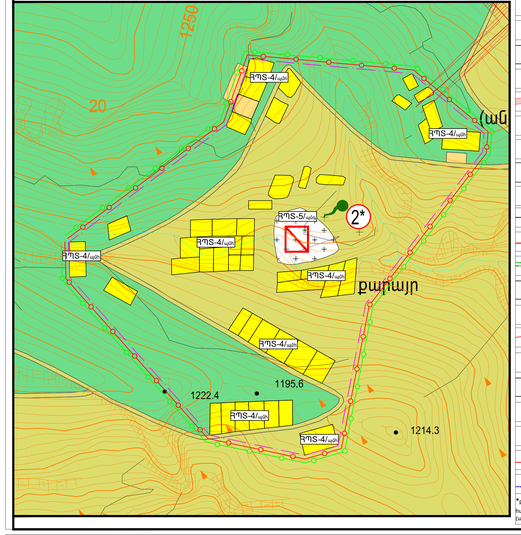

ՊԱՅՄԱՆԱԳՐԱՅԻՆ ՆՇԱՆՆԵՐ		
ՊԱՅՄԱՆԱԳՐԱՅԻՆ ՆՇԱՆԸ	ՀՈՂԵՐԻ ՕԳՏԱՏԻՐ ՆՇԱՆԱԿՈՒԹՅՈՒՆԸ	ԿՈՂԸ ԶԲԱԶՄԱԾԸ (ՀԱ)
	ԲԼԱԿՎԱՅՐԻ ՍԱՀՄԱՆ	
ԲՆԱԿԱՎԱՅՐԻ ՀՈՂԵՐ		
	ԲԼԱԿԵԼԻ ԿԱՌՈՒՑՊԱՏՄԱՆ (ԱՆՀԱՍԱԿԱՆ ԲԼԱԿԵԼԻ ԿԱՌՈՒՑՊԱՏՈՒՄ) ՀՈՂԵՐ	51.70
	ԲԼԱԿԵԼԻ ԿԱՌՈՒՑՊԱՏՄԱՆ (ԲԱՑԱՌԱԿԱՅԱՆ ԲԼԱԿԵԼԻ ՇԵՆՔԵՐ) ՀՈՂԵՐ	
	ՀԱՍԱՐԱԿԱԿԱՆ ԿԱՌՈՒՑՊԱՏՄԱՆ ՀՈՂԵՐ	4.85
	ՍՊՈՐՏԱՅԻՆ ՕԲՅԵԿՏՆԵՐԻ (ՀԱՍԱՐԱԿԱԿԱՆ ԿԱՌՈՒՑՊԱՏՄԱՆ ՀՈՂԵՐ)	
	ԱՅԼ ՀՈՂԵՐ	6.93
	ԸՆԴՀԱՆՈՒՐ ՕԳՏԱԳՈՐԾՄԱՆ ՀՈՂԵՐ ՀԵՌՈՒՏԱՅԻՆ, ԳԱԶԱՄԱՐԱԿԱՅԻՆ	5.43
	ԸՆԴԱՄՈՒՆԸ	68.91
ԱՐԴՅՈՒՆԱԲԵՐՈՒԹՅԱՆ, ԸՆԴԵՐՁՈՒՑԱԳՈՐԾՄԱՆ ԵՎ ԱՅԼ ԱՐՏԱՐԿԱԿԱՆ ՆՇԱՆԱԿՈՒԹՅԱՆ ՕԲՅԵԿՏՆԵՐԻ ՀՈՂԵՐ		
	ԱՐԴՅՈՒՆԱԲԵՐԱԿԱՆ ՕԲՅԵԿՏՆԵՐԻ ՀՈՂԵՐ	2.36
	ԳՅՈՒՂՏՆՏԵՍԱԿԱՆ ԱՐՏԱՐԿԱԿԱՆ ՕԲՅԵԿՏԵՐԻ ՀՈՂԵՐ	11.77
	ԸՆԴԱՄՈՒՆԸ	14.13
ԷՆԵՐԳԵՏԻԿԱՅԻ ԿԱՊԻ,ՏՐԱՆՍՊՈՐՏԻ, ԿՈՄՈՒՆԱԼ ԵՎՔԱԿԱՌՈՒՑՎԱԾՔԵՐԻ ՀՈՂԵՐ		
	ԷՆԵՐԳԵՏԻԿԱՅԻ ՀՈՂԵՐ	0.03
	ԿՈՄՈՒՆԱԼ ՕԲՅԵԿՏԵՐԻ ՀՈՂԵՐ	4.05
	ԳԵՂԵՑԿՄԱՆՆ (ԿՈՄՈՒՆԱԼ ՕԲՅԵԿՏԵՐԻ ՀՈՂԵՐ)	
	ՏՐԱՆՍՊՈՐՏԻ ՕԲՅԵԿՏԵՐԻ ՀՈՂԵՐ	4.19
	ԸՆԴԱՄՈՒՆԸ	8.272
ԱՆՏԱՌԱՅԻՆ ՀՈՂԵՐ		
	ԱՆՏԱՌ	88.50
	ԹՓՈՒՐ	18.70
	ԸՆԴԱՄՈՒՆԸ	107.20
ՀԱՏՈՒԿ ՊԱՀՊԱՆԱՅԻՆ ՏԱՐԱԾՔՆԵՐԻ ՀՈՂԵՐ		
	ԳԵՂԵՑԿՄԱՆՆ (ԿՈՄՈՒՆԱԼ ՕԲՅԵԿՏԵՐԻ ՀՈՂԵՐ)	65.88
	ՊԱՏՍԱԿԱՆ ԵՎ ՄՇԱԿՈՒԹԱՅԻՆ ՀՈՂԵՐ	
	ԸՆԴԱՄՈՒՆԸ	65.88
ԳՅՈՒՂՏՆՏԵՍԱԿԱՆ ՆՇԱՆԱԿՈՒԹՅԱՆ ՀՈՂԵՐ		
	ՎԱՐԵԼԱՎՈՐ	775.54
	ՎԱՐԵԼԱՎՈՐ (ՅՈՒՐԻՀ)	
	ԲԱՑԱՍԱՅՆ ՏԵՂԱԿՈՒ	7.02
	ԽՈՏՀԱՐՔ	46.72
	ԱՐՈՏ	844.74
	ԱՅԼ ՀՈՂԱՏԵՍՔԵՐ	1226.75
	ԸՆԴԱՄՈՒՆԸ	2900.768
ՏՐԱՆՍԻ ՀՈՂԵՐ		
	ԼԵԶԵՐ	0.37
	ՏՐԱՆՍՓՈՐԵՐ	1.28
	ՀԻԴՐՈՏԵԽՆԻԿԱԿԱՆ, ՏՐԱՆՍՏԵՍԱՅԻՆ ԱՅԼ ՕԲՅԵԿՏԵՐԻ	0.46
	ԸՆԴԱՄՈՒՆԸ	2.11
ՊԱՏՍՏԱՐՈՒԹՅԱՆ ԵՎ ՄՇԱԿՈՒԹԻՆ ՀՈՂՇԱՐՔԱՅԻՆ ԳՈՏԻ		
	ՀՈՂՇԱՐՔԱՅԻՆ ՊԱՀՊԱՆԱԿԱՆ ԳՈՏԻ	
	ԿԱՌՈՒՑՊԱՏԱԿԱՆ ԿԱՐԳԱԿԱՐՈՒՄԱՅԻՆ ԳՈՏԻ	
	ԼԱՆԴՇԱՖՏԻ ՊԱՀՊԱՆԱԿԱՆ ԳՈՏԻ	
1	ՀՈՂՇԱՐՔԱՅԻՆ ՀԱՄԱՐԸ ԸՍՏ ՊԵՏ. ՑՈՒՑԱԿԻ**	
1*	ՆՊԱՏԱԿԱԼԻՍՆԵՐԻ ԱՅԼ ԼԵՆԻԱԼԻՈՒԹՅԱՆ ՀՈՂԵՐԻ ՏԱՐԱԾՔՈՒՄ ՏԵՂԱԿԱՑԱԾ ՀՈՂՇԱՐՔԱՅԻՆԵՐ	
ՏԱՐԱԾՔՈՒԹԵՐԻ ՀԱՄԱԼԻՐ ԳԼՈՒԱՁՈՒՄՈՎ		
	ԳՅՈՒՂՏՆՏԵՍԱԿԱՆ ԱՐՏԱԴՐԱԿԱՆ ՏԱՐԱԾՔԵՐԻ ՍԱԼԻՏՍԱՐԱՇՏԱԿԱՆ ԳՈՏԻ	
	ԲԱՐՁՐ ԼԱՐՍԱԼԻ ԷԼԵԿՏՐԱԿԱՌՈՒՑՈՒՄՆԱՅԻՆ ԳԾԻ ՊԱՀՊԱՆԱԿԱՆ ԳՈՏԻ	
	ԳԵՂԵՑԿԱՅԻՆ ՍԱԼԻՏԱՐԱՇՏԱԿԱՆ ԳՈՏԻ*	
	ԱՌԵՎԱՅԻՆ ՍԱԼԻՏԱՐԱՇՏԱԿԱՆ ԳՈՏԻ**	
	ԴՊՐՈՑՆԵՐ	
	ՀԱՆԴԻՍԱՊԵՏԱԿԱՆ ԴՊՐՈՑԻ ՍՊԱՍԱՐԿՄԱՆ ԳԱՐԱԿԻՐ (750 Մ)	
	ԳԵՂԵՑԿԱՅԻՆ ՍԱՀՄԱՆԱԿԻՉ	
	ԳԵՂԵՑԿԱՅԻՆԻՑ ՍԱԼԱՎԱՐՈՒՄ ԱՌԱՎԱՍԱԳԾԻՉ	
	ԳԵՂԵՑԿԱՅԻՆԻՑ ՊԼԱՆՏԱՅԻՆ Ծ ՕԳԱՆՈՒԹԻՆ /2 ՀԱՐԿ/	
ՊԱՅՄԱՆԱԿԱՆ ՆՇԱՆՆԵՐ (ԻՄԱՑԵԼԻՊԵԱԿԱՆ ԵՆԹԱԿԱՌՈՒՑՎԱԾՔԱՅԻՆ)		
	ԷԼԵԿՏՐԱԿԱՆ ԵՆԹԱԿԱՅԱՆ	
	ԲԱՐՁՐ ԼԱՐՍԱԼԻ ԷԼԵԿՏՐԱԿԱՌՈՒՑՈՒՄՆԱՅԻՆ ԳԾԻ	
	ՓԱԿԱԾ ԳԵՂԵՑԿԱՅԻՆ	
ՔԱՂԱՔԱՇԻՆԱԿԱՆ ԳՈՏԵՎՈՐՄԱՆ ՊԱՅՄԱՆԱԿԱՆ ՆՇԱՆՆԵՐ		
	ՊՏՂԱՌՈՒՅՍԱԿԱՆ ԿՈՌՈՂԱՅԼԵՐ	
3-3	ԿԱՐՄԱՆԱՅԻՆ ՀԱՏՎԱԾ	
	ԿԱՐՄԻՐ ԳԾԻ	
	ԿԱՌՈՒՑՊԱՏԱԿԱՆ ԿԱՐԳԱԿԱՐՈՒՄԱՅԻՆ ԳԾԻ	

*Ծնունդաբերի հոսքերի գեղեցիկացման սահմանապատվության գոտու տարածքում գտնվելու իրանցանկերով պայմանագրերով պայմանագրական միջոցառումների նպատակներում (պայմանագրել կանոնակարգառում):

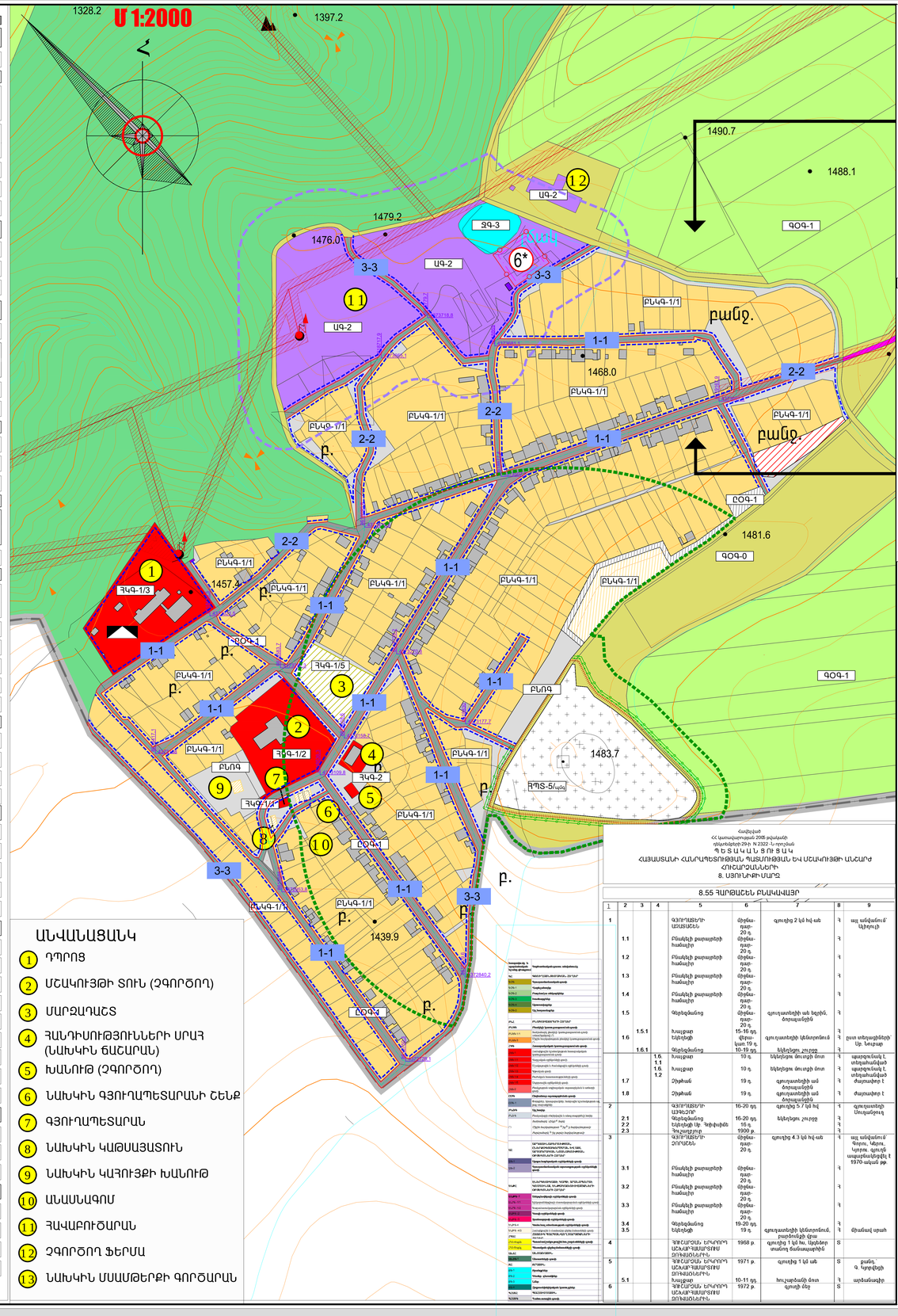

ԱՆՎԱՆԱՑԱՆԿ

1. ԴՊՐՈՑ
2. ՄՇԱԿՈՒԹԻ ՏՈՒՆ (ՉԳՈՐԾՈՂ)
3. ՄԱՐԶԱՀԱՇՏ
4. ՀԱՆԴԻՍՈՒԹՅՈՒՆՆԵՐԻ ՍՐԱՀ (ՆԱԽԿԻՆ ճՇՇԱՌԱՆ)
5. ԽԱՆՈՒԹ (ՉԳՈՐԾՈՂ)
6. ՆԱԽԿԻՆ ԳՅՈՒՂԱՊԵՏԱՐԱՆԻ ՇԵՆՔ
7. ԳՅՈՒՂԱՊԵՏԱՐԱՆ
8. ՆԱԽԿԻՆ ԿԱԹՍԱՑԱՏՈՒՆ
9. ՆԱԽԿԻՆ ԿԱՀՈՒՅՔԻ ԽԱՆՈՒԹ
10. ԱՆԱՍՆԱԳՈՄ
11. ՀԱՎԱՔՈՒԾԱՐԱՆ
12. ՉԳՈՐԾՈՂ ՖԵՐՄԱ
13. ՆԱԽԿԻՆ ՄՍԱՄԹԵՐՔԻ ԳՈՐԾԱՐԱՆ

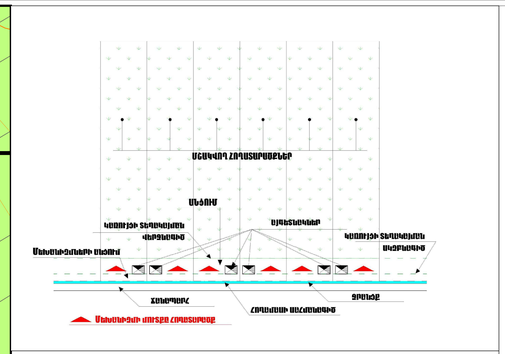

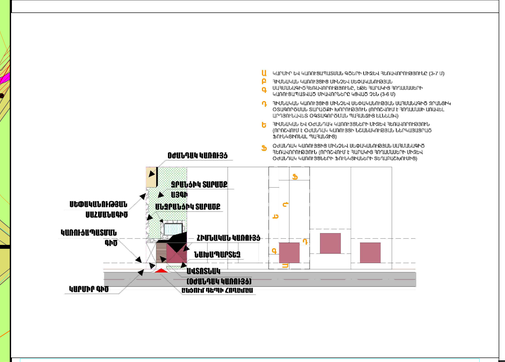

ՓՈՂՈՑՆԵՐԻ ԿՏՐՎԱԾՔՆԵՐ

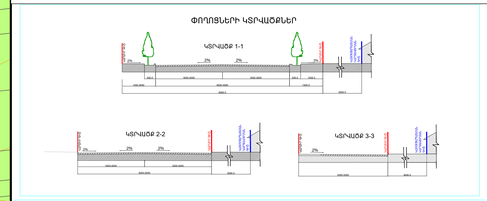

ԳՈՐԾԱՐԱԿԱՆ ԳՈՏԵՎՈՐՈՒՄ ԿԱՌԱՎԱՐՎՈՂ ՕԳՏԱԳՈՐԾՎՈՂ ՀՈՂԵՐԻ ՑԱՆԿ

| Հողատեսքի մաս. և պրոֆիլների կետերը պիկետներում | Մակերևույթի մակնիշը, հող | Գետաբեր լրացուցիչ ոռոգման ցանցերով, ստորգետնյա | Ոչգետաբեր (ստորգետնյա) ոռոգման ոչ մակնիշային ցանցերով, ոռոգ ջրերում կամ լրացուցիչ գետաբեր ոռոգման ցանցերով, ստորգետնյա | Ստանդարտացված ցանցերով, չլրացնի մակնիշային հեղեղատարից | Հողակլոր հոլոս հող, ստորգետնյա | Գետաբեր լրացուցիչ ոռոգման ջրատար հոլոս, ստորգետնյա | Ոչգետաբեր (ստորգետնյա) ոռոգման ոչ մակնիշային ոռոգման ջրերի հոլոս (ոչ մակնիշային) հեղեղատարում ջրերի հոլոս լրացուցիչ ոռոգման ոռոգման ոռոգման

ՀԱՅԱՍՏԱՆԻ ՀԱՆՐԱՊԵՏՈՒԹՅԱՆ ՍՅՈՒՆԻՔԻ ՄԱՐԶԻ ՄԻԿՐՈՇՐՋԱՆՈՒՄԸ ՀԱՄԱԿԱՐԳՎԱԾ ՏԱՐԱԾՔԱՅԻՆ ՊԼԱՆԱՎՈՐՄԱՆ ՆԱԽԱԳԻԾ

ՍՅՈՒՆԻՔԻ 2. ԳՈՐԻՍ ՀԱՄԱՅՆՔԻ ԽՆՋՈՐԵԿԻ ԲԼԱԿԱՎԱՅՐ. ԳՈՏԵՎՈՐՄԱՆ ՆԱԽԱԳԻԾ

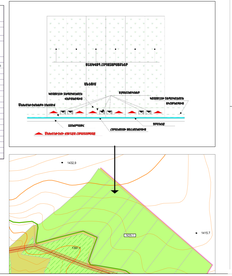

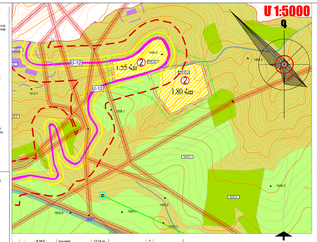

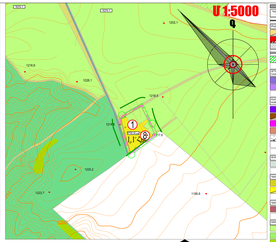

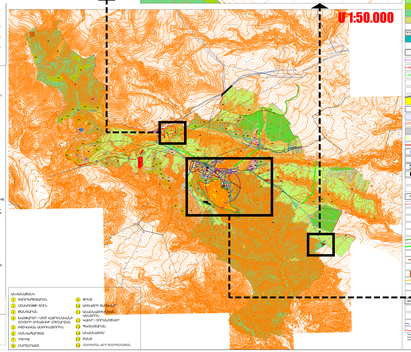

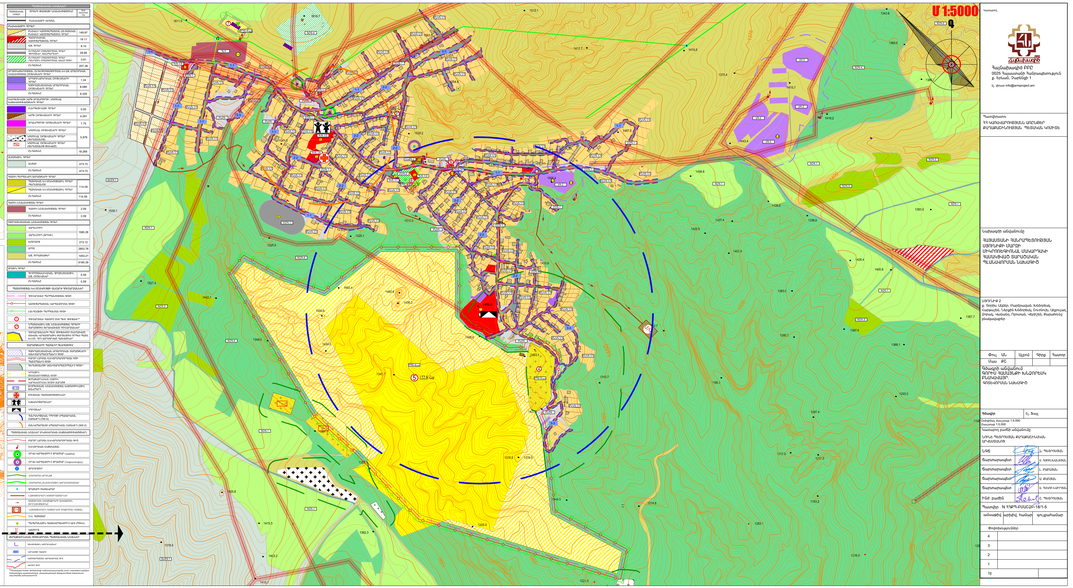

Հայաստանի Հանրապետություն
ՀԱՅԱՍՏԱՆԻ ՀԱՆՐԱՊԵՏԱԿԱՆ ՇԻՆԱՐԱՐԱԿԱՆ ԿԱՌՈՒՑՈՒՄ
Գլխավոր ճարտարապետ
Գլխավոր հատակագծող
Գլխավոր մասնագետ
Գլխավոր մասնագետ
Գլխավոր մասնագետ

ՀԱՅԱՍՏԱՆԻ ՀԱՆՐԱՊԵՏՈՒԹՅԱՆ ՍՅՈՒՆԻՔԻ ՄԱՐԶԻ ՄԻԿՐՈՌԵԳԻՈՆԱԼ ՄԱԿԱՐԴԱԿԻ ՀԱՄԱԿՑՎԱԾ ՏԱՐԱԾԱԿԱՆ ՊԼԱՆԱՎՈՐՄԱՆ ՆԱԽԱԳԻԾ

ՍՅՈՒՆԻՔ 2. ԳՈՐԻՍ ՀԱՄԱՅՆՔԻ ՆԵՐՔԻՆ ԽՆՁՈՐԵՍԿ ԲԼԱԿԱՎԱՅՐ. ԳՈՏԵՎՈՐՄԱՆ ՆԱԽԱԳԻԾ

Մ 1:10.000

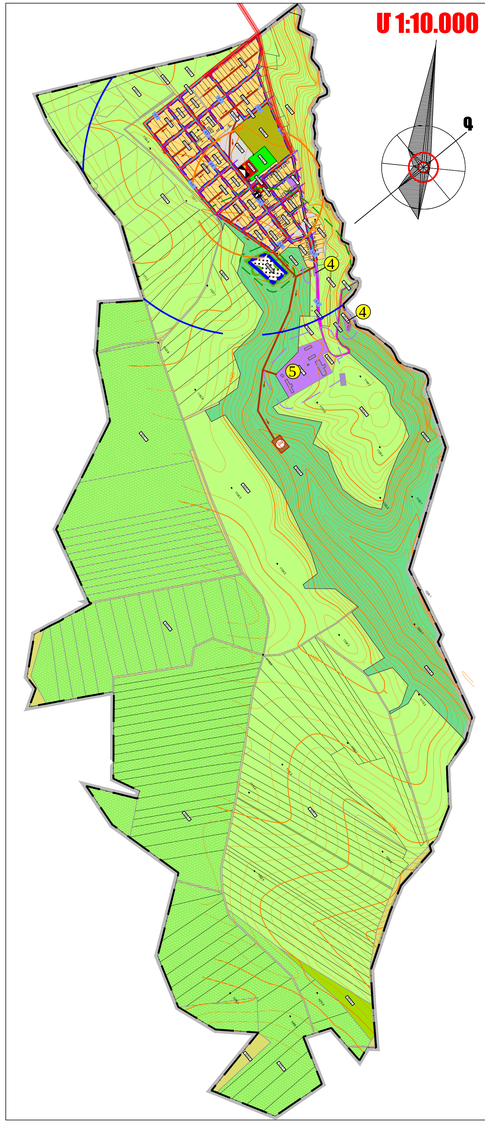

ԱՆՎԱՆԱՑՈՒՄՆԵՐ

1	ԳՅՈՒՂԱՊԵՏԱՐԱՆ
2	ԴՊՐՈՑ
3	ԱԱԼԱՊԱՐՏԵԶ
4	ԳՈՒՄԲ
5	ՖՇԻՐԱ

ՊԼԱՆԱՎՈՐԱԿԱՆ ՆՇՈՒՄՆԵՐ

ՊԼԱՆԱՎՈՐԱԿԱՆ ՆՇՈՒՄ	ՀՈՂԵՐԻ ՕԳՏԱԳՈՐԾՄԱՆ ՊԱՅՄԱՆՆԵՐԸ	ՀՈՂԻ ՏԱՐԱԾՔԱԿԱՆ (%)
	ԲԱԼԱԿԱՎԱՅՐԻ ՍԱՀՄԱՆ	
ԲԱԼԱԿԱՎԱՅՐԻ ՀՈՂԵՐ		
	ԲԱԼԱԿԵԼԻ ԿԱՌՈՒՑՔՊԱՏԱՍԽԱՆ (ՍԱՀՄԱՆՎԱԾ ԲԱԼԱԿԵԼԻ ԿԱՌՈՒՑՔՈՎ) ՀՈՂԵՐ	24.45
	ԲԱԼԱԿԵԼԻ ԿԱՌՈՒՑՔՊԱՏԻՎ) ՀՈՂԵՐ	0.80
	ՀԱՍԱՐԱԿԱՅԻՆ ԿԱՌՈՒՑՔՊԱՏԱՍԽԱՆ ՀՈՂԵՐ	4.62
	ԱՅԼ ՀՈՂԵՐ	7.00
	ԸՆԴԱՀՈՒՐ ՕԳՏԱԳՈՐԾՄԱՆ ՀՈՂԵՐ ՊԱՐՏԵԶՆԵՐ, ԳԱԼԱՐԻՔՆԵՐ	
	ԸՆԴՀԱՆՈՒՐ ՕԳՏԱԳՈՐԾՄԱՆ ՀՈՂԵՐ (ԿԱՌԱՎԱՐՄԱՆ ԿԱՆՉՎԱԾ ՏԱՐԱԾՔՆԵՐ)	0.90
	ԸՆԴԱՄԵՆԸ	37.77
ԱՐՏԱԴՐԱԿԱՆՈՒԹՅԱՆ, ԸՆԴԵՐԱԿՑԱԿԱՆՈՒՄՆ ԵՎ ԱՅԼ ԱՐՏԱԴՐԱԿԱՆ ԵՆԹԱԿԱՌՈՒՑՎԱԾՔՆԵՐԻ ՕԲՅԵԿՏԵՐԻ ՀՈՂԵՐ		
	ԳՅՈՒՂԱՏՆՏԵՍԱԿԱՆ ԱՐՏԱԴՐԱԿԱՆ ՕԲՅԵԿՏԵՐԻ ՀՈՂԵՐ	4.15
	ԸՆԴԱՄԵՆԸ	4.15
ԻՆԵՐԳԵՏԻԿԱՅԻՆ ԿԱՅՔԵՐԻ, ՏՐԱՆՍՖՈՐՄԵՐԻ, ԿՈՄՈՒՆԱԼ ԵՆԹԱԿԱՌՈՒՑՎԱԾՔՆԵՐԻ ՀՈՂԵՐ		
	ԻՆԵՐԳԵՏԻԿԱՅԻ ՀՈՂԵՐ	-
	ՏՐԱՆՍՖՈՐՄԵՐԻ ՕԲՅԵԿՏԵՐԻ ՀՈՂԵՐ	0.82
	ԿՈՄՈՒՆԱԼ ՕԲՅԵԿՏԵՐԻ ՀՈՂԵՐ	1.06
	ԿՈՄՈՒՆԱԼ ՕԲՅԵԿՏԵՐԻ ՀՈՂԵՐ(ԳԵՐԵԶՄԱՆ)	
	ԸՆԴԱՄԵՆԸ	1.88
ԳՅՈՒՂԱՏՆՏԵՍԱԿԱՆ ԵՆԹԱԿԱՌՈՒՑՔԻ ՀՈՂԵՐ		
	ՎԱՐԵԼԱԶՈՒՄ	473.92
	ՎԱՐԵԼԱԶՈՒՄ (ՅՈՐՈՒՄ)	
	ԲԱԶՄԱՄԱՅՆ ՍԿԱՎՄԿ, ԽԱՂՈՂՈՒՄ ԱՅԳԻ	3.52
	ԽՈՏՀԱՐՔ	2.92
	ԱՐՈՏ	87.42
	ԱՅԼ ՀՈՂԱՏԵՍԱԿԵՐ	11.81
	ԸՆԴԱՄԵՆԸ	579.59
ՋՐԱՅԻՆ ՀՈՂԵՐ		
	ԳԵՏԵՐ	0.09
	ՋՐՄԱՏԵՏԵԼԻԱԿԱՆ, ՋՐԱՏԵՏԵՍԱԿԱՆ ԱՅԼ ՕԲՅԵԿՏԵՐԻ	0.02
	ԸՆԴԱՄԵՆԸ	0.11
ՏԱՐԱԾՔԵՐԻՆ ՀԱՄԱԼԻՐ ԳԼԱՎՈՐՈՒՄ		
	ԳՅՈՒՂԱՏՆՏԵՍԱԿԱՆ ԱՐՏԱԴՐԱԿԱՆ ՏԱՐԱԾՔՆԵՐԻ ԱՍԼԱՏԱՐՄԱՆՑՊԱՆԵՐ ԳՈՏԻ	
	ԲԱՐՁՐ ԼԱՐՄԱՆ ԷԼԵԿՏՐԱԿԱՐՈՒՄԱՅԻՆ ԳԾԻ ՊԱՀՊԱՆԵՐ ԳՈՏԻ	
	ԳԵՐԵԶՄԱՆԱՅԻՆ ԱՍԼԱՏԱՐՄԱՆՑՊԱՆԵՐ ԳՈՏԻ*	
	ԴՊՐՈՑՆԵՐ	
	ԼԱՎԱՐԿՈՒՄՆԵՐ	
	ՋԼԱՎԱՐԿՈՒՄԱԿԱՆ ՊԻՐՈՒՅՑ ՄՊԱՍԱՐԿԱՅԻՆ ՇԱՌԱՎԻՂ (750 Ս)	
	ԱՍԼԱՊԱՐՏԵԶԵՐԻ ՄՊԱՍԱՐԿԱՅԻՆ ՇԱՌԱՎԻՂ (300 Ս)	
ՊԱՅՄԱՆԱԿԱՆ ԵՆԹԱԿԵՐ (ԻՆԺԵՆԵՐԱԿԱՆ ԵՆԹԱԿԱՌՈՒՑՎԱԾՔՆԵՐ)		
	ԲԱՐՁՐ ԼԱՐՄԱՆ ԷԼԵԿՏՐԱՊԱՐՈՒՄԱՅԻՆ ԳԾ	
	ՊԱՀՊԱՆԵՐԻ ՁԱՌԱՊՊԱՏՈՒՄ*	
	ՊԱՀՊԱՆԵՐԻ ԾԱՌԱՏԵԼՈՒՄ*	
	ԷԼԵԿՏՐԱԿԱՆ ԵՆԹԱԿԱՅԱՆ	
	ՆԱՎԱՏԵՍՈՒՂԻՆ ԿՈՂՈՒՄԸ ՄԱՐՏՈՒՆ ՄԱՐԴԻՆ, ԿԱՅԱՆ	
	ՆԱՎԱՏԵՍՈՒՂԻՆ ԿՈՂՈՒՄԱՍԱՆԴԵՐ	
	ՆԱՎԱՏԵՍՈՒՂԻՆ ՊԱՀՊԱՆՎՈՂ ԳՈՏԻ (ՊԳԿԳ)	
ՔԱՂԱՔԱՇԻՆԱԿԱՆ ԳՈՏԵՎՈՐՄԱՆ ՊԱՅՄԱՆԱԿԱՆ ՆՇՈՒՄՆԵՐ		
	ՊԱՀՊԱՆՎԱԾ ԿՈՂՈՒՄԱՍԱՆԴ	
1-1	ԿԱՐԱՎԱՅԻՆ ՃԱՆՄ	
	ԿԱՌՈՒՑԱՊԱՏՍԱԿ ԿԱՐԱՎԱՅՈՒՄ ԳԾ	
	ԿԱՐԱՎԱՅԻՆ ԳԾ	

ՓՈՂՈՑՆԵՐԻ ԿՏՐՎԱԾՔԵՐ

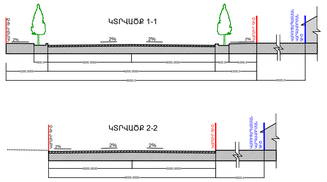

ԳՈՐԾԱՐԱՆԱՅԻՆ, ԳԱՂԱՓԱՐԵՐՈՒՄ ԿԱՌՈՒՑԱՊԱՏՍԱՆ, ՇԱՀԱԳՐՈՒԹՅՈՒՆԵՐ

Հողամասերից և որակներից կրկնվող պիտաքանակ	Մեկ հողամասերը մակերեսը, հա	Ինժեներական ենթակառուցվածքների տարածքը, տարածությունը, տոկոսը/տարածությունը	Սեղմորակի (տարածությունների) տարածքի մակերևույթի տարածքը, ստանդարտ տարածությունը, տարածությունը, տարածությունը	Ինժեներական ենթակառուցվածքների տարածքը, քառակուսի մետրերով, հանրագումարը	Հանրային թաղամասերի մակերևույթի մակերևույթը, տոկոսը/տարածությունը	Հանրային թաղամասերի թույլատրելի մակերևույթի մակերևույթը, տոկոսը/տարածությունը	Թույլատրելի տարածքների հիմնական մեկնաբանությունները (մեկնաբանություններ, տարածությունների հարաբերությունները, տարածության ինժեներական ենթակառուցվածքների (մեկնաբանություններ) հանրագումարը, ոչ հիմնական տարածություններ) տարածությունը, տարածությունը)
							հիմնական ոչ հիմնական
ԳՇ							
ԳՇ/Գ							
ԳՇ/Գ-1	43.972	-	-	կառուցապ	-	-	
ԳՇ/Գ-2	3.32	-	-	կառուցապ	-	-	
ԳՇ/Գ-3	2.92	-	-	կառուցապ	-	-	
ԳՇ/Գ-4	87.42	-	-	կառուցապ	-	-	
ԳՇ/Գ-5	11.81	-	-	կառուցապ	-	-	
ԲԿՇ							
ԲԿՇ/Գ							
ԲԿՇ/Գ-1/1	24.45	20% (=20% սեռեռնգների վերաբերմամբ)	40%-10%		1-2 վերգետնյա հարկ, 50% հնարավոր հարգել և նեղեռնգերը տեղադրվելու հնարավոր	0-4	50/50
ԸՆԴ							
ԸՆԴ/Գ	0.1306						
ԸՆԴ/Գ/1		80%	80%-20%	10% գետնատարածական կամ ստորգետնյան տեղադրանքի հաշվին		2-հարկ	80/20
ԸՆԴ/Գ/2		80%	80%-20%		10%	2-հարկ	80/20
ԸՆԴ/Գ/3	0.0484	80%	80%-20%		10%	2-հարկ	80/20
ԸՆԴ/Գ/4		80%	80%-20%		10%	2-հարկ	80/20
ԸՆԴ/Գ/5		80%	80%-20%		10%	2-հարկ	80/20
ԸՆԴ/Հ		100%		30%	-		80/20
ՀՕՊ							
ՀՕՊ/Հ	7			Ըստ սանմանների			
ՀՕՊ/Հ/1	0.9	7%	7%-20%		70%	1 հարկ	0.07
ԲԼԴՊ							
ԲԼԴՊ/Գ	4.62	-	-	-	-	-	-
ԱՀ							
ԱՀ/Հ	4.15	-	-	-	-	-	-
ԵՆԱԿ							
ԵՆԱԿ/Գ-1							
ԵՆԱԿ/Գ-1/1		80% (ինքնին գրվելիանվեր հանելը)	80%-20%		Ինժեներատարածության կոմունիկացիաների տեղադրվելիք հարցեր	ըստ տեղծնդրանվեր գրանցվելիք	
ԵՆԱԿ/Գ-1/2		80% (ինքնին գրվելիանվեր հանելը)	80%-20%		Ինժեներատարածության կոմունիկացիաների տեղադրվելիք հարցեր	ըստ տեղծնդրանվեր գրանցվելիք	
ԵՆԱԿ/Գ-2		80% (ինքնին գրվելիանվեր հանելը)	80%-20%		Ինժեներատարածության կոմունիկացիաների տեղադրվելիք հարցեր	ըստ տեղծնդրանվեր գրանցվելիք	
ԵՆԱԿ/Գ-3	0.82	հանձնակարգ տարածքերանվեր	հանձնակարգ տարածքերանվեր	հանձնակարգ տարածքերանվեր	ըստ տեղծնդրանվեր գրանցվելիք		
ԵՆԱԿ/Գ-4							
ԵՆԱԿ/Գ-4/3	1.0563		70%	70%-20%	10%		80/20
ՀԿՇ							
ՀԿՇ/Գ-հարկ		կառուցապ	-		Ըստ սանմանների	1 հարկ	0.05 95/5
ՀԿՇ/Գ-հարկ		կառուցապ	-		Ըստ սանմանների	1 հարկ	0.05 95/5
ԱՀ							
ԱՀ/Հ	0.09	-	-		կառուցապ		
	0.02	հանձնակարգ տարածքերանվեր	հանձնակարգ տարածքերանվեր		հանձնակարգ տարածքերանվեր		
ԳՇՏԲՀ							
ԳՇՏԲՀ/Գ			-				

Հողամասերի և որակներանվեր հրապարակների կրկնվող պիտաքանակ	Հողամասերանվեր գոտու անվանումը
ԳՇ	ԳԱՂԱՓԱՐԱՅԻՆ ՀՈՂԵՐԻ
ԳՇ/Գ	Գյուղատնտեսական գոտի
ԳՇ/Գ-1	Գյուղատնտեսություն
ԳՇ/Գ-2	Բազմամյա տնկարկերից
ԳՇ/Գ-3	Խոտհարքերից
ԳՇ/Գ-4	Պտղատուներից
ԳՇ/Գ-5	Մեկ հարաբերակցությամբ
ԲԿՇ	ՀԱՍԱՐԱԿԱՅԻՆ ԿԱՌՈՒՑԱՊԱՏՍԱՆ ԳՈՏԻ
ԲԿՇ/Գ	Հասարակական կառուցապատման գոտի
ԲԿՇ/Գ-1/1	Հասարակական բնակելի կառուցապատման գոտի (տնամերձ) (՝)
ԸՆԴ	Հասարակական կառուցապատման գոտի
ԸՆԴ/Գ	Ընդհանրական կենտրոնական հասարակական կառուցապատման գոտի
ԸՆԴ/Գ/1	Տարածքային գոտի
ԸՆԴ/Գ/2	Շրջանային և մասնավոր գոտի
ԸՆԴ/Հ	Պարկերի գոտի
ԸՆԴ/Հ/1	Բնակելի կառուցապատվածների գոտի
ԸՆԴ/Հ/2	Հասարակական գոտի
ԸՆԴ/Հ/3	Բնակելի կառուցապատվածների գոտի
ՀՕՊ	Հանրային օգտագործման գոտի
ՀՕՊ/Հ	Փողոցներ, հրապարակներ, հանրային կամ հանրային գոտի ոչ բաց տարածություններ
ՀՕՊ/Հ/1	Գետաբերձ, գերբնակիչ, ոչ կանգով տարածություններ
ԲԼԴՊ	Այլ հասկ
ԲԼԴՊ/Գ	Բնակչության ինժեներական և սոցիալական հասկ

Հողամասերանվեր գոտու անվանումը	
ԱՀ	ԱՐՏԱԴՐԱԿԱՆՈՒԹՅԱՆ, ԸՆԴԵՐԱԿՑԱԿԱՆՈՒՄՆԵՐԻ, ԵՎ ԱՅԼ ԱՐՏԱԴՐԱԿԱՆ, ԵՆԹԱԿԱՌՈՒՑՎԱԾՔՆԵՐԻ ՕԲՅԵԿՏԵՐԻ ՀՈՂԵՐ
ԱՀ/Հ	Գյուղատնտեսական արտադրության գծերանվեր գոտի
ԵՆԱԿ	ԷԼԵԿՏՐԱԿԱՅԱՆ, ԿԱՊԻՆ, ՏՐԱՆՍՖՈՐՄԵՐԻ, ԿՈՄՈՒՆԱԼ ԵՆԹԱԿԱՌՈՒՑՎԱԾՔՆԵՐԻ ՕԲՅԵԿՏԵՐԻ ՀՈՂԵՐ
ԵՆԱԿ/Գ-1	Ենթակայանների գծերանվեր գոտի
ԵՆԱԿ/Գ-1/1	Ենթակայանների մասնավորության գծերանվեր գոտի
ԵՆԱԿ/Գ-1/2	Գազատուրբինային գծերանվեր գոտի
ԵՆԱԿ/Գ-2	Կապի գծերանվեր գոտի
ԵՆԱԿ/Գ-3	Ջրատարների գծերանվեր գոտի
ԵՆԱԿ/Գ-4	Կոմունալ անհատական գծերանվեր գոտի
ԵՆԱԿ/Գ-4/3	Հանձնակարգ և մասնավոր գծերանվեր գոտի
ՀՊԳՀ	ՀՏՏԵՐԻ ԿԱՌԱՎԱՐՄԱՆ ՕԲՅԵԿՏԵՐԻ ՀՈՂԵՐ
ՀՊԳՀ/Գ-հարկ	Պատասխանվելիքներ թույլեր հաշվարկների գոտի
ՀՊԳՀ/Գ-հարկ	Պետական գիտակրանների գոտի
ԱՀ	ԱՐՏԱԴՐԱԿԱՆ
ԱՀ/Հ	Հանձնակարգ գծերանվեր
	Գյուղատնտեսության կառույցներ
ԳՇՏԲՀ	ԳՂԱՓԱՐԱՅԻՆ ՀՈՂԵՐԻ
ԳՇՏԲՀ/Գ	Պահանջատիպ գոտի

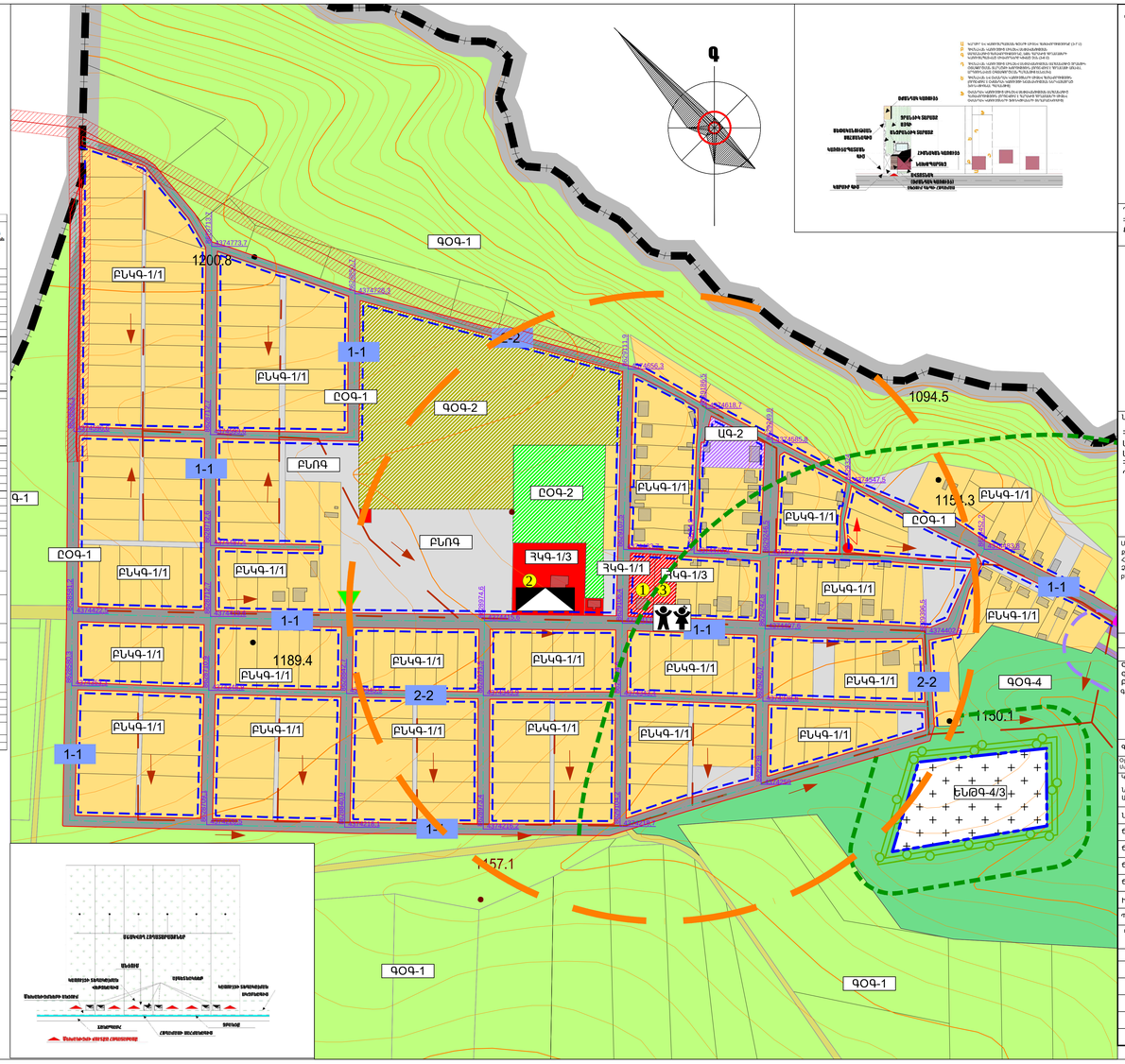

Կազմող

Հայմախագիծ ԲԲԸ
0025 Հայաստան Հանրապետություն
ք. Երևան, Ֆրանսիայի 1
էլ. փոստ info@armproject.am

Պատվիրատու
ՀՀ ԿԱՌԱՎԱՐՈՒԹՅԱՆ ԱՐՀԵՍՏԻ ՔԱՂԱՔԱՇԻՆՈՒԹՅԱՆ ՊԵՏԱԿԱՆ ԿՈՄԻՏԵ

Նախագծի անվանումը
ՀԱՅԱՍՏԱՆԻ ՀԱՆՐԱՊԵՏՈՒԹՅԱՆ ՍՅՈՒՆԻՔԻ ՄԱՐԶԻ ՄԻԿՐՈՌԵԳԻՈՆԱԼ ՄԱԿԱՐԴԱԿԻ ՀԱՄԱԿՑՎԱԾ ՏԱՐԱԾԱԿԱՆ ՊԼԱՆԱՎՈՐՄԱՆ ՆԱԽԱԳԻԾ

ՍՅՈՒՆԻՔ 2
գ. Գորիս, Աղջեր, Բարձրավան, Խնձորեսկ, Հարթաշեն, Խեղբեկ Խնձորեսկ, Հուսաշեն, Լեռնուպար, Ծորակ, Վանանց, Որոտան, Վերին Հնդ, Բարձունք ինքնակամներ

Փուլ	Անս	Աշխատ	Գիրք	Գլխագիր
Մասս	ԲԸ			

Գծագրի անվանումը
ԳՈՐԻՍ ՀԱՄԱՅՆՔԻ ՆԵՐՔԻՆ ԽՆՁՈՐԵՍԿ ԲԼԱԿԱՎԱՅՐ. ԳՈՏԵՎՈՐՄԱՆ ՆԱԽԱԳԻԾ

Գծագիր | Էլ. Ֆայլ

Օրիգինալ մասշտաբ 1:2.000
Մասշտաբ 1:10.000

Կազմողի ազգանունը անվանումը
ԼՈՒԻԶ ՊԵՏՐՈՍՅԱՆ ՔԱՂԱՔԱՇԻՆԱԿԱՆ ԱՐՀԵՍՏԱՆՈՑ

ՆԳԵ		Լ. ՊԵՏՐՈՍՅԱՆ
Ճարտարապետ		Ա. ԳԵՎՈՐԿՅԱՆ
Ճարտարապետ		Լ. ԲԱԲԱՅԱՆ
Ճարտարապետ		Ա. ՔԱՐԱՅԻ
Ճարտարապետ		Ա. ԽԱՉԻՆ-ԼԱՐԻՍԱ
ԻԳԴ. ղեկավար		Հ. ՊԵՏՐՈՍՅԱՆ

Պայմանագիր N ՀՀՔՊՊ-ԲՍԶԸԸ-18/1-5

Ամսաթիվ	Խմբագիր	Համաձայն	Գրադյուհամաձայն

Փոփոխությունները

4	
3	
2	
1	
Էջ	

ՀԱՅԱՍՏԱՆԻ ՀԱՆՐԱՊԵՏՈՒԹՅԱՆ ՍՅՈՒՆԻՔԻ ՄԱՐԶԻ ՄԻԿՐՈՌԵԳԻՈՆԱԼ ՄԱԿԱՐԴԱԿԻ ՀԱՄԱԿՑՎԱԾ ՏՈՒՐԱԶՆԱԿԱՆ ՊԼԱՆԱՎՈՐՄԱՆ ՆԱԽԱԳԻԾ

ՍՅՈՒՆԻՔ 2. ԳՈՐԻՍ ՀԱՄԱՅՆՔԻ ՔԱՂԱՔԱՇՈՒՆՉ ԲՆԱԿԱՎԱՅՐ. ԳՈՏԵՎՈՐՄԱՆ ՆԱԽԱԳԻԾ

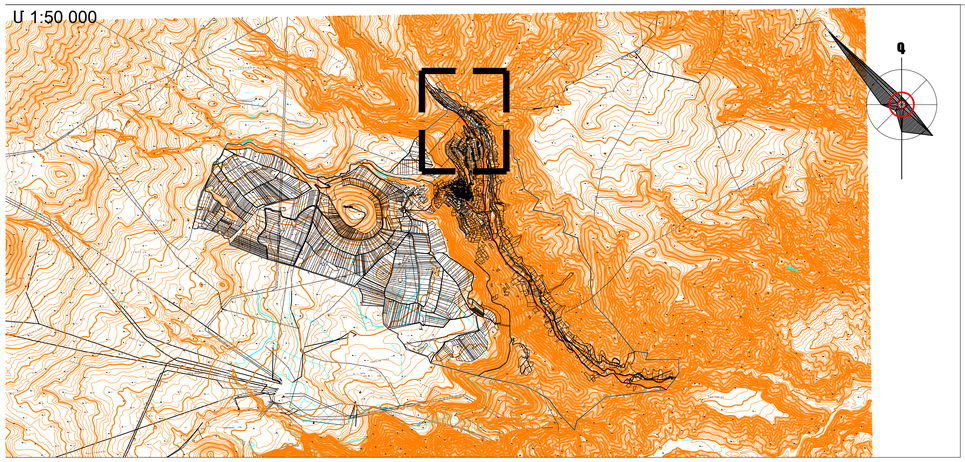

ԱՆՎԱՆԱՑԱՆԿ

1. ԳՈՐԻՍ
2. ԽՈՌԱՆՈՒՄ/ՑՈՐԵԼԻ ԶՅՍՄԱՆ ԿԵՏ
3. ՊԱՀԵՍՏԵՐ/ՓԱՅՏԱՍՈՒԵԼԱՎԱՆ/ՉԳՈՐԾՈՂ
4. ՍՊԱՌՈՒՄՈՒՄ/ՉԳՈՐԾՈՂ
5. ԱՆԱՍՆԱԳՈՒՄ
6. ԳՅՈՒՂԱՊԵՏԱՐԱՆ
7. ՄՇԱԿՈՒՅԹԻ ՏՈՒՆ
8. ՓՈՍՏ
9. ԽԱՆՈՒԹ
10. ՓԱԿ ԳԵՐԵԶՄԱՆՈՑ
11. ՍԱՆԱՍԼԱԳՈՒՄ
12. ՍԻԼՈՍԻ ԶՈՐ
13. ԱՆԱՍՆԱԳՈՒՄ/ՉԳՈՐԾՈՂ
14. ԱՎԱԶԱՆԱԼԱՆ/ՇՀԱԼԱԳՈՐԾՈՂ
15. ՇԻՆՈՒԹՅԱՅԻ ՕԳՆԱԿԱԿԱՅԱՆ
16. ՀԻՆ ԳՅՈՒՂԱՏԵՂԻ «ՔԱՂԱՔՈՒՆՉ» ՔԱՂԱՅԻՆԵՐԻ ՀՈՒՇԱՐԺԱԿԱՆԵՐԻ ՑՈՒՑԱԿՈՎ ՀԱՍԱՐ 3,4,5,6 ,7,8,9,10,11,12,13,14,15,16,17,18,19,20,21,22, 23,25,26)

ՓՈՂՈՑՆԵՐԻ ԿՏՐԱԾՔՆԵՐ

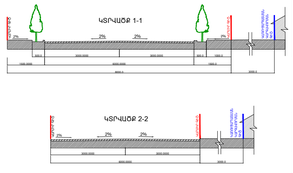

ԳՈՐԾԱՌՆԱԿԱՆ ԳՈՏԻՆԵՐՈՒՄ ԿԱՌՈՒՑԱՊԱՏԱՄԱՆ ՀԱՇՎԱՐՈՒՇԻՉՆԵՐԸ

Հողակտորամաս և պայմանական հշան գծագրում	Հողակտորի մակերես, հա	Կառուցապատման առկիրք, առավելագույնը	Անբարենպաստ (սպառնալիքային) տարածքների մակերեսի տեսակ, այդ թվում կառուցապատման սահմանը, առավելագույնը	Կանաչապատման տեսակ, ջրային մակերեսներ, ճանապարհներ	Հարկայնություն առավելագույնը	Կառուցապատման խտություն, առավելագույնը	Թույլատրելի օգտագործման հիմնական և ոչ հիմնական (ուղեկցող) ձևերի կառուցապատման մակերեսների հարաբերություն, տեսողական արտահայտմամբ (հիմնական ներգծագրերը, ոչ հիմնականը առավելագույնը)	
							հիմնական	ոչ հիմնական
ԳՀ								
ՁՕԳ-1	695,24	-	-	գնահատված	-	-		
ՁՕԳ-2	140,6743	-	-	գնահատված	-	-		
ՁՕԳ-3	80,39	-	-	գնահատված	-	-		
ՁՕԳ-4	280,01	-	-	գնահատված	-	-		
ՁՕԳ-5	534,43	-	-	գնահատված	-	-		
ԲԼ2								
ԲԼԿԳ								
ԲԼԿԳ-1/1	47,1347	20% (=20% սեռնամասային շինություններ)	40%+10%	50%	1-2 վերգետնյա հարկ (նկատվածին հարկի և ձեղնահարկի հնարավորությունը)	0.4	50/50	
ԲԼԿԳ-3	3,5241	40% (վերգետնյա/ստորգետնյա պրոյեկցիաներում մինչև 60%)	40%+10% (վերգետնյա/ստորգետնյա պարկերներում)	50% (վերգետնյա/ստորգետնյա պարկերներում)	4-5 վերգետնյա հարկ, (նկատվածին հարկի և ձեղնահարկի հնարավորությունը)	0.8/1.2 (վերգետնյա/ստորգետնյա պարկերներում)	75/25	
			60%+10%)	30%)		1.6)		
ՀԿԳ								
ՀԿԳ-1	0,5777							
ՀԿԳ-1/1	0,04424	80%	80%-20%	10% (նկատվածանասնաբուծական կամ բուսաբուծական մակերեսների հաշվին)		0.2.արդ	80/20	
ՀԿԳ-1/2		80%	80%-20%	10%		0.2.արդ	80/20	
ՀԿԳ-1/3	0,9406	80%	80%-20%	10%		0.2.արդ	80/20	
ՀԿԳ-2	2,4815	100%	30%	-	-		80/20	
ԽԿԳ								
ԽԿԳ-1	0,02	35%	35%-25%	40%			80/20	
ՁՕԳ								
ՁՕԳ-1	10,27	-	-	Չի սահմանվում				
ԲԼԴԳ								
ԲԼԴԳ	25,9415	-	-	-	-	-	-	
ԱԶ								
ԱԳ-2	6,2072		-					
ԱԳ-4	3,66	60%-ից 80%	60%-ից 80% -20%	20% -0%	բուսակազմության պահպանվելու			
ԵԼՔԶ								
ԵԼՔԳ -1								
ԵԼՔԳ -1/1	0,6	80% (նկատվածի օրշկանների համար)	80%-20%	Կանաչապատումն ունի կառուցապատման սահման նախագծումն տալու դեպքում	բուսակազմության պահպանվելու			
ԵԼՔԳ -2	0,024	80% (նկատվածի օրշկանների համար)	80%-20%	Կանաչապատումն ունի կառուցապատման սահման նախագծումն տալու դեպքում	բուսակազմության պահպանվելու			
ԵԼՔԳ -3	40,22	համամասնությունը առաջադրանքի	համամասնությունը առաջադրանքի	համամասնությունը առաջադրանքի	բուսակազմության պահպանվելու			
ԵԼՔԳ -4/3	1,447	70%	70%-20%	10%			80/20	
ՀԳՏԶ								
ՀԳՏ-3/հնգ		40%	40%-10%	50%	վերգետնյա հարկերի		80/20	
ՀԳՏ-4/պտկ	35,1617	գնահատված	-	Չի սահմանվում	1 հարկ	0.05	95/5	
ՀԼՀ								
ՀԼԳ	9,44	համամասնությունը առաջադրանքի	համամասնությունը առաջադրանքի	համամասնությունը առաջադրանքի			համամասնությունը առաջադրանքի	
ԱԼՏԳ-1	38,28	-	-	գնահատված				
ԱՀ								
ՁԳ-1	1,51	համամասնությունը առաջադրանքի	համամասնությունը առաջադրանքի	համամասնությունը առաջադրանքի				
ՁԳ-2	10,53		-	գնահատված				
ՁԳ-4	0,18	համամասնությունը առաջադրանքի	համամասնությունը առաջադրանքի	համամասնությունը առաջադրանքի				

Հաստատված
«Հանրապետության 2005 թվականի դեկտեմբերի 29-ի N 2322-Ն որոշման
Պ Ն Տ Ա Կ Ա Ն Ս Ղ Ի Ն Ք Ա Կ
ՀԱՅԱՍՏԱՆԻ ՀԱՆՐԱՊԵՏՈՒԹՅԱՆ ԵՎ ՄՇԱԿՈՒՅԹԻ ԱՆՇԱՐԺ ՀԻՇԵՑՈՒՄՆԵՐԻ
8. ԱՅԵՐԻՄԻՆ ՄԱՍԻՆ

8.110 ՔԱՂԱՔՈՒՆՉ ԲՆԱԿԱՎԱՅՐ

1	2	3	4	5	6	7	8	9
1				ԲԼԱԿԵԼԻ ՏԻՊԸ (ԱՌՈՒՏ ՏԻՊԸ)	19 դ. վերջ	գլուխը 9 կմ հեռ. «Ինոսանի ձորը»-ում, հետաքրքիր գնահատելի ձևավորումներ աջ ափին, հին քարտախիտ գյուղի անամոսնցների տարածքում	S	երկխոսկ
2				ԲԼԱԿԵԼԻ ՏԻՊԸ (ԱՀՈՒՇԻ ՏԻՊԸ)	19-20 դդ.	գլուխը 8 կմ հվ. «Կատարամա» ձորի բարձրադիր ճանապարհի աջ ափին, հին քարտախիտ գյուղի անամոսնցների տարածքում	S	երկխոսկ
3				ԲԼԱԿԵԼԻ ՔԱՐԵՐ	Միջնադար-դար.-19դ.	գյուղի հվ-ան եզերքին	Ղ	Միապատի
4				ԲԼԱԿԵԼԻ ՔԱՐԵՐ	Միջնադար-դար.-19դ.	գյուղի հս-ան կոլտնտ. Գորիս ֆերմերային ճանապարհի աջ կողմում	Ղ	Միապատի է, մուտքի շրջանակը շարված է սրբատաշ քարերով
5				ԲԼԱԿԵԼԻ ՔԱՐԵՐ	Միջնադար-դար.-19դ.	գյուղի հս-ան մասում, Գորիս ֆերմերային ճանապարհի աջ կողմում	Ղ	Միապատի է, մուտքի շրջանակը շարված է սրբատաշ քարերով
6				ԲԼԱԿԵԼԻ ՔԱՐԵՐ	Միջնադար-դար.-19դ.	գյուղի հս-ան մասում, Գորիս ֆերմերային ճանապարհի աջ կողմում	Ղ	Միապատի է, մուտքի շրջանակը շարված է սրբատաշ քարերով
7				ԲԼԱԿԵԼԻ ՔԱՐԵՐ	Միջնադար-դար.-19դ.	գյուղի հս-ան մասում, Գորիս ֆերմերային ճանապարհի աջ կողմում	Ղ	Միապատի
8				ԲԼԱԿԵԼԻ ՔԱՐԵՐ	Միջնադար-դար.-19դ.	գյուղի հս-ան մասում, Գորիս ֆերմերային ճանապարհի աջ կողմում	Ղ	Միապատի
9				ԲԼԱԿԵԼԻ ՔԱՐԵՐ	Միջնադար-դար.-19դ.	գյուղի հվ հեղեղ	Ղ	հս կողմում կան նաև շարված սրբատաշ քարեր ճանապարհին 1
10				ԲԼԱԿԵԼԻ ՔԱՐԵՐ	Միջնադար-դար.-19դ.	գյուղի հվ-ան եզերքին	Ղ	Մուտքը քարապատված է նամակնանգ
11				ԲԼԱԿԵԼԻ ՔԱՐԵՐ	Միջնադար-դար.-19դ.	գյուղի հվ-ան եզերքին	Ղ	Մուտքի քարակիրը կանգուր սրբատաշ բարձակոթ է
12				ԲԼԱԿԵԼԻ ՔԱՐԵՐ	Միջնադար-դար.-19դ.	գյուղի սամ քարի եզերքին	Ղ	Միապատի
13				ԲԼԱԿԵԼԻ ՔԱՐԵՐ	Միջնադար-դար.-19դ.	գյուղի սամ քարի եզերքին	Ղ	Միապատի
14				ԲԼԱԿԵԼԻ ՔԱՐԵՐ	Միջնադար-դար.-19դ.	գյուղից մոտ 500 մ հվ	Ղ	երկսանի է, մուտքի շրջանակը շարված է սրբատաշ բարձակոթ
15				ԲԼԱԿԵԼԻ ՔԱՐԵՐ	Միջնադար-դար.-19դ.	գյուղից 800 մ հվ-ան	Ղ	երկսանի
16				ԲԼԱԿԵԼԻ ՔԱՐԵՐ	Միջնադար-դար.-19դ.	գյուղից 1 կմ հվ	Ղ	Միապատի
17				ԲԼԱԿԵԼԻ ՔԱՐԵՐ	Միջնադար-դար.-19դ.	գյուղից 1 կմ հվ	Ղ	երկսանի
18				ԲԼԱԿԵԼԻ ՔԱՐԵՐ	Միջնադար-դար.-19դ.	գյուղից 1 կմ հվ	Ղ	Միապատի
19				ԲԼԱԿԵԼԻ ՔԱՐԵՐ	Միջնադար-դար.-19դ.	գյուղից 1 կմ հվ-ան	Ղ	Միապատի է, մուտքի շրջանակը շարված է սրբատաշ քարերով
20				ԲԼԱԿԵԼԻ ՔԱՐԵՐ	Միջնադար-դար.-19դ.	գյուղից 1 կմ հվ-ան	Ղ	Միապատի է, թարգմանով
21				ԲԼԱԿԵԼԻ ՔԱՐԵՐ	Միջնադար-դար.-19դ.	գյուղից 1 կմ հվ-ան	Ղ	Մուտքով Միապատի է, մուտքի շրջանակը շարված է սրբատաշ բարձակոթ
22				ԲԼԱԿԵԼԻ ՔԱՐԵՐ	Միջնադար-դար.-19դ.	գյուղից 1 կմ հվ-ան	Ղ	երկսանի է, մուտքի հատակները շարված է բազալտի հարթ քարերով
23				ԲԼԱԿԵԼԻ ՔԱՐԵՐ	Միջնադար-դար.-19դ.	գյուղից 1 կմ հվ-ան	Ղ	Միապատի է, մուտքի հատակները շարված բարձակոթ է
24				ԲԼԱԿԵԼԻ ՔԱՐԵՐ	18-20 դդ.	գյուղից 8 կմ հվ-ան, «Ինոսանի ձորը»-ում, հին քարտախիտ գյուղի անամոսնցների տարածքում	Ղ	Միապատի
25				ԲԼԱԿԵԼԻ ՔԱՐԵՐԻ ԵՎ ՀԱՎԱՆԻ	Միջնադար-դար.-19դ.	գյուղից 1 կմ հվ-ան	Ղ	իրար կից 3 քարապոր են են, մուտքերի շրջանակները շարված են սրբատաշ բարձակոթով
26				ԲԼԱԿԵԼԻ ՔԱՐԵՐԻ ԵՎ ՀԱՎԱՆԻ	Միջնադար-դար.-19դ.	գյուղից 1 կմ հվ	Ղ	իրար կից 3 քարապոր են են, մուտքերը կամարաձև շարված բարձակոթով
27				ԳՅՈՒՂԱՏԵՂԻ	17-18 դդ.	գյուղից 8 կմ հվ-ան, Կատարամա գետի աջ ափին	Ղ	երկսանի է
28				ԳՅՈՒՂԱՏԵՂԻ ԵԿԵՂԵՑԻ	10-18 դդ.	գյուղից 3 կմ հս-ան, «Մեղրի ձոր» գետ 500 մ հվ-ան	Ղ	տարածքում նկատելի են հնագույն հետքեր
	28.1			Գնդեղբակնոց հասքատ	10-18 դդ.	գյուղամայրից հվ-ան մասում	Ղ	երկսանի է սարդոցքով, ընկած սարդոցքով է, ընկած
		28.1.1		հասքատ	10-11 դդ.		Ղ	
		28.1.2		հասքատ	12 դ.		Ղ	
		28.1.3		հասքատ ՊԱՐԱՐԱՆԱՐԱՆԸ	14-15 դդ. Ք.ա. 1 հազ.	գյուղից 3 կմ հս-ան, «Մեղրի ձոր» գետ 500 մ հվ-ան, Մեղրիս գյուղատնտես-ների հս եզերքին	Ղ	
30				ՊԱՐԱՐԱՆԱՐԱՆԸ	Ք.ա. 1 հազ. 1679 թ.	գյուղից 4 կմ հս-ան «Մեղրի ձոր» գետ 500 մ հվ-ան	Ղ	
31				ԵԿԵՂԵՑԻ ԵՎ ԳՆԴԵՂԲԱԿՆՈՑ հասքատ	17-20 դդ. 15-16 դդ.	գյուղամայրից հվ-ան մասում	Ղ	նեռանալ բարդիով
	31.1					մեծերքեղ շուրջը	Ղ	աստիճան է
	31.2					ճանապարհ, Մուտքը ունի 5 աստիճան է մեծերքեղ, հվ ճանապարհ, Մուտքը ունի	Ղ	
	31.3				16-17 դդ.	ճանապարհ, Մուտքը աջ գյուղի հս-ան եզերքին	Ղ	
32				«ԵՐԵՎԱՆԻ ԵՎ ՄՈՍԿՎԱ ՇՈՒՊԵՐԻ ԱՌՈՒՆԻ»	1376 թ.		Ղ	սեռապլան է, վերազան սասանի-բազալտակոմկով
33					12-13 դդ.	գյուղից 8 կմ հվ, Կատարամա գետի ձախ ափին, «Ինոսանի ձոր» գետ-ում, հին քարտախիտ գյուղի անամոսնցների տարածքում	Ղ	բարդի լարվան ելեկտրական գծի պլանային գոտի
34				Կայմերոց	20 դ. սկիզբ	գյուղից 8 կմ հվ, Կատարամա գետի ձախ ափին, հին քարտախիտ գյուղի անամոսնցների տարածքում	S	գազերի սանդ-սարքերի գոտի (10 մ)
35 *				Կայմերոց	1930 թ.	գյուղից 4 կմ հս-ավել, Գորիս-Կիրանցի հին ճանապարհին, հեծելազարի վրա	S	գազերի սանդ-սարքերի գոտի (10 մ)
36 *				ԳԼՈՒԽ	19 դ.	գյուղից 8 կմ հվ, Կատարամա գետի ձախ ափին, «Ինոսանի շտաբ»-ում, հին քարտախիտ գյուղի անամոսնցների տարածքում, Նրանցից մեկը գրանցված է ազգ.	S	նավամարտերի գոտի
39				ԳԼՈՒԽ, (ՀԻՆ ԳԵՂ ԳԼՈՒԽ)	19-20 դդ.	գյուղից 8 կմ հվ, Կատարամա գետի ձախ ափին, հին քարտախիտ գյուղի անամոսնցների տարածքում	S	նավամարտերի գոտի
40				ԳԼՈՒԽ, (ԱՅՆՊԻՍԻ ԳԼՈՒԽ)	19 դ.	գյուղից 8 կմ հվ, Կատարամա գետի ձախ ափին, «Ինոսանի» ձորում, հին քարտախիտ գյուղի անամոսնցների տարածքում	Ղ	երկսանի, երկրորդ հատակը շրջանակի ստուգում
	40.1			Սնամամ գնդեղ.	19 դ.		Ղ	ունի 1.5 մ տարողությամբ 3 կատար
41				ԳԻՐՔՈՐ ԵՎ ԱՇԽԱՐՀԱԳՈՒՅՆԻ ՍՊԻՏԱԿԱՎՈՐԻՉ ՍԻՐԱՆՈՑԻ ԱՌՈՒՆԻ ԱՇԽԱՐՀԱԳՈՒՅՆ	1988 թ.	գյուղի սամ մասում	S	
	41.1				1994 թ.		S	թեմատիր հասքատ է
42					1902 թ.	գյուղի հեմոդրոմում	Ղ	գյուղի հին ոչարդի լեռնշղթայի վերջին գագաթը, Լատ՝ Գորգոնի գնդա-հատուստ Նոսքեց Մաստրոյ Մաստրոյ
	42.1			Գնդեղբակնոց	10-15 դդ.	դարդոի բարձում	Ղ	ամբիոնը է դարդոի տարածքը բաժանելով բարձ-կանգնելու ժամանակով
		42.1.1		հասքատ	12 դ.	գնդեղբակնոցում	Ղ	կիսով լայն հորի մեջ է ամբիոնը, է տարածքը բաժանելով բարձկանգնելիս. Ամբիոնը գրանցված պահպանվում են նշանագիր
	42.2			Դանդարանանդասար	Ք.ա. 2 հազ. մեջտ-է հազ.	դարդոի տարածքում	Ղ	
43				ՅՈՒՆԻԼ	1886 թ.	Ամբարհոմց գնդակի և Կատարամա գետի միախառնման նեղան վայրում, «Ինոսանի ձոր» գետում	Ղ	
44				ՅՈՒՆԻՍԻՈՅՆ	16-17 դդ.	գյուղից 8 կմ հվ-ան, «Ինոսանի ձոր» գետ-ում, Կատարամա գետի ձախ ափին	Ղ	տարածքը գրանցված է
45				ՅՈՒՆԻՍԻՈՅՆ	18-19 դդ.	գյուղից 4.3 կմ հվ, Գորիս-Կապան ճանապարհից աջ	Ղ	
46				ՅՈՒՆԻՍ	18-19 դդ.	գյուղից 8.5 կմ հվ-ան, Կատարամա գետի աջ ափին, Գորիս-Դաստակերտ ճանապարհից աջ	Ղ	մաքրանցիոտ է

* Դուշարձանները գտնվում են բնակավայրի տարածքից դուրս

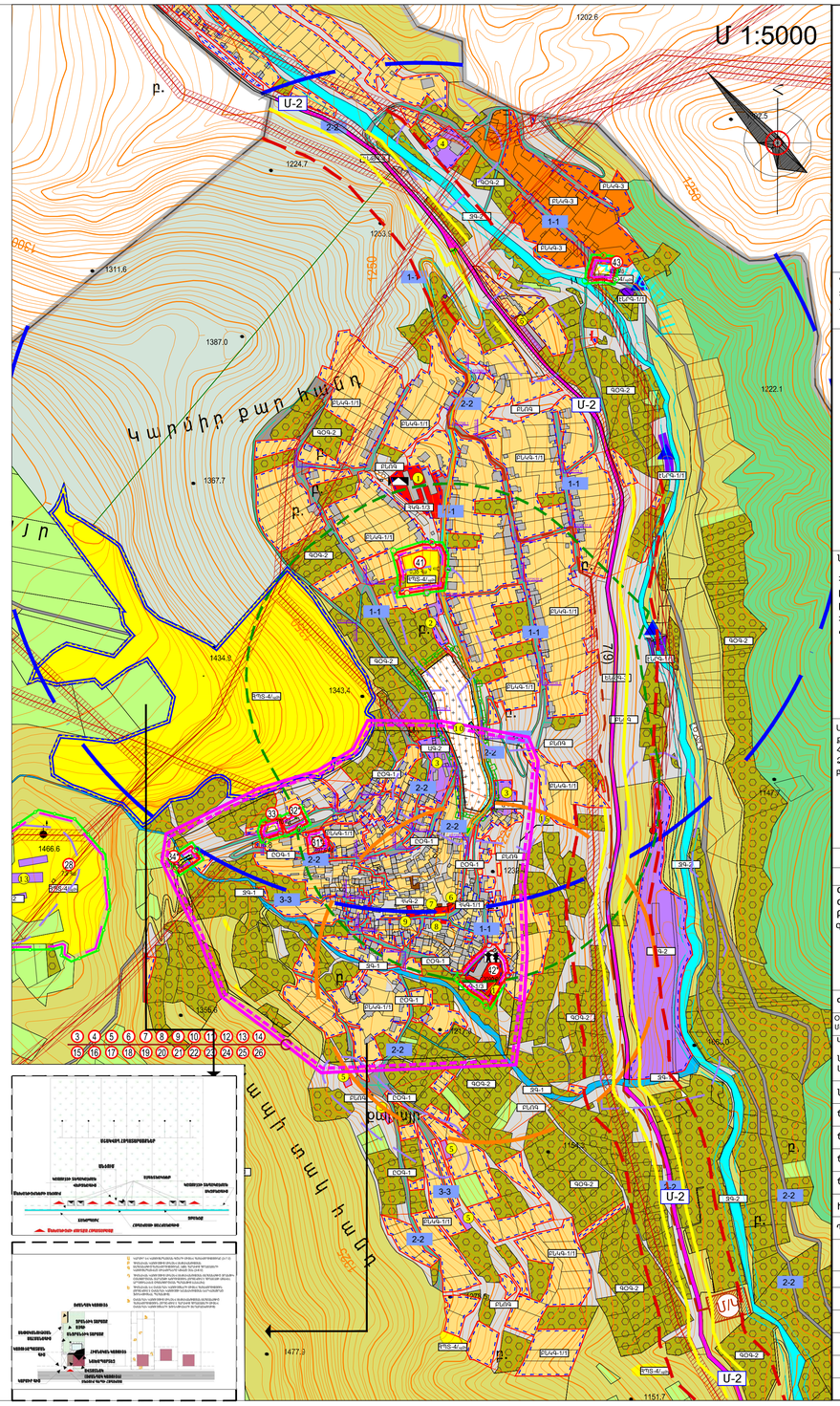

Կատարող

Հայնախագիծ ԲԲԸ
0025 Հայաստան Հանրապետություն
ք. Երևան, Չարենցի 1
էլ. փոստ info@armproject.am

Պատվիրատու
ՀՀ ԿԱՌԱՎԱՐՈՒԹՅԱՆ ԱՌՈՒՆԵՐ ՔԱՂԱՔԱՇԻՆՈՒԹՅԱՆ ՊԵՏԱԿԱՆ Կ

Նախագծի անվանումը
ՀԱՅԱՍՏԱՆԻ ՀԱՆՐԱՊԵՏՈՒԹՅԱՆ ՍՅՈՒՆԻՔԻ ՄԱՐԶԻ ՄԻԿՐՈՌԵԳԻՈՆԱԼ ՄԱԿԱՐԴԱԿԻ ՀԱՄԱԿՑՎԱԾ ՏՈՒՐԱԶՆԱԿԱՆ ՊԼԱՆԱՎՈՐՄԱՆ ՆԱԽԱԳԻԾ

ՍՅՈՒՆԻՔ 2
գ. Գորիս, Ակներ, Բարձրավան, Խնձորուտ, Հարթաշեն, Ներքին Խնձորուտ, Հուսերոի Ծորակ, Վանաձոր, Որոտան, Վերիին, Ք. բնակավայրեր

Փուլ	ԱՆ	Ալբոմ	Գիրք
Մաս	ԲԸ		

Գծագրի անվանումը
ԳՈՐԻՍ ՀԱՄԱՅՆՔԻ ՔԱՂԱՔՈՒՆՉ ԲՆԱԿԱՎԱՅՐ. ԳՈՏԵՎՈՐՄԱՆ ՆԱԽԱԳԻԾ

Գծագիր	էլ. Ֆայլ
Օրիգինալ մասշտաբ 1:5.000	
Կատարող բաժնի անվանումը	
ՆՈՒՅԵ ՊԵՏՐՈՍՅԱՆ ՔԱՂԱՔԱՇԻՆԱԿԱՆ ԱՐՏԵՍՏԱՆՈՑ	

ԼԳԵ		Լ. Պ
Ճարտարապետ		Ա. Գ
Ճարտարապետ		Լ. Բ
Ճարտարապետ		Ա. Բ
Ճարտարապետ		Ա. Հ
ԻԾԵ. բաժին		Շ. Պ

Պատվեր N ԳՅԲՊ-ԲՍԵՇՁԲ-18/1-5

ամսաթիվ	արխիվ. համար	գույքագ
Փոփոխություններ		
4		
3		
2		
1		
էջ		

Հայաստանի Հանրապետության Սյունիքի մարզի Մեկերդի համայնքի հիմնական տարածական պլանավորման նախագիծ

ՍՅՈՒՆԻՔԻ 2. ԳՈՐԻՍ ՀԱՄԱՅՆՔԵՐԻ ՇՐՋԱԿԱ ԲՆԱԿԱՎԱՅՐ ԿԱՍՏՈՒՄ ԵՆԹԱԿԱ ԵՆ ՍԱՐԻՆԱՊ, ՎԱՆԱՆՁՈՐ, ՅՈՐՈՎ ԲՆԱԿԱՎԱՅՐԵՐԸ)

ԳՈՏԵՎՈՐՄԱՆ ՆԱԽԱԳԻԾ

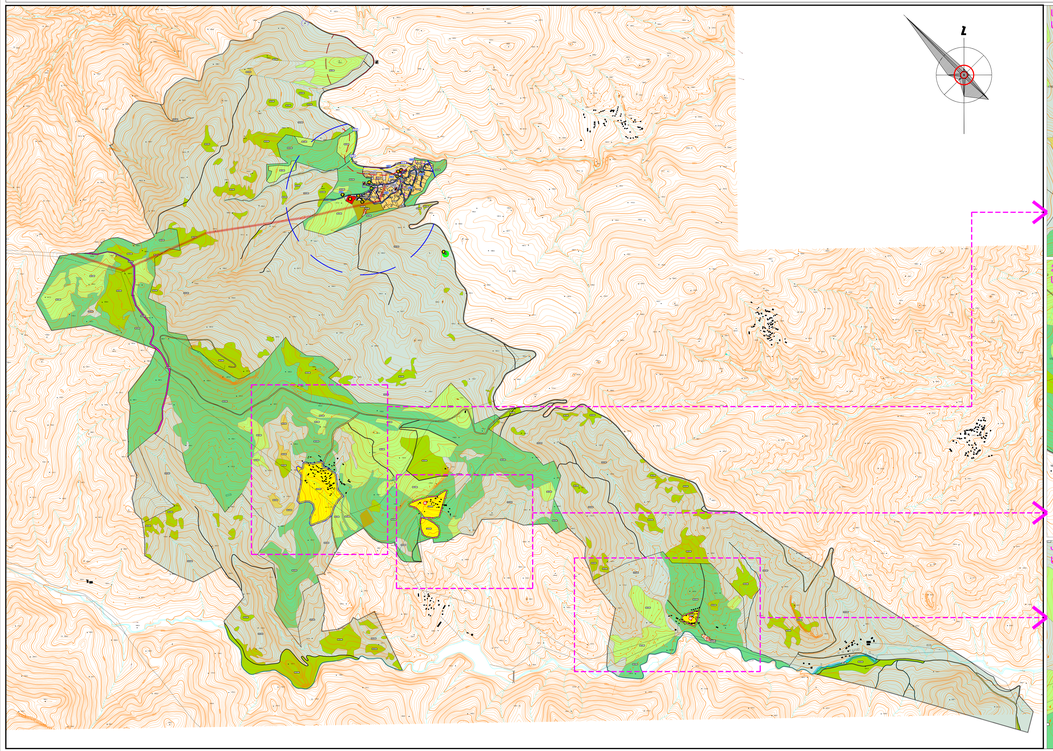

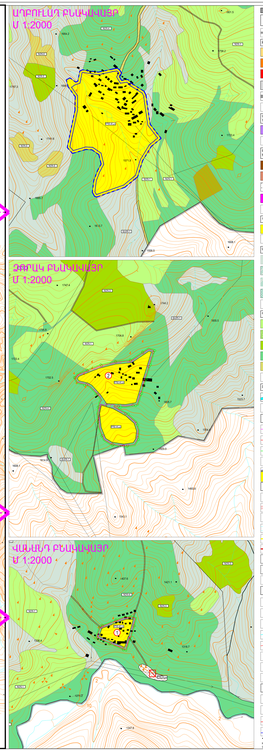

Գործառնական նշանակություն	Գործառնային գոտիավորում	Գոտու մակերես, հա
ԲՆԱԿԱՎԱՅՐԵՐ ԵՎ ՀԱՍԱՐԱԿԱԿԱՆ ՇԻՆՈՒԹՅՈՒՆ		
ԲՆԱԿԱՆԱՅԻՆ ԶԱՐԳԱՑՄԱՆ ԳՈՏԻ		
ԲՆԱԿԱՆԱՅԻՆ ՇԻՆՈՒԹՅԱՆ ՀԱՄԱՐ ՆԱԽԱՏԵՍՎՈՂ ԳՈՏԻ	ԲՆԱԿԱՆԱՅԻՆ ՇԻՆՈՒԹՅԱՆ ՀԱՄԱՐ ՆԱԽԱՏԵՍՎՈՂ ԳՈՏԻ	13.97
ՀԱՍԱՐԱԿԱԿԱՆ ԿԱՌՈՒՑՔԱՅԻՆ ԳՈՏԻ		
ՀԱՍԱՐԱԿԱԿԱՆ ԿԱՌՈՒՑՔԱՅԻՆ ԳՈՏԻ	ՀԱՍԱՐԱԿԱԿԱՆ ԿԱՌՈՒՑՔԱՅԻՆ ԳՈՏԻ	0.59
ՍԱՀՄԱՆԱՓԱԿՎԱԾ ԳՈՏԻ		
ՍԱՀՄԱՆԱՓԱԿՎԱԾ ԳՈՏԻ	ՍԱՀՄԱՆԱՓԱԿՎԱԾ ԳՈՏԻ	5.60
ՀԱՍԱՐԱԿԱԿԱՆ ՕԳՏԱԳՈՐԾՄԱՆ ԳՈՏԻ ՍԱՀՄԱՆԱՓԱԿՈՒՄ		2.89
ԸՆԴԱՄՈՒՆ		23.05
ՀՈՒՄԱՆԱԿԱՆ, ՇՐՋԱԿԱ ՄԻՋԱՎԱՅՐԻՆ ԵՎ ԲՆԱԿԱՆ ՊԱՅՄԱՆՆԵՐԻՆ ՀԱՄԱՐ ԳՈՏԻ		
ՀԱՆՐԱՅԻՆ ՕԳՏԱԳՈՐԾՄԱՆ ԳՈՏԻ	ՀԱՆՐԱՅԻՆ ՕԳՏԱԳՈՐԾՄԱՆ ԳՈՏԻ	0.12
ԸՆԴԱՄՈՒՆ		0.12
ԱԶԳԱՅԻՆ ԵՎ ՏԵՂԱԿԱՆ ԻՆՔՆԻՇԽԱՆՈՒԹՅԱՆ ԳՈՏԻ		
ԱԶԳԱՅԻՆ ՕԳՏԱԳՈՐԾՄԱՆ ԳՈՏԻ	ԱԶԳԱՅԻՆ ՕԳՏԱԳՈՐԾՄԱՆ ԳՈՏԻ	0.02
ՏՈՒՐԻԶՄԻ ՕԳՏԱԳՈՐԾՄԱՆ ԳՈՏԻ	ՏՈՒՐԻԶՄԻ ՕԳՏԱԳՈՐԾՄԱՆ ԳՈՏԻ	0.65
ԵՌԱՅԻՆ ԵՎ ՀԱՆՐԱՅԻՆ ՕԳՏԱԳՈՐԾՄԱՆ ԳՈՏԻ	ԵՌԱՅԻՆ ՕԳՏԱԳՈՐԾՄԱՆ ԳՈՏԻ	3.02
ԸՆԴԱՄՈՒՆ		3.692
ԱՅԼ ԳՈՐԾԱՌՆԱՅԻՆ ԳՈՏԻ		
ԳՈՐԾԱՌՆԱՅԻՆ ԵՎ ՊԱՀԵՍՏԱՅԻՆ ԳՈՏԻ	ԳՈՐԾԱՌՆԱՅԻՆ ԵՎ ՊԱՀԵՍՏԱՅԻՆ ԳՈՏԻ	32.9
ԸՆԴԱՄՈՒՆ		32.9
ԱՆԱՌԱՆՑ ԳՈՏԻ		
ԱՆԱՌԱՆՑ		1421.96
ՋՐԱՎԱԶ		26.12
ԱՎՏՈՃԱՆԱ		114.72
ՍԱՀՄԱՆ ԳՈՏԻ		0.22
ԸՆԴԱՄՈՒՆ		1562.96
ԿԱՆԱՉՎԱԾ ՏԱՐԱԾՔՆԵՐԻ ԳՈՏԻ		
ԱԶԱՏՎՈՂ		
ԱԶԱՏՎՈՂ (ՀԻՄՈՒՄ)		174.20
ԱՎԵՐԱԳԻՐ		46.42
ԱՊԱՆ		473.07
ՍԱՀ ԿՈՒՍԱԿԱՆ		21.54
ԸՆԴԱՄՈՒՆ		720.11
ՋՐՄԱՐՏ ԳՈՏԻ		
ՋՐՄԱՐՏ		1.36
ԸՆԴԱՄՈՒՆ		1.36
ՊԱՇՏՊԱՆՎՈՂ ԵՎ ՍՊԱՍԱՐԿՎՈՂ ՏԱՐԱԾՔՆԵՐԻ		
ԿՈՂԱՅԻՆ ՊԱՇՏՊԱՆՎՈՂԻ ԳՈՏԻ		
ԱՆՏԻՊԱՐԱԾԱՅԻՆ ԱԶԱՏՎՈՂԻ ԳՈՏԻ		
ԱՆՀԱՍԱՆԵԼԻ ՊԱՇՏՊԱՆՎՈՂ ԳՈՏԻ		
ԿՈՂԱՅԻՆ ՏԱՐԱԾՔ ԵՎԿ ՊԱՇՏՊԱՆՎՈՂ ԳՈՏԻ		
ՊԱՇՏՊԱՆՎՈՂ ՏԱՐԱԾՔՆԵՐԻ ՍԱՀՄԱՆԱՓԱԿՈՒՄ ԳՏՆՎՈՂ ԵՎ ԱԶԴԵՑԻՆ ՊԱՇՏՊԱՆՎՈՂ ՏԱՐԱԾՔՆԵՐԻ ՀԱՄԱՐ ՍԱՀՄԱՆՎՈՂ ԳՈՏԻ		
ԲՈՒՆԵՏԱՅԻՆ ՊԱՇՏՊԱՆՎՈՂ ԳՈՏԻ		
ՊԱՐՏԱԿԱՆ ԱՆՏԱՌԱՅԻՆ ԳՈՏԻ		
ՊԱՐՏԱԿԱՆ ԱՆՏԱՌԱՅԻՆ ԳՈՏԻ ՍԱՀՄԱՆԱՓԱԿՈՒՄ ԳՏՆՎՈՂ ԵՎ ԱԶԴԵՑԻՆ ՊԱՇՏՊԱՆՎՈՂ ՏԱՐԱԾՔՆԵՐԻ ՀԱՄԱՐ ՍԱՀՄԱՆՎՈՂ ԳՈՏԻ		
ՀԱՏՈՒԿ ԱՆՇԱՐԺԱՇԱՐԺՈՒԹՅԱՆ ԳՈՏԻ		
ՀԱՏՈՒԿ ՆՇԱՆԱԿՈՒԹՅԱՆ ԳՈՏԻ		
ՀԱՏՈՒԿ ՊԱՏՄԱԿԱՆ ԳՈՏԻ		
ՀԱՏՈՒԿ ՊԱՇՏՊԱՆՈՒԹՅԱՆ ԳՈՏԻ		
ՀԱՏՈՒԿԱՅԻՆ ԿԱՌՈՒՑՔԵՐԻ ԵՎ ՏԵՍԱԿԱՆ ԻՆՔՆԻՇԽԱՆՈՒԹՅԱՆ ԳՈՏԻ		
ԱՅԼ ԳՈՐԾԱՌՆԱՅԻՆ ԳՈՏԻ		
ԱՅԼ ԳՈՐԾԱՌՆԱՅԻՆ ԳՈՏԻ		

ԱՆՎԱՆԱՑԱՆԿ

1. ԳԵՂԱՐՎԵՍՏԱՆԻ/ ԼԱԽԱՌԻ ՊՐԻՉԵՔ
2. ԼԱԽԱՌԻ ԳԵՂԱՐՎԵՍՏԻ ԵՂԵԼԻ (ՈՐՈՒՄՆԵՐ)
3. ԼԱԽԱՌԻ ԳԵՂԱՐՎԵՍՏԱՆԻ, ԱՌԱՍԱՐ ԱԶԴԵՑԻՆԵՐԻ
4. ՍԱՍԱՆԱՅՈՒՄ (ՀԱՅՈՑՈՂՈՒՄ)
5. ԼԱԽԱՌԻ ԳՈՒՍԼԵՐԻ (ՀԱՅՈՑՈՂՈՒՄ)
6. ԴՊՐՈՑ (ԱՍԱՍԱՐ ՌԱՐԱՎՈՒՄՆԵՐ)
7. ԼԱԽԱՌԻ ԴՊՐՈՑԻ ՏԱՐԱԾՔ
8. ԼԱԽԱՌԻ ԴՊՐՈՑԻ ԵՂԵՍԱՅԱՆԻ
9. ԼԱԽԱՌԻ ԱԼԻՊԻ ՀԵՂԵՄ
10. ՕԿՍ ԲԱՆԱԿԻ

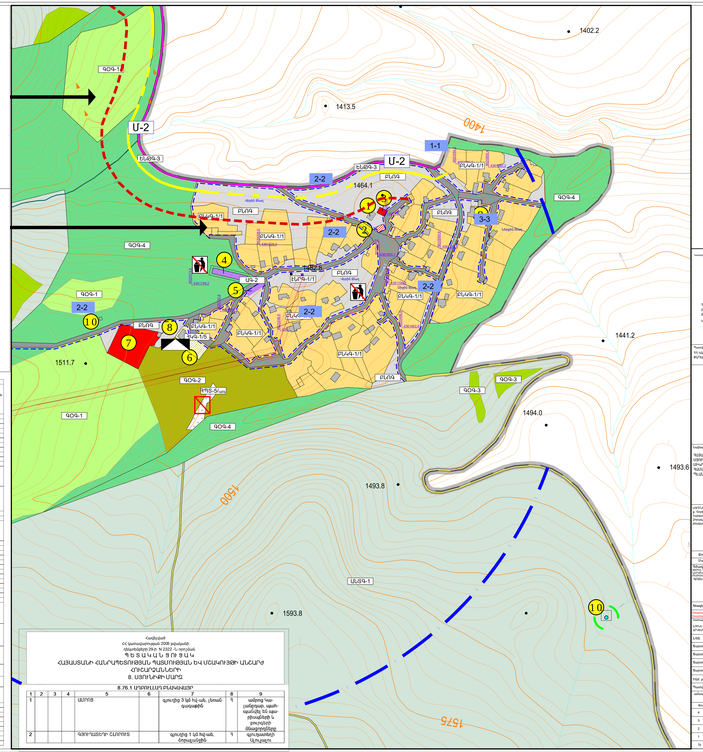
1402.2
1413.5
1400
1454.1
1441.2
1511.7
1494.0
1493.8
1493.6
1593.8
1500
1575
U-2
1-1
2-2
3-3
ՊՄԳ-1
ՊՄԳ-2
ՊՄԳ-3
ՊՄԳ-4
ՊՄԳ-5
ԲՍԳ-1
ԲՍԳ-1.1
ԲՍԳ-1.2
ԲՍԳ-1.3
ԲՍԳ-1.4
ԲՍԳ-1.5
ԲՍԳ-1.6
ԲՍԳ-1.7
ԲՍԳ-1.8
ԲՍԳ-1.9
ԲՍԳ-1.10
ԲՍԳ-1.11
ԲՍԳ-1.12
ԲՍԳ-1.13
ԲՍԳ-1.14
ԲՍԳ-1.15
ԲՍԳ-1.16
ԲՍԳ-1.17
ԲՍԳ-1.18
ԲՍԳ-1.19
ԲՍԳ-1.20
ԲՍԳ-1.21
ԲՍԳ-1.22
ԲՍԳ-1.23
ԲՍԳ-1.24
ԲՍԳ-1.25
ԲՍԳ-1.26
ԲՍԳ-1.27
ԲՍԳ-1.28
ԲՍԳ-1.29
ԲՍԳ-1.30
ԲՍԳ-1.31
ԲՍԳ-1.32
ԲՍԳ-1.33
ԲՍԳ-1.34
ԲՍԳ-1.35
ԲՍԳ-1.36
ԲՍԳ-1.37
ԲՍԳ-1.38
ԲՍԳ-1.39
ԲՍԳ-1.40
ԲՍԳ-1.41
ԲՍԳ-1.42
ԲՍԳ-1.43
ԲՍԳ-1.44
ԲՍԳ-1.45
ԲՍԳ-1.46
ԲՍԳ-1.47
ԲՍԳ-1.48
ԲՍԳ-1.49
ԲՍԳ-1.50
ԲՍԳ-1.51
ԲՍԳ-1.52
ԲՍԳ-1.53
ԲՍԳ-1.54
ԲՍԳ-1.55
ԲՍԳ-1.56
ԲՍԳ-1.57
ԲՍԳ-1.58
ԲՍԳ-1.59
ԲՍԳ-1.60
ԲՍԳ-1.61
ԲՍԳ-1.62
ԲՍԳ-1.63
ԲՍԳ-1.64
ԲՍԳ-1.65
ԲՍԳ-1.66
ԲՍԳ-1.67
ԲՍԳ-1.68
ԲՍԳ-1.69
ԲՍԳ-1.70
ԲՍԳ-1.71
ԲՍԳ-1.72
ԲՍԳ-1.73
ԲՍԳ-1.74
ԲՍԳ-1.75
ԲՍԳ-1.76
ԲՍԳ-1.77
ԲՍԳ-1.78
ԲՍԳ-1.79
ԲՍԳ-1.80
ԲՍԳ-1.81
ԲՍԳ-1.82
ԲՍԳ-1.83
ԲՍԳ-1.84
ԲՍԳ-1.85
ԲՍԳ-1.86
ԲՍԳ-1.87
ԲՍԳ-1.88
ԲՍԳ-1.89
ԲՍԳ-1.90
ԲՍԳ-1.91
ԲՍԳ-1.92
ԲՍԳ-1.93
ԲՍԳ-1.94
ԲՍԳ-1.95
ԲՍԳ-1.96
ԲՍԳ-1.97
ԲՍԳ-1.98
ԲՍԳ-1.99
ԲՍԳ-1.100
ԲՍԳ-1.101
ԲՍԳ-1.102
ԲՍԳ-1.103
ԲՍԳ-1.104
ԲՍԳ-1.105
ԲՍԳ-1.106
ԲՍԳ-1.107
ԲՍԳ-1.108
ԲՍԳ-1.109
ԲՍԳ-1.110
ԲՍԳ-1.111
ԲՍԳ-1.112
ԲՍԳ-1.113
ԲՍԳ-1.114
ԲՍԳ-1.115
ԲՍԳ-1.116
ԲՍԳ-1.117
ԲՍԳ-1.118
ԲՍԳ-1.119
ԲՍԳ-1.120
ԲՍԳ-1.121
ԲՍԳ-1.122
ԲՍԳ-1.123
ԲՍԳ-1.124
ԲՍԳ-1.125
ԲՍԳ-1.126
ԲՍԳ-1.127
ԲՍԳ-1.128
ԲՍԳ-1.129
ԲՍԳ-1.130
ԲՍԳ-1.131
ԲՍԳ-1.132
ԲՍԳ-1.133
ԲՍԳ-1.134
ԲՍԳ-1.135
ԲՍԳ-1.136
ԲՍԳ-1.137
ԲՍԳ-1.138
ԲՍԳ-1.139
ԲՍԳ-1.140
ԲՍԳ-1.141
ԲՍԳ-1.142
ԲՍԳ-1.143
ԲՍԳ-1.144
ԲՍԳ-1.145
ԲՍԳ-1.146
ԲՍԳ-1.147
ԲՍԳ-1.148
ԲՍԳ-1.149
ԲՍԳ-1.150
ԲՍԳ-1.151
ԲՍԳ-1.152
ԲՍԳ-1.153
ԲՍԳ-1.154
ԲՍԳ-1.155
ԲՍԳ-1.156
ԲՍԳ-1.157
ԲՍԳ-1.158
ԲՍԳ-1.159
ԲՍԳ-1.160
ԲՍԳ-1.161
ԲՍԳ-1.162
ԲՍԳ-1.163
ԲՍԳ-1.164
ԲՍԳ-1.165
ԲՍԳ-1.166
ԲՍԳ-1.167
ԲՍԳ-1.168
ԲՍԳ-1.169
ԲՍԳ-1.170
ԲՍԳ-1.171
ԲՍԳ-1.172
ԲՍԳ-1.173
ԲՍԳ-1.174
ԲՍԳ-1.175
ԲՍԳ-1.176
ԲՍԳ-1.177
ԲՍԳ-1.178
ԲՍԳ-1.179
ԲՍԳ-1.180
ԲՍԳ-1.181
ԲՍԳ-1.182
ԲՍԳ-1.183
ԲՍԳ-1.184
ԲՍԳ-1.185
ԲՍԳ-1.186
ԲՍԳ-1.187
ԲՍԳ-1.188
ԲՍԳ-1.189
ԲՍԳ-1.190
ԲՍԳ-1.191
ԲՍԳ-1.192
ԲՍԳ-1.193
ԲՍԳ-1.194
ԲՍԳ-1.195
ԲՍԳ-1.196
ԲՍԳ-1.197
ԲՍԳ-1.198
ԲՍԳ-1.199
ԲՍԳ-1.200
ԲՍԳ-1.201
ԲՍԳ-1.202
ԲՍԳ-1.203
ԲՍԳ-1.204
ԲՍԳ-1.205
ԲՍԳ-1.206
ԲՍԳ-1.207
ԲՍԳ-1.208
ԲՍԳ-1.209
ԲՍԳ-1.210
ԲՍԳ-1.211
ԲՍԳ-1.212
ԲՍԳ-1.213
ԲՍԳ-1.214
ԲՍԳ-1.215
ԲՍԳ-1.216
ԲՍԳ-1.217
ԲՍԳ-1.218
ԲՍԳ-1.219
ԲՍԳ-1.220
ԲՍԳ-1.221
ԲՍԳ-1.222
ԲՍԳ-1.223
ԲՍԳ-1.224
ԲՍԳ-1.225
ԲՍԳ-1.226
ԲՍԳ-1.227
ԲՍԳ-1.228
ԲՍԳ-1.229
ԲՍԳ-1.230
ԲՍԳ-1.231
ԲՍԳ-1.232
ԲՍԳ-1.233
ԲՍԳ-1.234
ԲՍԳ-1.235
ԲՍԳ-1.236
ԲՍԳ-1.237
ԲՍԳ-1.238
ԲՍԳ-1.239
ԲՍԳ-1.240
ԲՍԳ-1.241
ԲՍԳ-1.242
ԲՍԳ-1.243
ԲՍԳ-1.244
ԲՍԳ-1.245
ԲՍԳ-1.246
ԲՍԳ-1.247
ԲՍԳ-1.248
ԲՍԳ-1.249
ԲՍԳ-1.250
ԲՍԳ-1.251
ԲՍԳ-1.252
ԲՍԳ-1.253
ԲՍԳ-1.254
ԲՍԳ-1.255
ԲՍԳ-1.256
ԲՍԳ-1.257
ԲՍԳ-1.258
ԲՍԳ-1.259
ԲՍԳ-1.260
ԲՍԳ-1.261
ԲՍԳ-1.262
ԲՍԳ-1.263
ԲՍԳ-1.264
ԲՍԳ-1.265
ԲՍԳ-1.266
ԲՍԳ-1.267
ԲՍԳ-1.268
ԲՍԳ-1.269
ԲՍԳ-1.270
ԲՍԳ-1.271
ԲՍԳ-1.272
ԲՍԳ-1.273
ԲՍԳ-1.274
ԲՍԳ-1.275
ԲՍԳ-1.276
ԲՍԳ-1.277
ԲՍԳ-1.278
ԲՍԳ-1.279
ԲՍԳ-1.280
ԲՍԳ-1.281
ԲՍԳ-1.282
ԲՍԳ-1.283
ԲՍԳ-1.284
ԲՍԳ-1.285
ԲՍԳ-1.286
ԲՍԳ-1.287
ԲՍԳ-1.288
ԲՍԳ-1.289
ԲՍԳ-1.290
ԲՍԳ-1.291
ԲՍԳ-1.292
ԲՍԳ-1.293
ԲՍԳ-1.294
ԲՍԳ-1.295
ԲՍԳ-1.296
ԲՍԳ-1.297
ԲՍԳ-1.298
ԲՍԳ-1.299
ԲՍԳ-1.300
ԲՍԳ-1.301
ԲՍԳ-1.302
ԲՍԳ-1.303
ԲՍԳ-1.304
ԲՍԳ-1.305
ԲՍԳ-1.306
ԲՍԳ-1.307
ԲՍԳ-1.308
ԲՍԳ-1.309
ԲՍԳ-1.310
ԲՍԳ-1.311
ԲՍԳ-1.312
ԲՍԳ-1.313
ԲՍԳ-1.314
ԲՍԳ-1.315
ԲՍԳ-1.316
ԲՍԳ-1.317
ԲՍԳ-1.318
ԲՍԳ-1.319
ԲՍԳ-1.320
ԲՍԳ-1.321
ԲՍԳ-1.322
ԲՍԳ-1.323
ԲՍԳ-1.324
ԲՍԳ-1.325
ԲՍԳ-1.326
ԲՍԳ-1.327
ԲՍԳ-1.328
ԲՍԳ-1.329
ԲՍԳ-1.330
ԲՍԳ-1.331
ԲՍԳ-1.332
ԲՍԳ-1.333
ԲՍԳ-1.334
ԲՍԳ-1.335
ԲՍԳ-1.336
ԲՍԳ-1.337
ԲՍԳ-1.338
ԲՍԳ-1.339
ԲՍԳ-1.340
ԲՍԳ-1.341
ԲՍԳ-1.342
ԲՍԳ-1.343
ԲՍԳ-1.344
ԲՍԳ-1.345
ԲՍԳ-1.346
ԲՍԳ-1.347
ԲՍԳ-1.348
ԲՍԳ-1.349
ԲՍԳ-1.350
ԲՍԳ-1.351
ԲՍԳ-1.352
ԲՍԳ-1.353
ԲՍԳ-1.354
ԲՍԳ-1.355
ԲՍԳ-1.356
ԲՍԳ-1.357
ԲՍԳ-1.358
ԲՍԳ-1.359
ԲՍԳ-1.360
ԲՍԳ-1.361
ԲՍԳ-1.362
ԲՍԳ-1.363
ԲՍԳ-1.364
ԲՍԳ-1.365
ԲՍԳ-1.366
ԲՍԳ-1.367
ԲՍԳ-1.368
ԲՍԳ-1.369
ԲՍԳ-1.370
ԲՍԳ-1.371
ԲՍԳ-1.372
ԲՍԳ-1.373
ԲՍԳ-1.374
ԲՍԳ-1.375
ԲՍԳ-1.376
ԲՍԳ-1.377
ԲՍԳ-1.378
ԲՍԳ-1.379
ԲՍԳ-1.380
ԲՍԳ-1.381
ԲՍԳ-1.382
ԲՍԳ-1.383
ԲՍԳ-1.384
ԲՍԳ-1.385
ԲՍԳ-1.386
ԲՍԳ-1.387
ԲՍԳ-1.388
ԲՍԳ-1.389
ԲՍԳ-1.390
ԲՍԳ-1.391
ԲՍԳ-1.392
ԲՍԳ-1.393
ԲՍԳ-1.394
ԲՍԳ-1.395
ԲՍԳ-1.396
ԲՍԳ-1.397
ԲՍԳ-1.398
ԲՍԳ-1.399
ԲՍԳ-1.400
ԲՍԳ-1.401
ԲՍԳ-1.402
ԲՍԳ-1.403
ԲՍԳ-1.404
ԲՍԳ-1.405
ԲՍԳ-1.406
ԲՍԳ-1.407
ԲՍԳ-1.408
ԲՍԳ-1.409
ԲՍԳ-1.410
ԲՍԳ-1.411
ԲՍԳ-1.412
ԲՍԳ-1.413
ԲՍԳ-1.414
ԲՍԳ-1.415
ԲՍԳ-1.416
ԲՍԳ-1.417
ԲՍԳ-1.418
ԲՍԳ-1.419
ԲՍԳ-1.420
ԲՍԳ-1.421
ԲՍԳ-1.422
ԲՍԳ-1.423
ԲՍԳ-1.424
ԲՍԳ-1.425
ԲՍԳ-1.426
ԲՍԳ-1.427
ԲՍԳ-1.428
ԲՍԳ-1.429
ԲՍԳ-1.430
ԲՍԳ-1.431
ԲՍԳ-1.432
ԲՍԳ-1.433
ԲՍԳ-1.434
ԲՍԳ-1.435
ԲՍԳ-1.436
ԲՍԳ-1.437
ԲՍԳ-1.438
ԲՍԳ-1.439
ԲՍԳ-1.440
ԲՍԳ-1.441
ԲՍԳ-1.442
ԲՍԳ-1.443
ԲՍԳ-1.444
ԲՍԳ-1.445
ԲՍԳ-1.446
ԲՍԳ-1.447
ԲՍԳ-1.448
ԲՍԳ-1.449
ԲՍԳ-1.450
ԲՍԳ-1.451
ԲՍԳ-1.452
ԲՍԳ-1.453
ԲՍԳ-1.454
ԲՍԳ-1.455
ԲՍԳ-1.456
ԲՍԳ-1.457
ԲՍԳ-1.458
ԲՍԳ-1.459
ԲՍԳ-1.460
ԲՍԳ-1.461
ԲՍԳ-1.462
ԲՍԳ-1.463
ԲՍԳ-1.464
ԲՍԳ-1.465
ԲՍԳ-1.466
ԲՍԳ-1.467
ԲՍԳ-1.468
ԲՍԳ-1.469
ԲՍԳ-1.470
ԲՍԳ-1.471
ԲՍԳ-1.472
ԲՍԳ-1.473
ԲՍԳ-1.474
ԲՍԳ-1.475
ԲՍԳ-1.476
ԲՍԳ-1.477
ԲՍԳ-1.478
ԲՍԳ-1.479
ԲՍԳ-1.480
ԲՍԳ-1.481
ԲՍԳ-1.482
ԲՍԳ-1.483
ԲՍԳ-1.484
ԲՍԳ-1.485
ԲՍԳ-1.486
ԲՍԳ-1.487
ԲՍԳ-1.488
ԲՍԳ-1.489
ԲՍԳ-1.490
ԲՍԳ-1.491
ԲՍԳ-1.492
ԲՍԳ-1.493
ԲՍԳ-1.494
ԲՍԳ-1.495
ԲՍԳ-1.496
ԲՍԳ-1.497
ԲՍԳ-1.498
ԲՍԳ-1.499
ԲՍԳ-1.500
ԲՍԳ-1.501
ԲՍԳ-1.502
ԲՍԳ-1.503
ԲՍԳ-1.504
ԲՍԳ-1.505
ԲՍԳ-1.506
ԲՍԳ-1.507
ԲՍԳ-1.508
ԲՍԳ-1.509
ԲՍԳ-1.510
ԲՍԳ-1.511
ԲՍԳ-1.512
ԲՍԳ-1.513
ԲՍԳ-1.514
ԲՍԳ-1.515
ԲՍԳ-1.516
ԲՍԳ-1.517
ԲՍԳ-1.518
ԲՍԳ-1.519
ԲՍԳ-1.520
ԲՍԳ-1.521
ԲՍԳ-1.522
ԲՍԳ-1.523
ԲՍԳ-1.524
ԲՍԳ-1.525
ԲՍԳ-1.526
ԲՍԳ-1.527
ԲՍԳ-1.528
ԲՍԳ-1.529
ԲՍԳ-1.530
ԲՍԳ-1.531
ԲՍԳ-1.532
ԲՍԳ-1.533
ԲՍԳ-1.534
ԲՍԳ-1.535
ԲՍԳ-1.536
ԲՍԳ-1.537
ԲՍԳ-1.538
ԲՍԳ-1.539
ԲՍԳ-1.540
ԲՍԳ-1.541
ԲՍԳ-1.542
ԲՍԳ-1.543
ԲՍԳ-1.544
ԲՍԳ-1.545
ԲՍԳ-1.546
ԲՍԳ-1.547
ԲՍԳ-1.548
ԲՍԳ-1.549
ԲՍԳ-1.550
ԲՍԳ-1.551
ԲՍԳ-1.552
ԲՍԳ-1.553
ԲՍԳ-1.554
ԲՍԳ-1.555
ԲՍԳ-1.556
ԲՍԳ-1.557
ԲՍԳ-1.558
ԲՍԳ-1.559
ԲՍԳ-1.560
ԲՍԳ-1.561
ԲՍԳ-1.562
ԲՍԳ-1.563
ԲՍԳ-1.564
ԲՍԳ-1.565
ԲՍԳ-1.566
ԲՍԳ-1.567
ԲՍԳ-1.568
ԲՍԳ-1.569
ԲՍԳ-1.570
ԲՍԳ-1.571
ԲՍԳ-1.572
ԲՍԳ-1.573
ԲՍԳ-1.574
ԲՍԳ-1.575
ԲՍԳ-1.576
ԲՍԳ-1.577
ԲՍԳ-1.578
ԲՍԳ-1.579
ԲՍԳ-1.580
ԲՍԳ-1.581
ԲՍԳ-1.582
ԲՍԳ-1.583
ԲՍԳ-1.584
ԲՍԳ-1.585
ԲՍԳ-1.586
ԲՍԳ-1.587
ԲՍԳ-1.588
ԲՍԳ-1.589
ԲՍԳ-1.590
ԲՍԳ-1.591
ԲՍԳ-1.592
ԲՍԳ-1.593
ԲՍԳ-1.594
ԲՍԳ-1.595
ԲՍԳ-1.596
ԲՍԳ-1.597
ԲՍԳ-1.598
ԲՍԳ-1.599
ԲՍԳ-1.600
ԲՍԳ-1.601
ԲՍԳ-1.602
ԲՍԳ-1.603
ԲՍԳ-1.604
ԲՍԳ-1.605
ԲՍԳ-1.606
ԲՍԳ-1.607
ԲՍԳ-1.608
ԲՍԳ-1.609
ԲՍԳ-1.610
ԲՍԳ-1.611
ԲՍԳ-1.612
ԲՍԳ-1.613
ԲՍԳ-1.614
ԲՍԳ-1.615
ԲՍԳ-1.616
ԲՍԳ-1.617
ԲՍԳ-1.618
ԲՍԳ-1.619
ԲՍԳ-1.620
ԲՍԳ-1.621
ԲՍԳ-1.622
ԲՍԳ-1.623
ԲՍԳ-1.624
ԲՍԳ-1.625
ԲՍԳ-1.626
ԲՍԳ-1.627
ԲՍԳ-1.628
ԲՍԳ-1.629
ԲՍԳ-1.630
ԲՍԳ-1.631
ԲՍԳ-1.632
ԲՍԳ-1.633
ԲՍԳ-1.634
ԲՍԳ-1.635
ԲՍԳ-1.636
ԲՍԳ-1.637
ԲՍԳ-1.638
ԲՍԳ-1.639
ԲՍԳ-1.640
ԲՍԳ-1.641
ԲՍԳ-1.642
ԲՍԳ-1.643
ԲՍԳ-1.644
ԲՍԳ-1.645
ԲՍԳ-1.646
ԲՍԳ-1.647
ԲՍԳ-1.648
ԲՍԳ-1.649
ԲՍԳ-1.650
ԲՍԳ-1.651
ԲՍԳ-1.652
ԲՍԳ-1.653
ԲՍԳ-1.654
ԲՍԳ-1.655
ԲՍԳ-1.656
ԲՍԳ-1.657
ԲՍԳ-1.658
ԲՍԳ-1.659
ԲՍԳ-1.660
ԲՍԳ-1.661
ԲՍԳ-1.662
ԲՍԳ-1.663
ԲՍԳ-1.664
ԲՍԳ-1.665
ԲՍԳ-1.666
ԲՍԳ-1.667
ԲՍԳ-1.668
ԲՍԳ-1.669
ԲՍԳ-1.670
ԲՍԳ-1.671
ԲՍԳ-1.672
ԲՍԳ-1.673
ԲՍԳ-1.674
ԲՍԳ-1.675
ԲՍԳ-1.676
ԲՍԳ-1.677
ԲՍԳ-1.678
ԲՍԳ-1.679
ԲՍԳ-1.680
ԲՍԳ-1.681
ԲՍԳ-1.682
ԲՍԳ-1.683
ԲՍԳ-1.684
ԲՍԳ-1.685
ԲՍԳ-1.686
ԲՍԳ-1.687
ԲՍԳ-1.688
ԲՍԳ-1.689
ԲՍԳ-1.690
ԲՍԳ-1.691
ԲՍԳ-1.692
ԲՍԳ-1.693
ԲՍԳ-1.694
ԲՍԳ-1.695
ԲՍԳ-1.696
ԲՍԳ-1.697
ԲՍԳ-1.698
ԲՍԳ-1.699
ԲՍԳ-1.700
ԲՍԳ-1.701
ԲՍԳ-1.702
ԲՍԳ-1.703
ԲՍԳ-1.704
ԲՍԳ-1.705
ԲՍԳ-1.706
ԲՍԳ-1.707
ԲՍԳ-1.708
ԲՍԳ-1.709
ԲՍԳ-1.710
ԲՍԳ-1.711
ԲՍԳ-1.712
ԲՍԳ-1.713
ԲՍԳ-1.714
ԲՍԳ-1.715
ԲՍԳ-1.716
ԲՍԳ-1.717
ԲՍԳ-1.718
ԲՍԳ-1.719
ԲՍԳ-1.720
ԲՍԳ-1.721
ԲՍԳ-1.722
ԲՍԳ-1.723
ԲՍԳ-1.724
ԲՍԳ-1.725
ԲՍԳ-1.726
ԲՍԳ-1.727
ԲՍԳ-1.728
ԲՍԳ-1.729
ԲՍԳ-1.730
ԲՍԳ-1.731
ԲՍԳ-1.732
ԲՍԳ-1.733
ԲՍԳ-1.734
ԲՍԳ-1.735
ԲՍԳ-1.736
ԲՍԳ-1.737
ԲՍԳ-1.738
ԲՍԳ-1.739
ԲՍԳ-1.740
ԲՍԳ-1.741
ԲՍԳ-1.742
ԲՍԳ-1.743
ԲՍԳ-1.744
ԲՍԳ-1.745
ԲՍԳ-1.746
ԲՍԳ-1.747
ԲՍԳ-1.748
ԲՍԳ-1.749
ԲՍԳ-1.750
ԲՍԳ-1.751
ԲՍԳ-1.752
ԲՍԳ-1.753
ԲՍԳ-1.754
ԲՍԳ-1.755
ԲՍԳ-1.756
ԲՍԳ-1.757
ԲՍԳ-1.758
ԲՍԳ-1.759
ԲՍԳ-1.760
ԲՍԳ-1.761
ԲՍԳ-1.762
ԲՍԳ-1.763
ԲՍԳ-1.764
ԲՍԳ-1.765
ԲՍԳ-1.766
ԲՍԳ-1.767
ԲՍԳ-1.768
ԲՍԳ-1.769
ԲՍԳ-1.770
ԲՍԳ-1.771
ԲՍԳ-1.772
ԲՍԳ-1.773
ԲՍԳ-1.774
ԲՍԳ-1.775
ԲՍԳ-1.776
ԲՍԳ-1.777
ԲՍԳ-1.778
ԲՍԳ-1.779
ԲՍԳ-1.780
ԲՍԳ-1.781
ԲՍԳ-1.782
ԲՍԳ-1.783
ԲՍԳ-1.784
ԲՍԳ-1.785
ԲՍԳ-1.786
ԲՍԳ-1.787
ԲՍԳ-1.788
ԲՍԳ-1.789
ԲՍԳ-1.790
ԲՍԳ-1.791
ԲՍԳ-1.792
ԲՍԳ-1.793
ԲՍԳ-1.794
ԲՍԳ-1.795
ԲՍԳ-1.796
ԲՍԳ-1.797
ԲՍԳ-1.798
ԲՍԳ-1.799
ԲՍԳ-1.800
ԲՍԳ-1.801
ԲՍԳ-1.802
ԲՍԳ-1.803
ԲՍԳ-1.804
ԲՍԳ-1.805
ԲՍԳ-1.806
ԲՍԳ-1.807
ԲՍԳ-1.808
ԲՍԳ-1.809
ԲՍԳ-1.810
ԲՍԳ-1.811
ԲՍԳ-1.812
ԲՍԳ-1.813
ԲՍԳ-1.814
ԲՍԳ-1.815
ԲՍԳ-1.816
ԲՍԳ-1.817
ԲՍԳ-1.818
ԲՍԳ-1.819
ԲՍԳ-1.820
ԲՍԳ-1.821
ԲՍԳ-1.822
ԲՍԳ-1.823
ԲՍԳ-1.824
ԲՍԳ-1.825
ԲՍԳ-1.826
ԲՍԳ-1.827
ԲՍԳ-1.828
ԲՍԳ-1.829
ԲՍԳ-1.830
ԲՍԳ-1.831
ԲՍԳ-1.832
ԲՍԳ-1.833
ԲՍԳ-1.834
ԲՍԳ-1.835
ԲՍԳ-1.836
ԲՍԳ-1.837
ԲՍԳ-1.838
ԲՍԳ-1.839
ԲՍԳ-1.840
ԲՍԳ-1.841
ԲՍԳ-1.842
ԲՍԳ-1.843
ԲՍԳ-1.844
ԲՍԳ-1.845
ԲՍԳ-1.846
ԲՍԳ-1.847
ԲՍԳ-1.848
ԲՍԳ-1.849
ԲՍԳ-1.850
ԲՍԳ-1.851
ԲՍԳ-1.852
ԲՍԳ-1.853
ԲՍԳ-1.854
ԲՍԳ-1.855
ԲՍԳ-1.856
ԲՍԳ-1.857
ԲՍԳ-1.858
ԲՍԳ-1.859
ԲՍԳ-1.860

ՀԱՅԱՍՏԱՆԻ ՀԱՆՐԱՊԵՏՈՒԹՅԱՆ ՍՅՈՒՆԻՔԻ ՄԱՐԶԻ ՄԻԿՐՈՌԵԳԻՈՆԱԼ ՄԱԿԵՐԴԱԿԻՆ ՀԱՄԱԿՑՎԱԾ ՏԱՐԱԾԱԿԱՆ ՊԼԱՆԱՎՈՐՄԱՆ ՆԱԽԱԳԻԾ

ՍՅՈՒՆԻՔ 2. ԳՈՐԻՍ ՀԱՄԱՅՆՔԻ ՎԵՐԻՐԵՆ ԲՆԱԿԱՎԱՅՐԵՐ.
ԳՈՏԵՎՈՐՄԱՆ ՆԱԽԱԳԻԾ

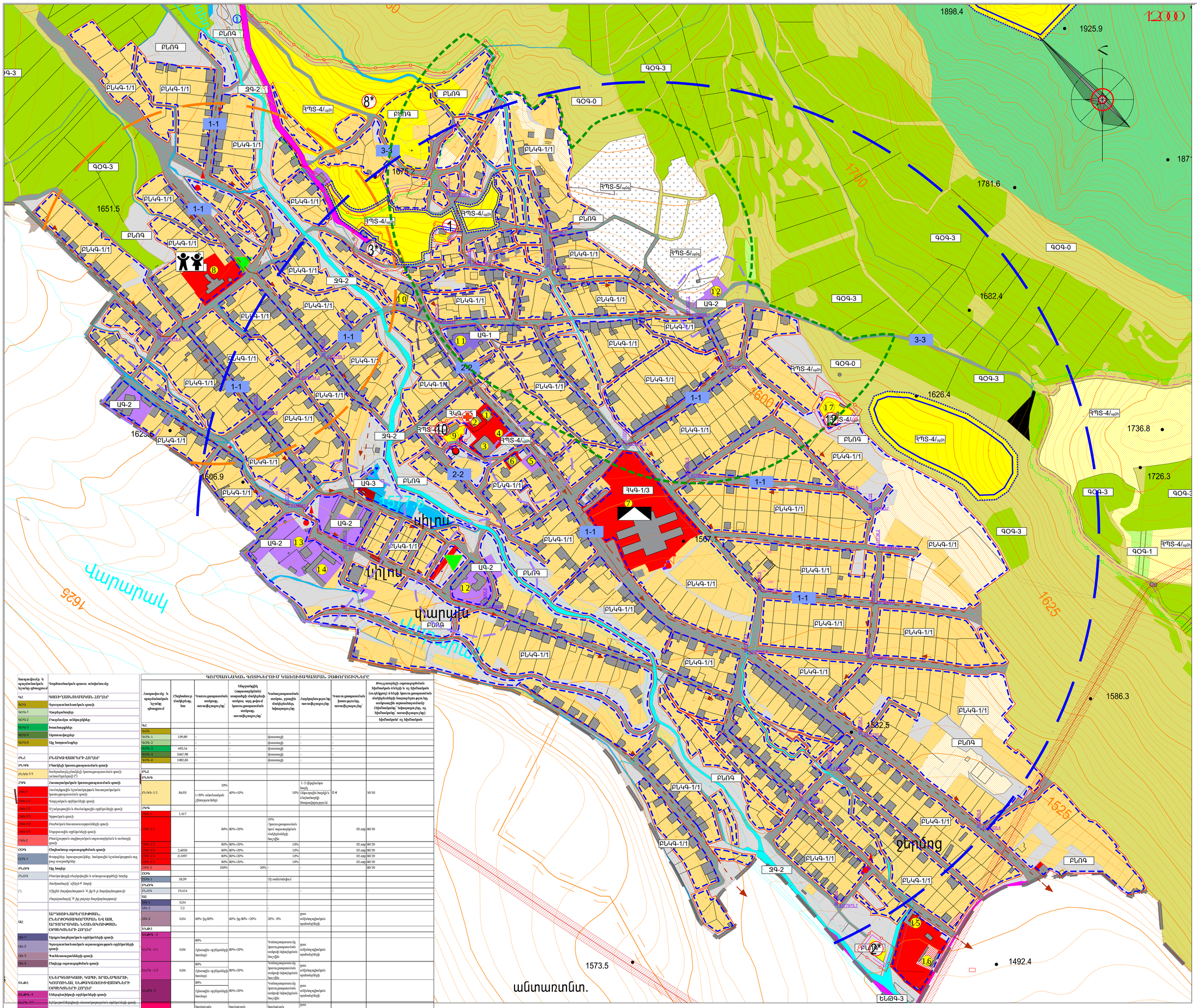
Գորիս
Վարդաձոր
Կարմրավան
Ներքին Խնձորեսկ
Ներքին Հանդ
Ներքին Գետաշեն
Ներքին Գորայք
Ներքին Ոստան
Ներքին Ոստանաձոր
Ներքին Ոստանաձոր
Ներքին Ոստանաձոր

ՀԱՅԱՍՏԱՆԻ ՀԱՆՐԱՊԵՏՈՒԹՅԱՆ ՍՅՈՒՆԻՔԻ ՄԱՐԶԻ ՄԻԿՐՈՌԵԳԻՈՆԱԼ ՄԱԿԱՐԴԱԿԻ ՀԱՄԱԿՑՎԱԾ ՏԱՐԱԾԱԿԱՆ ՊԼԱՆԱՎՈՐՄԱՆ ՆԱԽԱԳԻԾ
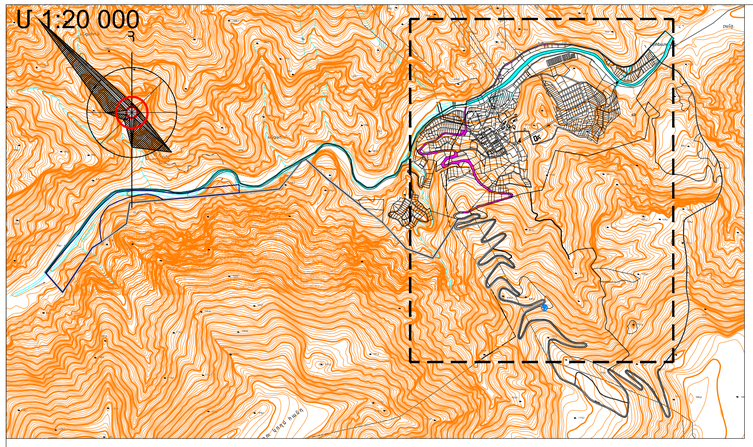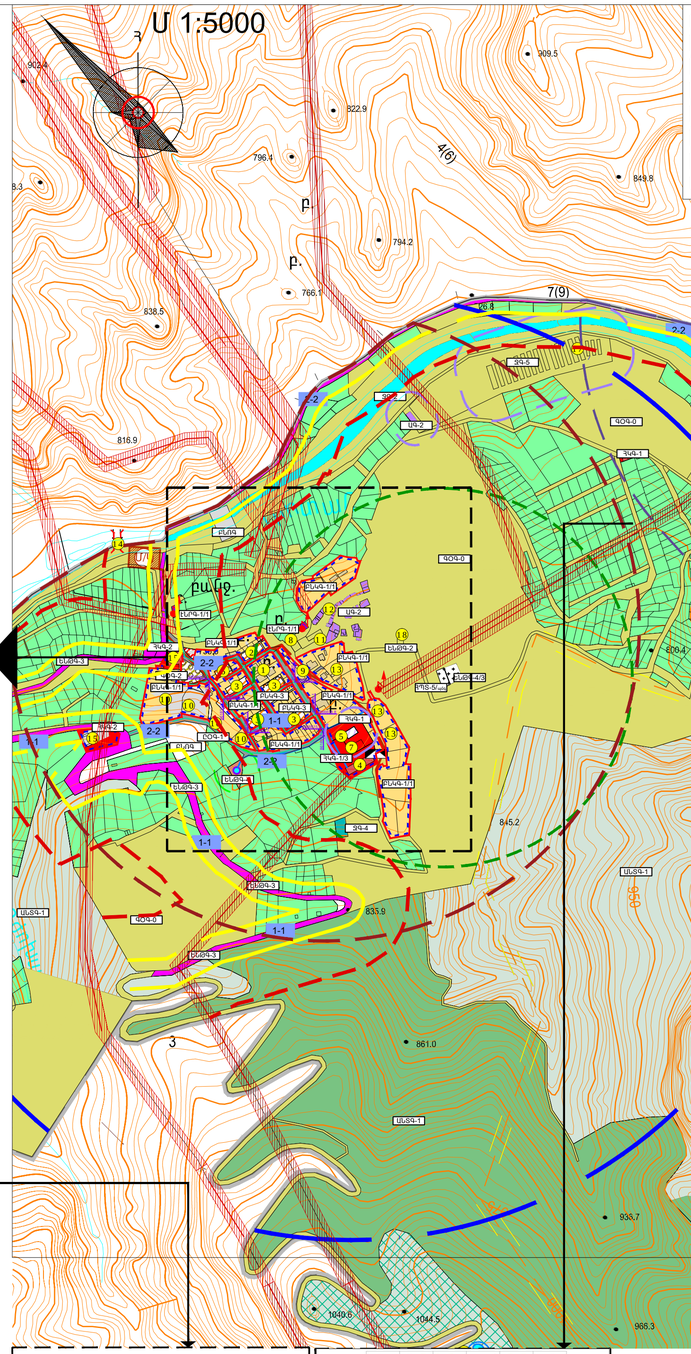
ՍՅՈՒՆԻՔ 2. ԳՈՐԻՍ ՀԱՄԱՅՆՔԻ ՈՐՈՏԱՆ ԲՆԱԿԱՎԱՅՐ. ԳՈՏԵՎՈՐՄԱՆ ՆԱԽԱԳԻԾ