# ՀԱՅԱՍՏԱՆԻ ՀԱՆՐԱՊԵՏՈՒԹՅԱՆ ՇԻՐԱԿԻ ՄԱՐԶԻ ՄԻԿՐՈՇԵՐՏԱՅԻՆ ՄԱԿԱՐԴԱԿԻ ՀԱՄԱԿՑՎԱԾ ՏԱՐԱԾԱԿԱՆ ՊԼԱՆԱՎՈՐՄԱՆ ՆԱԽԱԳԻԾ

## ՇԻՐԱԿ-6. ՀԱՅԻԿ ԲՆԱԿԱՎԱՅՐ.
## ՔԱՂԱՔԱՇԻՆԱԿԱՆ ԳՈՏԵՎՈՐՄԱՆ ՆԱԽԱԳԻԾ

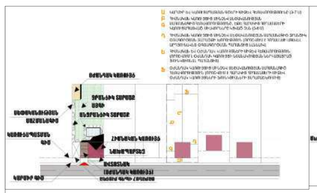

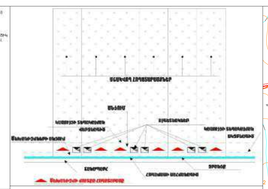

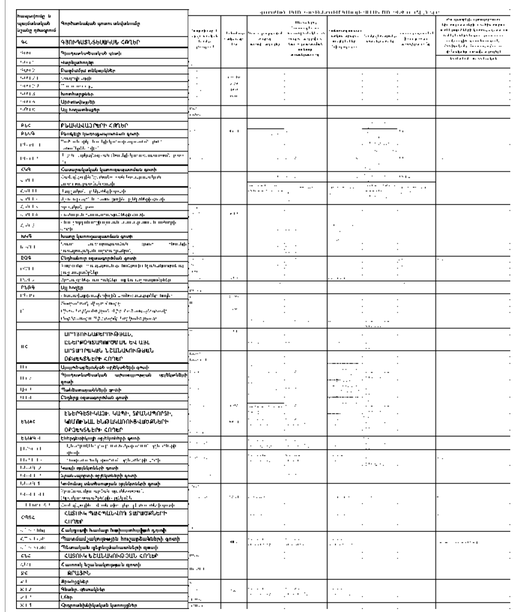

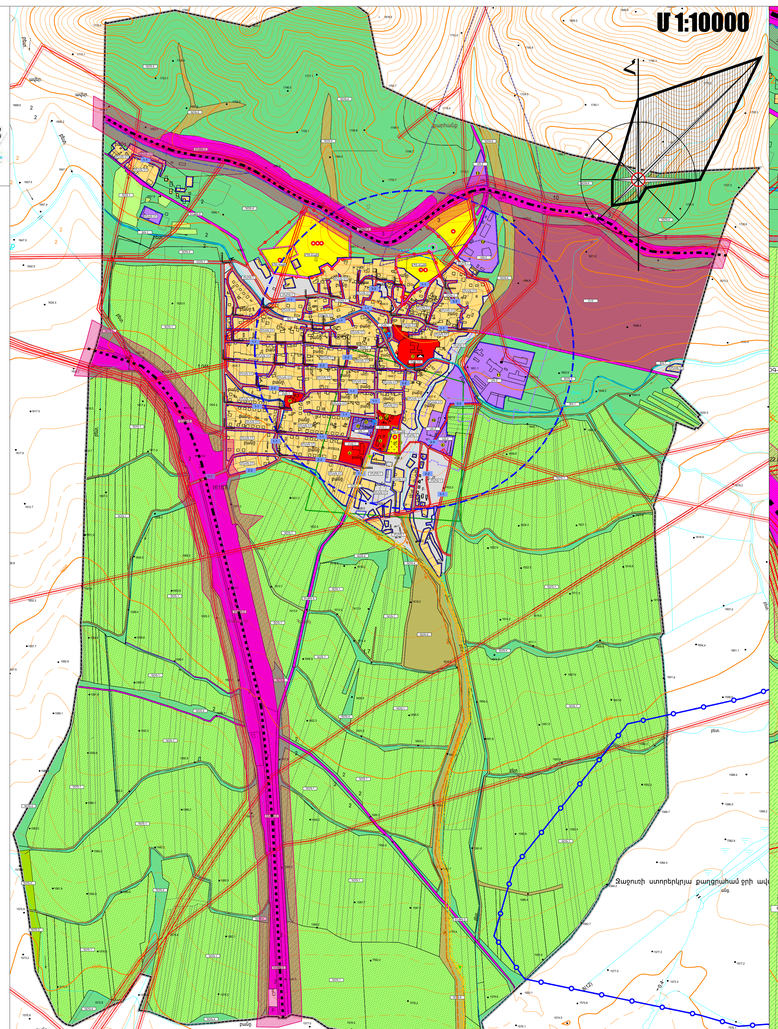


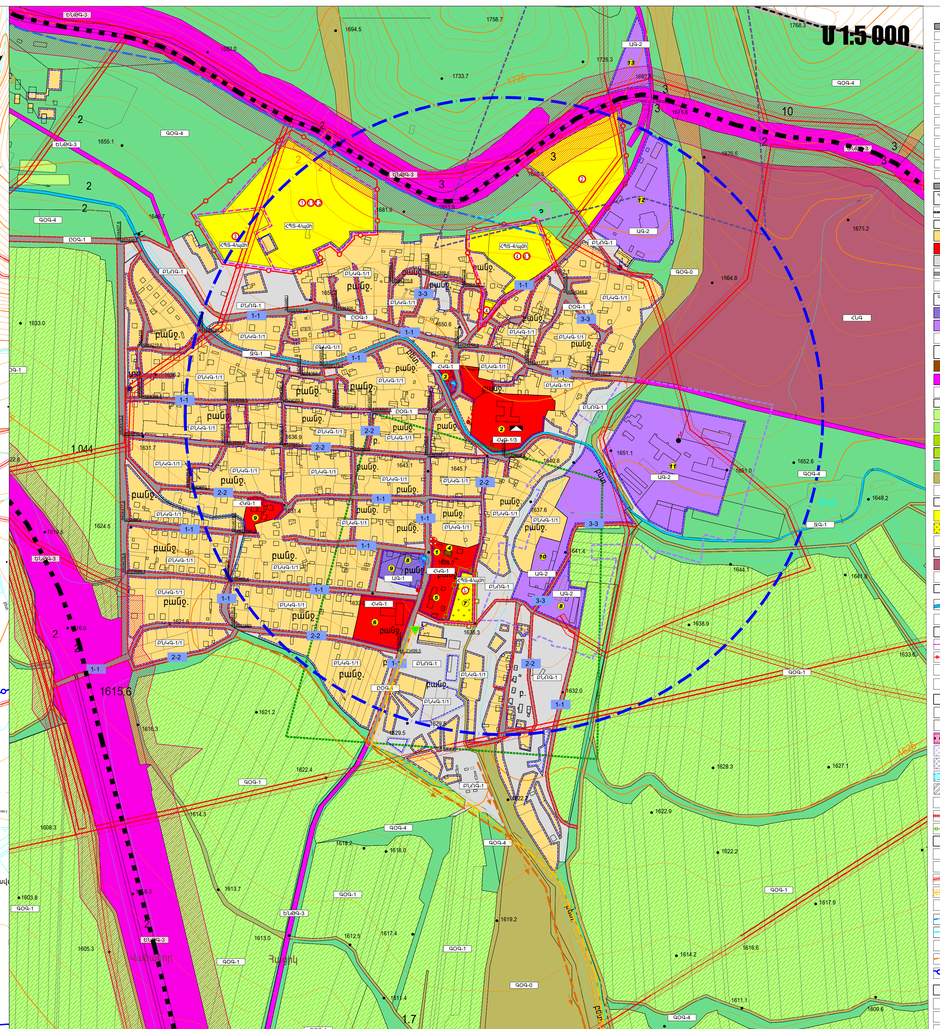


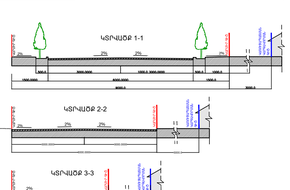


Կատարող

ՀՀ ՔԱՂԱՔԱՇԻՆՈՒԹՅԱՆ ԿՈՄԻՏԵ

Նախագծի անվանումը

ՀԱՅԱՍՏԱՆԻ ՀԱՆՐԱՊԵՏՈՒԹՅԱՆ ՇԻՐԱԿԻ ՄԱՐԶԻ ՄԻԿՐՈՇԵՐՏԱՅԻՆ ՄԱԿԱՐԴԱԿԻ ՀԱՄԱԿՑՎԱԾ ՏԱՐԱԾԱԿԱՆ ՊԼԱՆԱՎՈՐՄԱՆ ՆԱԽԱԳԻԾ

ՇԻՐԱԿ-6
Մաքիչան, Լեռնուտ, Կաքավ, Կարմրաքար, Կոպչան, Հաքիթական, Ծովինար, Մարմաշեն, Մեծ Սայրաք, Շիրակ, Ձագուռ, Ձագուռասկան, Վախրամաբերդ, Թորքաշեն, Քեչի

Գծագրի անվանումը
**ՇԻՐԱԿ-6. ՀԱՅԻԿ ԲՆԱԿԱՎԱՅՐ.**
ՔԱՂԱՔԱՇԻՆԱԿԱՆ ԳՈՏԵՎՈՐՄԱՆ ՆԱԽԱԳԻԾ

Գծագիր — էլ. ֆայլ

Մասշտաբ 1:5 000
Մասշտաբ 1:10 000

Կատարող բաժնի անվանումը
ՔԱՂԱՔԱՇԻՆԱԿԱՆ ԱՐՏԱԴՐՈՒԹՅՈՒՆ

ԼԳՁ — Ա. ԲԱԼԱՍՅԱՆ

Ղեկավարվող կազմ

| | |
|---|---|
| Ճարտարապետ | Ա. ԳԱՐԱԳԱՆՅԱՆ |
| Ճարտարապետ | Լ. ԲԱԲԱՅԱՆ |
| Ճարտարապետ | Ա. ՂՈՒԿԱՍՅԱՆ |
| Ճարտարապետ | Ա. ԲԱՂԱՅԱՆ |
| Ճարտարապետ | Ա. ՂԱՀԱՐ-ԱՂԻՔՅԱՆ |
| ԻԴՀ. բաժին | Ե. ՊԵՏՐՈՍՅԱՆ |

Պատվեր N ՂՊՔԱ-ԳՀԱՇՀԸ-19/37-2

անվանիվ. արխիվ. հանար — գրաքահանար

Փոփոխությունները

| | |
|---|---|
| 4 | |
| 3 | |
| 2 | |
| 1 | |
| Էջ | |

Հայգնախագիծ ԲԲԸ

# ՀԱՎԵԼՎԱԾ 12

## ՀԱՄԱՅՆՔԻ ՂԵԿԱՎԱՐԻ ԱՇԽԱՏԱԿԱԶՄԻ ԿԱՌՈՒՑՎԱԾՔԱՅԻՆ ԵՎ ՀՈՂԱՅԻՆ ՀԱՐԱԲԵՐՈՒԹՅՈՒՆՆԵՐԻ ԲԱԺՆԻ ՊԱՇՏՈՆԱՏԱՐ ԱՐՏԱՇԱՏ ԳԵՂԱՐՎԵՍՏ

**ՀԱՄԱՅՆՔԻ ԱՎԱԳԱՆՈՒ ՏԱՐԱԾՔԱՅԻՆ ՊԼԱՆԱՎՈՐՄԱՆ ԳԼԽԱՎՈՐ ՆԱԽԱԳԾԻ ՄԱՍԻՆ**

**ՀԱՄԱՅՆՔԻ ՂԵԿԱՎԱՐԻ ԱՇԽԱՏԱԿԱԶՄԻ ԿԱՌՈՒՑՎԱԾՔԱՅԻՆ ԵՎ ՀՈՂԱՅԻՆ ՀԱՐԱԲԵՐՈՒԹՅՈՒՆՆԵՐԻ ԲԱԺՆԻ ՊԱՇՏՈՆԱՏԱՐ ԱՐՏԱՇԱՏ ԳԵՂԱՐՎԵՍՏ**

# ԳԼՈՒԽ 6. ՅԱՁՈՒՑԻ ԲԼՈԿԱՎԱՅՐ. ԳՈՏԵՎՈՐՄԱՆ ՆԱԽԱԳԻԾ

U 1:10. 000

Հատված 1

Հատված 2

U 1:2 000
Հատված 1

U 1:5. 000
Հատված 2

## ԳԱՐԴԱԿԱՆԱՑՄԱՆ ԳՈՏԵՎՈՐՈՒԹՅԱՆ ՇԵՆՔԵՐԸ

| Հատկացման և օգտագործման նպատակային նշանակությունը | Հողամասի մակերեսը, հա | Կառուցապատման սահմանները, առանցքային գիծը | Պետական սեփականության հողամասի մակերեսի վաճառքից, օգտագործման իրավունքի տրամադրումից կամ վարձակալության հանձնումից (նվիրատվության հիմնադրամ) ստացվելիք գումարը, դրա չափը (դրամ) | Կանաչապատման նորմատիվային գոտին, գոտիների լայնությունը | Հողի կատեգորիան և գործառնական նշանակությունը | Կառուցապատման խտության ցուցանիշները | Կառուցապատման ինտենսիվության ցուցանիշները | Պետական սեփականության հողամասի մակերեսի վաճառքից, օգտագործման իրավունքի տրամադրումից կամ վարձակալության հանձնումից (նվիրատվության հիմնադրամ) ստացվելիք գումարը, դրա չափը (դրամ) |
|---|---|---|---|---|---|---|---|---|
| ԳՁ | | | | | | | | |
| ԳՀՊ | 1581.71 | | | | | | | |
| ԳՀՊ-1 | 418.97 | - | - | (միջանցքի) | - | - | - | |
| ԳՀՊ-4 | 932.49 | - | - | (միջանցքի) | - | - | - | |
| ԳՀՊ-0 | 28.51 | - | - | (միջանցքի) | - | - | - | |
| ԳԱՁ | | | | | | | | |
| ԲԱ/Գ | | | | | | | | |
| ԲԱ/Գ-1.1 | 58.03 | 20%<br>(+20% սեռավարգերին մինչև 30%) | 80%+10% | | 1-2 միջհարկային հարկ | 50% | 0.4 | 50/30 |
| ԶԿ/Գ | | | | | | | | |
| ԶԿ/Գ-1 | 3.27 | 80% | 80%+20% | 10% | Գրատարածքների և ցանկապատման գծերի տարածքների ծածկվածության նորմեր | | 2.4 | 80/20 |
| ԶԿ/Գ-1/2 | | 80% | 80%+20% | 10% | | | 2.4 | 80/20 |
| ԶԿ/Գ-1/3 | | 80% | 80%+20% | | | 10% | 2.4 | 80/20 |
| ԶԿ/Գ-1/4 | | 80% | 80%+20% | | | 10% | 2.4 | 80/20 |
| ԶԿ/Գ-1/5 | | 80% | 80%+20% | | | 10% | 2.4 | 80/20 |
| ԶԿ/Գ-2 | | 100% | | 30% | | | | 80/20 |
| ԶԿ/Գ-3 | | 100% | | 30% | - | | | 80/20 |
| ՇԿ/Գ | | | | | | | | |
| ՇԿ/Գ-1 | 1.3 | - | | 25% | 75%+25% | | 40% | 80/20 |
| ԸՀ/Գ | 8.29 | - | - | - | - | - | - | - |
| ՀՀ/Գ-1 | 7.46 | - | - | - | Չի սահմանվում | | | |
| ՀՀ/Գ-2 | 0.83 | - | | 1% | 75%+25% | | 30% | 1.3 հարկ |
| ԲԼՈ/Գ | 25.13 | - | - | - | - | - | - | - |
| ՀԱ/Գ | 25.13 | - | - | - | - | - | - | - |
| ՀԱ | 13.15 | | | | | | | |
| ՀՆ-2 | | | | | | | | |
| ՀՆ-2.1 | 12.15 | 60%-ից 80% | 60%-ից 80% -20% | 20% -0% | գոտու սահմանագծերի գլանմանների | | | |
| ԸՆՊՀ | | | | | | | | |
| ԸՆՊՀ-1 | 0.07 | | | | | | | |
| ԸՆՊՀ-2 | 0.19 | 80% | Կանաչապատում է ցանկապատվածների տակ՝ նվազը 5մ լայնությամբ | 80%+20% | տարածքների գլանման պահանջներ | | | |
| ԸՆՊՀ-3 | 6.16 | Ճանապարհի պատկանգծերի | Ճանապարհի պատկանգծերի | Ճանապարհի պատկանգծերի | տարածքների գլանման պահանջներ | | | |
| ՀՆ/Հ | | | | | ԵՆԹԱԿԱՌՈՒՑՔՆԵՐ, ԱՐԴԻ, ՏՐԱՆՍՊՈՐՏԻ, ԿՈՄՈՒՆԱԼ ԱՇԽԱՏԱՆՔԱՅԻՆ ՕԲՅԵԿՏՆԵՐԻ ՀՈՂԱՏԵՂԱՄԱՍ | | | |
| ՀՆ/Գ | 3.97 | | | | Հասց ապհովման գոտի | | | |
| ՀՏ/Գ | | | | | | | | |
| ՀՏ/Գ-2 | 24.55 | - | - | (միջանցքի) | Չի սահմանվում | | | |
| ՀՏՕ-1 | 267.35 | | | | | | | |
| ՀՏՕ-2 | 1.58 | | | | | | | |
| ՋՏ-1 | 265.37 | | | | | | | |

| Հատկացման և օգտագործման նպատակային նշանակությունը | Հողամասի մակերեսը, հա |
|---|---|
| ՀՀ | ԳՅՈՒՂԱՏՆՏԵՍԱԿԱՆ ՀՈՂԵՐ |
| ԳՀՊ | Գյուղատնտեսական գործ |
| ԳՀՊ-1 | Հանդակներ |
| ԳՀՊ-2 | Բազմամյա տնկարկներ |
| ԳՀՊ-22 | Խաղողի այգի |
| ԳՀՊ-3 | Պտղատու այգի |
| ԳՀՊ-4 | Արոտավայրեր |
| ԳՀՊ-5 | Կից հողատեսքեր |
| ԲԼՀ | ԲՆԱԿԱՎԱՅՐԵՐԻ ՀՈՂԵՐ |
| ԲԼՈՊ | Հիմնական կառուցապատման գոտի |
| ԲԼՈՊ-11 | Համայնքային կենտրոնների գործառնական գոտի (ինչպես նաև ներառում է հասարակական կառուցապատման գոտի) |
| ԲԼՈՊ-12 | Համայնքային կենտրոնների հասարակական կառուցապատման գոտի |
| ԲԼՈՊ-2 | Բնակելի կառուցապատման գոտի |
| ԲԼՈՊ-3 | Ընտանեկան տնային տնտեսությունների գործառնական գոտի |
| ԲԼՈՊ-4 | Բազմաբնակարան բնակելի կառուցապատման գոտի |
| ԲԼՈՊ-5 | Ընդհանրական նշանակության գոտի |
| ԲԼՈՊ-6 | Ռեկրեացիոն գործառնական գոտի |
| ԲԼՈՊ-7 | Տրանսպորտի, կապուղիների, ինժեներական կոմունիկացիաների գործառնական գոտի |
| ԲԼՈՊ-8 | Կոմունալ-պահեստային գործառնական գոտի |
| ԲԼՈՊ-9 | Գերեզմանատների գործառնական գոտի |
| ԱՀ | ԱՐՏԱԴՐԱԿԱՆ ԵՎ ՊԱՀԵՍՏԱՅԻՆ ՕԳՏԱԳՈՐԾՄԱՆ ՀՈՂԵՐ |
| ԱՀ-1 | Հողամասերի գործառնական գոտի |
| ԱՀ-11 | Ծառայությունների գործառնական գոտի |
| ԱՀ-12 | Ինդուստրիալ հողամասերի գործառնական գոտի |
| ԱՀ-2 | Պահեստային գործառնական գոտի |
| ԱՀ-21 | Ջրամատակարարման գոտի |
| ԱՀ-22 | Ոռոգման գոտի |
| ԱՀ-23 | Ոռոգման ջրանցքների գծերի (ներառյալ ջրհեղեղներից պահպանման գոտիները |
| ԱՀ-24 | Ոռոգման ջրամբարներ |
| ԱՀ-25 | Ջրամատակարարման ջրհորներ |
| ԱՀ-3 | Հանքարդյունաբերական գոտի |
| ԱՀ-4 | Մեծ գյուղատնտեսական գոտի |
| ՀՀ/Հ | ԵՆԹԱԿԱՌՈՒՑՔՆԵՐԻ, ԱՐԴԻ, ՏՐԱՆՍՊՈՐՏԻ, ԿՈՄՈՒՆԱԼ ԱՇԽԱՏԱՆՔԱՅԻՆ ՕԲՅԵԿՏՆԵՐԻ ՀՈՂԱՏԵՂԱՄԱՍ |
| ՀՀ/Հ-1 | Կապի ենթակայանների գործառնական գոտի |
| ՀՀ/Հ-3 | Էներգահամակարգի գործառնական գոտի |
| ՀՀ/Հ-41 | Ինժեներական պաշտպանության գոտի |
| ՀՀ/Հ-42 | Գերեզմանների համար |
| ՀՀ/Հ-43 | Աղբավայրերի և թափոնների վերամշակման գոտի |
| ՀՏՏՀ | ՀԱՏՈՒԿ ՊԱՀՊԱՆՎՈՂ ՏԱՐԱԾՔՆԵՐԻ ՀՈՂԵՐ |
| ՀՏՏՀ-Ոչ | Պատմամշակութային գոտի |
| ՀՏՏ Շ-ում | Նախագծային հնագիտական հետազոտությունների գոտի |
| ՀՏՏ-Հնագ | Հնագիտական հետաքննությունների գոտի |
| ՀՏՏ-Ճարտ | Ճարտարապետության հուշարձանների գոտի |
| ՀՏՏ-Տնամ | Պատմական տեղանքների գոտի |

## 7.94 ՅԱՁՈՒՑԻ ԲԼՈԿԱՎԱՅՐԻ

| N | Անվանում | Ա | Դ | Կ |
|---|---|---|---|---|
| 1 | ԻՄՀՈՒՆ-ՏՈՒՆ | 1860-1891 թթ. | գործ. մեջ | Ա |
| 2 | ՆՈՐՈՒՄՈՒՆ | 19-20 դդ. | հս.մասում | Հ |
| 3 | ՆՈՐՈՒՄՈՒՆ | 11-20 դդ. | հվ.ան.եզքին | Հ |
| | Ղուշագետ | 11-12 դդ. | | Հ |
| | Ղուշագետ | 15-16 դ.դ. | | Հ |
| | Ղազախձորագետ | 19 դ. | | Ա |
| 4 | ՅՈՒՂԱՆԻ | 1911 թ. | գործ. մեջ | Ա |
| | Ղազախձորագետ | 1911 թ. | ներկ.ժամ. կից | Ա |
| 5 | ՅՈՒՂԱՆԻ | 19 դ. | գործ. մեջ | Ա |
| | ՄԻ ՔԱՆԴԱՄԱՆԻ | | | |
| | Ղազախձորագետ | 19 դ. | ներկ.ժամ. կից | Ա |
| 6 | ՀԱՅԿԱՁՈՐԻ ՄԱՆ ԵՂԱՆԱԿ ՅՈՒՂԱՆԻ, | 1968 թ. | Գ.Ա.Ա.Ի.Ի.Ա.Ի.Ա.Ի.Ա

# ՇԻՐԱԿ-6. ՋԱԶՈՒՌՎԱՆ ԲՆԱԿԱՎԱՅՐ. ԳՈՏԵՎՈՐՄԱՆ ՆԱԽԱԳԻԾ

## ԳՈՐԾԱՌՆԱԿԱՆ ԳՈՏԻՆԵՐՈՒՄ ԿԱՌՈՒՑԱՊԱՏՄԱՆ ՉԱՓՈՐՈՇԻՉՆԵՐԸ

| Հատվածը և պայմանական նշաձևը գծագրում | Ընդհանուր մակերեսը, հա | Կառուցապատման տոկոսը, առավելագույնը՝ | Անջրանցիկ (ասֆալտկման) տարածքի մակերեսի տոկոս, այդ թվում կառուցապատման տոկոսը, առավելագույնը՝ | Կանաչապատման տոկոս, ջրային մակերեսներ, նվազագույնը | Հարկայնությունը առավելագույնը | Կառուցապատման խտությունը, առավելագույնը՝ | Թույլատրելի օգտագործման հիմնական ձևերի և ոչ հիմնական (ուղեկցող) ձևերի կառուցապատման մակերեսների հարաբերությունը, տոկոսային արտահայտմամբ (հիմնականը՝ նվազագույնը, ոչ հիմնականը՝ առավելագույնը) |
|---|---|---|---|---|---|---|---|
| | | | | | | | հիմնական/ ոչ հիմնական |
| ԲՆՀ | | | | | | | |
| ԲՆԿԳ | | | | | | | |
| ԲՆԿԳ-1/1 | 10.42 | 20%<br>(+20% տնտեսական շինություններ) | 40%+10% | 50% | 1-2 վերգետնյա հարկ<br>(նկուղային հարկի և ձեղնահարկի հնարավորություն) | 0.4 | 50/50 |
| ՀԿԳ | | | | | | | |
| ՀԿԳ-1 | 0.36 | | | | | | |
| ՀԿԳ-1/1 | | 80% | 80%+20% | 10%<br>/կառուցապատման կամ սպասարկման մակերեսների հաշվին | | 2.4 | 80/20 |
| ՀԿԳ-1/2 | | 80% | 80%+20% | 10% | | 2.4 | 80/20 |
| ՀԿԳ-1/3 | | 80% | 80%+20% | 10% | | 2.4 | 80/20 |
| ՀԿԳ-1/4 | | 80% | 80%+20% | 10% | | 2.4 | 80/20 |
| ՀԿԳ-1/5 | | 80% | 80%+20% | 10% | | 2.4 | 80/20 |
| ՀԿԳ-2 | | 100% | 30% | - | - | | 80/20 |
| ՀԿԳ-3 | | 100% | 30% | - | - | | 80/20 |
| ԽԿԳ | | | | | | | |
| ԽԿԳ-1 | 0.19 | 35% | 35%+25% | 40% | | | 80/20 |
| ԸՕԳ | | | | | | | |
| ԸՕԳ-1 | 2.76 | - | - | Չի սահմանվում | | | |
| ԸՕԳ-2 | | 7% | 7%+23% | 70% | 1 հարկ | 0.07 | - |
| ԵՆԹԳ | | | | | | | |
| ԵՆԹԳ -1 | 0.875 | | | | | | |
| ԵՆԹԳ -2 | 0.01 | 80%<br>(կեսային օբյեկտների համար) | 80%+20% | Կառուցապատումը կատարվում է տոկոսի հնարավորության սահմաններում | ըստ տեխնոլոգիական պահանջների | | |
| ԵՆԹԳ -3 | 0.5 | համաձայն առաջադրանքի | համաձայն առաջադրանքի | համաձայն առաջադրանքի | ըստ տեխնոլոգիական պահանջների | | |













Կատարող

Հայճախագիծ ԲԲԸ
0025 Հայաստանի Հանրապետություն
ք. Երևան, Չարենցի 1
էլ. փոստ info@armproject.am

Պատվիրատու
ՀՀ ՔԱՂԱՔԱՇԻՆՈՒԹՅԱՆ ԿՈՄԻՏԵ

Նախագծի անվանումը
ՀԱՅԱՍՏԱՆԻ ՀԱՆՐԱՊԵՏՈՒԹՅԱՆ ՇԻՐԱԿԻ ՄԱՐԶԻ ՄԻԿՐՈՌԵԳԻՈՆԱԼ ՄԱԿԱՐԴԱԿԻ ՀԱՄԱԿՑՎԱԾ ՏԱՐԱԾԱԿԱՆ ՊԼԱՆԱՎՈՐՄԱՆ ՆԱԽԱԳԻԾ

ՇԻՐԱԿ-6
Մալիսկան, Լեռնուտ, Կապս, Կարմրաքար, Կրաչեն, Հացիկ, Հացիկավան, Հովունի, Մարմաշեն, Մեծ Սարիար, Փիրակ, Ջաջուռ, Ջաջուռավան, Վահրամաբերդ, Փոքրաչեն, Քեթի

| Փուլ | ՄՆ | Ալբոմ | Գիրք | Հատոր |
|---|---|---|---|---|
| Մաս | ԲՀ | | | |

Գծագրի անվանում
ՇԻՐԱԿ-6. ՋԱԶՈՒՌՎԱՆԻ ԲՆԱԿԱՎԱՅՐ.
ԳՈՏԵՎՈՐՄԱՆ ՆԱԽԱԳԻԾ

| | |
|---|---|
| Գծագիր | էլ. Ֆայլ |

Մասշտաբ 1:2.000

Կատարող բաժնի անվանումը
ՔԱՂԱՔԱՇԻՆԱԿԱՆ ԱՐՁԱԿՈՒՄՆԵՐ

| | |
|---|---|
| ԼԳՁ | Ա. ՔԱԼԱՇՅԱՆ |
| Հեղինակավորիչ կազմ | |
| Ճարտարապետ | Ա. ԳՅՈՒԼՆԱԶԱՐՅԱՆ |
| Ճարտարապետ | Լ. ԲԱԲԱՅԱՆ |
| Ճարտարապետ | Ա. ՈՍՏԻԿՅԱՆ |
| Ճարտարապետ | Ա. ԲԱՅԱՆ |
| Ճարտարապետ | Ա. ՅԱՓՈՒՆՑՅԱՆ |
| Իմժ. բաժին | Հ. ՊԵՏՐՈՍՅԱՆ |

Պատվեր N ՀՀՔԿ-ԳՅՈՒՇՕՔ-19/37-2
անհաթիվ արխիվ. համար գոյքահամար

| Փոփոխություններ | |
|---|---|
| 4 | |
| 3 | |
| 2 | |
| 1 | |
| էջ | |

# ՀԱՅԱՍՏԱՆԻ ՀԱՆՐԱՊԵՏՈՒԹՅԱՆ ՇԻՐԱԿԻ ՄԱՐԶԻ ՄԻԿՐՈՌԱՅՈՆԱԼ ՄԱԿԱՐԴԱԿԻ ՀԱՄԱՅՆՔՎԱԾ ՏԱՐԱԾԱԿԱՆ ՊԼԱՆԱՎՈՐՄԱՆ ՆԱԽԱԳԻԾ

## ՇԻՐԱԿ-6. ԿԱՊՈՒ ԲՆԱԿԱՎԱՅՐ. ՔԱՂԱՔԱՇԻՆԱԿԱՆ ԳՈՏԵՎՈՐՄԱՆ ՆԱԽԱԳԻԾ

Մ 1:20 000

Մ 1:5 000

ԿՏՐՎԱԾՔ 1-1

ԿՏՐՎԱԾՔ 2-2

ԿՏՐՎԱԾՔ 3-3

ՇԻՐԱԿ-6
Մսխիպան, Լեռնուտ, Կապս, Կարմրաքար, Կոպչեն, Հաքիլ, Հաքիլավան, Ծովինի, Սարամեջոր, Մեծ Սարիպար, Շոռակ, Ցաղրուտ, Ցաղրուտավան, Վախիանթեղ, Փոքրաչեն, Քծքի

ՔԱՂԱՔԱՇԻՆԱԿԱՆ ԳՈՏԵՎՈՐՄԱՆ ՆԱԽԱԳԻԾԻ

Գծագրի անվանումը
ՇԻՐԱԿ-6. ԿԱՊՈՒ ԲՆԱԿԱՎԱՅՐ.
ՔԱՂԱՔԱՇԻՆԱԿԱՆ ԳՈՏԵՎՈՐՄԱՆ ՆԱԽԱԳԻԾ

Հաստատված
ՀՀ կառավարության 2004 թվականի
մայիսի 6-ի N 1270 որոշման
Ա Ն Ա Կ Ա Ն Ց Ա Ն Ք
ՀԱՅԱՍՏԱՆԻ ՀԱՆՐԱՊԵՏՈՒԹՅԱՆ ՇԻՐԱԿԻ ՄԱՐԶԻ ԱՐՄԱՎԻՐ ՔԱՂԱՔԻ ՀԻՄՆԱԴՐՅԱԼՆԵՐԻ
7. ՇԻՐԱԿԻ ՄԱՐԶ

7.52 Կապս գյուղ

| 1 | 2 | 3 | 4 | 5 | 6 | 7 | 8 | 9 |
|---|---|---|---|---|---|---|---|---|
| 1 | | | | ԱՄՐԻՑ | միջնադար | 0.5 կմ հյ-ամ | | |
| | 1.1 | | | Գրոշատեղի | 10-20 դդ. | ավերակ ժուռ | | |
| | | 1.1.1 | | Եղեգնի | 19 դ. | գրոշատեղին իր ծառով | | |
| | | | 1.1.1.1 | Գերեզմանոց | 10-20 դդ. | եկեղեցու շրջակայքում | | |
| | | 1.1.2 | | Ամառոց | 19-20 դդ. | գրոշատեղիով | | |
| 2 | | | | ԳԵՂԵՑԿՍԱՆԻՑ | 19-20 դդ. | 0.2 կմ հս-ամ | | |

Հայգիպրոհ ԲԲԸ

Պատվիրատու
Հայգիպրոհ ԲԲԸ
0025 Հայաստանի Հանրապետություն
ք. Երևան, Չարենցի 1
էլ. փոստ info@armproject.am

Պատվիրատու
ՀՀ ՔԱՂԱՔԱՇԻՆՈՒԹՅԱՆ ԿՈՄԻՏԵ

Նախագծի անվանումը
ՀԱՅԱՍՏԱՆԻ ՀԱՆՐԱՊԵՏՈՒԹՅԱՆ ՇԻՐԱԿԻ ՄԱՐԶԻ ՄԻԿՐՈՌԱՅՈՆԱԼ ՄԱԿԱՐԴԱԿԻ ՀԱՄԱՅՆՔՎԱԾ ՏԱՐԱԾԱԿԱՆ ՊԼԱՆԱՎՈՐՄԱՆ ՆԱԽԱԳԻԾ

| Փուլ | Ան | Ազգ | Գիրք | Գաստր |
|---|---|---|---|---|
| Սան | ՔՀ | | | |

Գծագրի անվանումը
ՇԻՐԱԿ-6. ԿԱՊՈՒ ԲՆԱԿԱՎԱՅՐ.
ՔԱՂԱՔԱՇԻՆԱԿԱՆ ԳՈՏԵՎՈՐՄԱՆ ՆԱԽԱԳԻԾ

Գծագիր — էլ. Չափ

Մասշտաբ 1:5 000
Մասշտաբ 1:10 000

Կատարող բաժնի անվանումը
ՔԱՂԱՔԱՇԻՆԱԿԱՆ ԱՐՎԵՍՏՆԵՐ

| | |
|---|---|
| ՆԳՊ | Ա. ՔԱԼԱՇՅԱՆ |
| Ղեկավարող նկատ | |
| Ճարտարապետ | Ա. ՂԱՐԻԱԼՅԱՆ |
| Ճարտարապետ | Լ. ԲԱԲԱՅԱՆ |
| Ճարտարապետ | Ա. ՀՈՎՀԱՆՆԻՍՅԱՆ |
| Ճարտարապետ | Ա. ՔԱՐԱՆՅԱՆ |
| Ճարտարապետ | Ն. ՂԱՀՈՒՆՅԱՆ |
| ԻԿԴ. բաժին | Հ. ՊԵՏՐՈՍՅԱՆ |
| Պատվեր | N ՀՀԳԱԿ-ԳՀԱՀՇԸ-19/37-2 |

ամսաթիվ | ստորագրություն | ստորագրություն

Փոփոխությունները

| | |
|---|---|
| 4 | |
| 3 | |
| 2 | |
| 1 | |
| Ել | |

Հայգիպրոհ ԲԲԸ

# ՀԱՅԱՍՏԱՆԻ ՀԱՆՐԱՊԵՏՈՒԹՅԱՆ ԲԻՐԱԿԻ ՄԱՐԶԻ ՄԻԿՐՈՌԵԳԻՈՆԱԼ ՄԱԿԱՐԴԱԿԻ ՀԱՄԱԿԱՐԳՎԱԾ ՏԱՐԱԾՔԱՅԻՆ ՊԼԱՆԱՎՈՐՄԱՆ ՆԱԽԱԳԻԾ

## ԲԻՐԱԿ-6. ԿԱՐՄՐԱՔԱՐ ԲՆԱԿԱՎԱՅՐ. ՔԱՂԱՔԱՇԻՆԱԿԱՆ ԳՈՏԵՎՈՐՄԱՆ ՆԱԽԱԳԻԾ

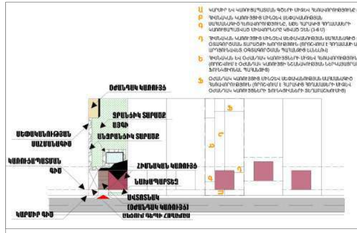

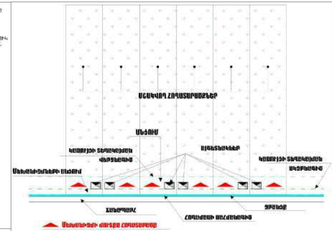

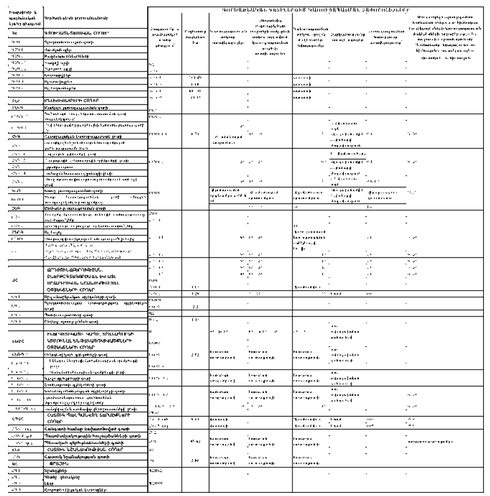

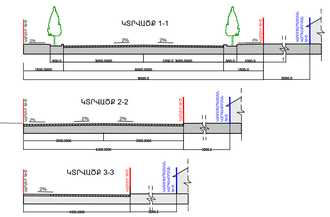


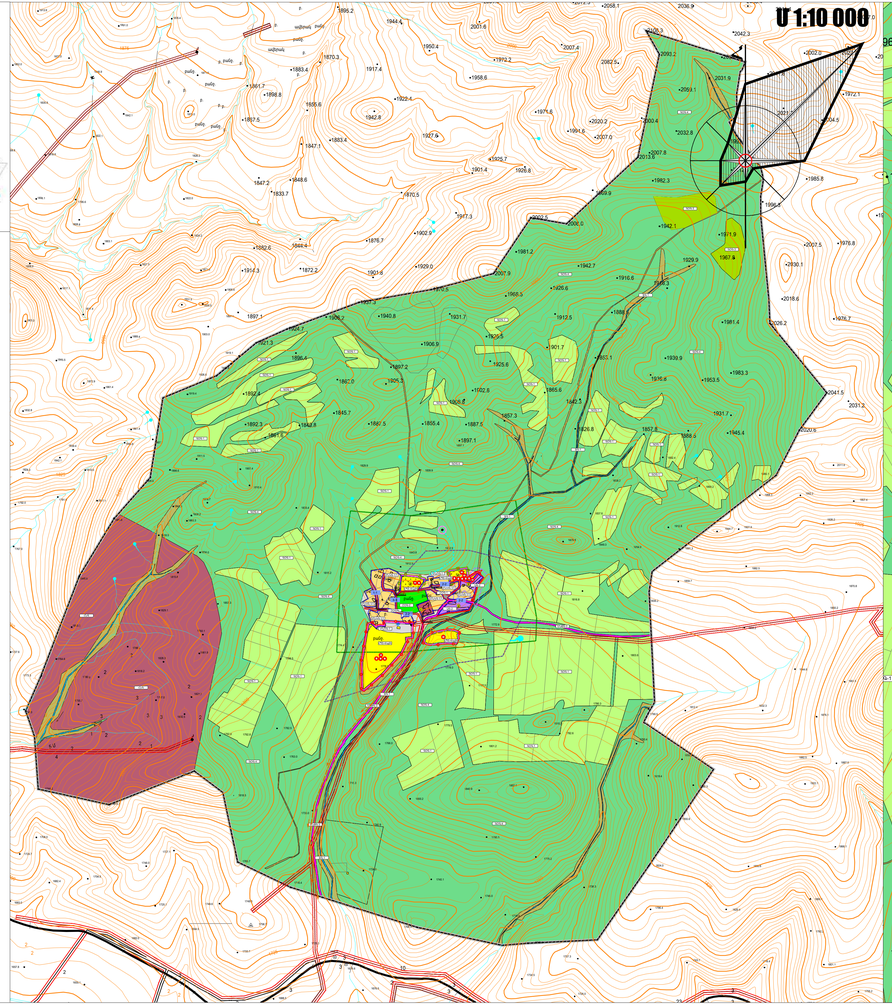


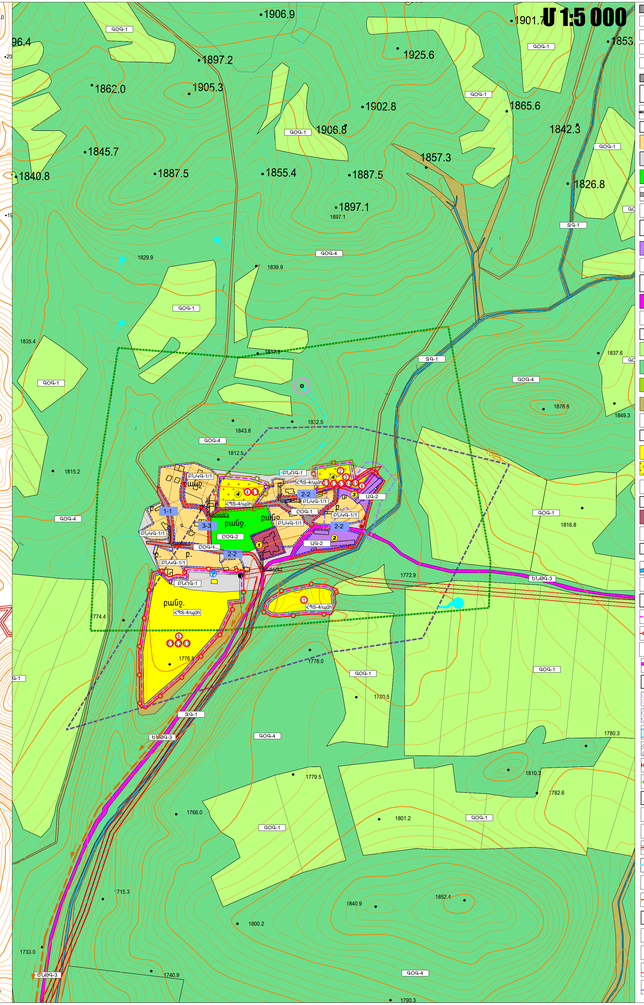


ՀԱՅԱԽԱԶԱՓԱԿ ԲԸԸ
0025 Գյումրի Ֆրունզեի 1
p. Ghukasyan info@ammproject.am

ՀՀ ՔԱՂԱՔԱՇԻՆՈՒԹՅԱՆ ԿՈՄԻՏԵ

Նախագիծ անվանումը
ՀԱՅԱՍՏԱՆԻ ՀԱՆՐԱՊԵՏՈՒԹՅԱՆ ԲԻՐԱԿԻ ՄԱՐԶԻ ՄԻԿՐՈՌԵԳԻՈՆԱԼ ՄԱԿԱՐԴԱԿԻ ՀԱՄԱԿԱՐԳՎԱԾ ՏԱՐԱԾՔԱՅԻՆ ՊԼԱՆԱՎՈՐՄԱՆ ՆԱԽԱԳԻԾ

ԲԻՐԱԿ-6
Ախթալան, Լեռնուտ, Կաապ, Կարմրաքար, Կոպչին, Հաքիի, Հաջիքանան, Հուրուի, Սարսաշեն, Մեծ Սարիար, Բիրակ, Տաշուտ, Տաշուտավան, Վահրամաբերդ, Փոքրաշեն, Քեթի

| Փուլ | ԱՒ | Ալբոմ | Գիրք | Հատոր |
|---|---|---|---|---|
| Մաս | ՀՀ | | | |

Գծագրի անվանումը
**ԲԻՐԱԿ-6. ԿԱՐՄՐԱՔԱՐ ԲՆԱԿԱՎԱՅՐ.**
ՔԱՂԱՔԱՇԻՆԱԿԱՆ ԳՈՏԵՎՈՐՄԱՆ ՆԱԽԱԳԻԾ

| | |
|---|---|
| Գծագրի | էլ. ծավալ |
| Մասշտաբ 1:5 000<br>Մասշտաբ 1:10 000 | |
| Կատարող բաժնի անվանումը<br>ԲՆԱԿԱՎԱՅՐԱՅԻՆ ՊԼԱՆԱՎՈՐՄԱՆ | |
| ԱԳՆ | Ա. ԲԱԼԱՍՅԱՆ |
| Պատվիրակության կազմ | |
| Ճարտարապետ | Ա. ԳԱՐԱԿԱՆՅԱՆ |
| Ճարտարապետ | Լ. ԲԱԲԱՅԱՆ |
| Ճարտարապետ | Ա. ՌՈՒԲԻԿՅԱՆ |
| Ճարտարապետ | Ա. ՔԱՅԱՆ |
| Ճարտարապետ | Ա. ԱՂԱՒ-ԼԱՒՐՅԱՆ |
| ԻԾԳ. բաժին | Հ. ԳԱԶԱՐՅԱՆ |
| Պատվեր N ՏՊԲԿ-ԳՅՈՒՀԾՁԲ-19/37-2 | |
| ամսաթիվ | ստորագրություն |

Փոփոխությունները

| | |
|---|---|
| 4 | |
| 3 | |
| 2 | |
| 1 | |
| էջ | |

ՀԱՅԱՍՏԱՆԻ ՀԱՆՐԱՊԵՏՈՒԹՅԱՆ ԵՐԵՎԱՆԻ ՔԱՂԱՔԱՅԻՆ ՄԻԿՐՈՇՐՋԱՆԻ ՀԱՄԱՅՆՔԱՅԻՆ ՏԱՐԱԾՔԱՅԻՆ ՊԼԱՆԱՎՈՐՄԱՆ ՆԱԽԱԳԻԾ

# ԾԻԲԱԿ-6. ԿՐԱՉԵՆ ԲԼԱԿԱՎԱՅՐ. ԳՈՏԵՎՈՐՄԱՆ ՆԱԽԱԳԻԾ

## ԳՈՏԵՎՈՐՎՈՂ ԳՈՏԱՄԱՍԻ ՊԱՐԱՄԵՏՐԵՐԸ

| Հողատեսքի և պլանավորման ելակետային նիշերը | Հողատեսքի գոտու անվանումը | Ընդհանուր տարածքը, հա |
|---|---|---|
| | ԸՆԴՀԱՆՈՒՐ ՏԱՐԱԾՔԱՅԻՆ ՊԼԱՆԱՎՈՐՈՒՄ | |
| ՀԳ% | Հողատեսքային գոտի | |
| ՀԳ1-2 | Հողատեսքային գոտի | |
| ՀԳ3-4 | Հողատեսքային գոտի | |
| ՀԳ5-6 | Հողատեսքային գոտի | |
| ՀԳ7 | Հողատեսքային գոտի | |
| | ՀԱՍԱՐԱԿԱԿԱՆ ՕԳՏԱԳՈՐԾՄԱՆ ԿԱՐԳԸ | |
| ՀՕ/ՀՊ | Հասարակական կառուցապատման գոտի | |
| Բ_ՀՕ-1/3 | Հասարակական (բացառությամբ առևտրի և սպասարկման) կառուցապատման գոտի | |
| Բ_ՀՕ-2/3 | Հասարակական և առևտրի ու սպասարկման կառուցապատման գոտի | |
| ՀՆ% | Հասարակական կառուցապատման գոտի | |
| Ա_ՀՆ-1/3 | Պետական կամ քաղաքային նշանակության հասարակական կառուցապատման գոտի | |
| Ա_ՀՆ-2/3 | Տեղական նշանակության հասարակական կառուցապատման գոտի | |
| Ա_ՀՆ-3/3 | Հասարակական կառուցապատման գոտի՝ կրոնական կազմակերպությունների շենքերի համար | |
| ԲԲ% | Բնակելի կառուցապատման գոտի | |
| Բ_ԲԲ-1/3 | Ցածրահարկ բնակելի կառուցապատման գոտի | |
| Բ_ԲԲ-2/3 | Միջին բարձրահարկ (4-5 հարկանի) բնակելի կառուցապատման գոտի | |
| Բ_ԲԲ-3/3 | Բազմահարկ (6 և ավելի հարկանի) բնակելի կառուցապատման գոտի | |
| ԱՐՏ% | Արտադրական և պահեստային գոտի | |
| Ա_ԱՐՏ-1/3 | Ոչ ծխնելուզային արդյունաբերության գոտի | |
| Ա_ԱՐՏ-2/3 | Ծխնելուզային արդյունաբերության գոտի | |
| Ա_ԱՐՏ-3/3 | Պահեստային տնտեսության գոտի | |
| ՀՏՀ% | Հատուկ նշանակության գոտի | |
| Ա_ՀՏՀ-1/3 | Գերեզմանատների գոտի | |
| Ա_ՀՏՀ-2/3 | Աղբահանության կազմակերպման գոտի | |
| Ա_ՀՏՀ-3/3 | Հատուկ նշանակության այլ գոտի | |
| ՀՀՀ% | Հանգստի գոտի | |
| Ա_ՀՀՀ-1/3 | Պարկերի, այգիների, հրապարակների, անտառների, ջրամբարների, ջրային մակերևույթների գոտի | |
| Ա_ՀՀՀ-2/3 | Մարզական կառուցապատման գոտի | |
| Ա_ՀՀՀ-3/3 | Հանգստի կազմակերպման այլ գոտի | |
| ՀՏԵ% | ՏՐԱՆՍՊՈՐՏԱՅԻՆ ԵՎ ԻՆԺԵՆԵՐԱԿԱՆ ՀԱՂՈՐԴԱԿՑՈՒԹՅԱՆ ԳՈՏԻ | |
| Ա_ՀՏԵ-1/3 | Ավտոմոբիլային տրանսպորտի գոտի | |
| Ա_ՀՏԵ-2/3 | Երկաթուղային տրանսպորտի գոտի | |
| Ա_ՀՏԵ-3/3 | Ինժեներական կոմունիկացիաների գոտի | |
| Ա_ՀՏԵ-4/3 | Ինժեներական կառույցների գոտի | |
| ՀՏԼ% | ՏԱՐԱԾՔԱՅԻՆ ՊԼԱՆԱՎՈՐՄԱՆ ԵՎ ԶԱՐԳԱՑՄԱՆ ՊԱՀՈՒՍՏԱՅԻՆ ԳՈՏԻ | |
| Ա_ՀՏԼ-1/3 | Պահուստային տարածքների գոտի | |
| Ա_ՀՏԼ-2/3 | Ապագա զարգացման տարածքների գոտի | |
| ՀՀԿ% | ՀԱՏՈՒԿ ՊԱՀՊԱՆՎՈՂ ՏԱՐԱԾՔՆԵՐԻ ԳՈՏԻ | |
| Ա_ՀՀԿ-1/3 | Կանաչ տարածքների գոտի | |
| Ա_ՀՀԿ-2/3 | Ջրային մակերևույթների գոտի | |
| Ա_ՀՀԿ-3/3 | Հատուկ պահպանվող այլ գոտի | |
| ՀՀՄ% | ՀԱՍԱՐԱԿԱԿԱՆ ՕԳՏԱԳՈՐԾՄԱՆ ԿԱՐԳԻ ՄԻՋՈՑՆԵՐԻ ԳՈՏԻ | |
| Ա_ՀՀՄ-1/3 | Հասարակական կարգի միջոցների գոտի | |
| Ա_ՀՀՄ-2/3 | Պաշտպանական գոտի | |
| Ա_ՀՀՄ-3/3 | Հատուկ նշանակության այլ գոտի | |
| ՀՀՀ% | ՀԱՏՈՒԿ ՆՇԱՆԱԿՈՒԹՅԱՆ ԳՈՏԻ | |
| Ա_ՀՀՀ-1/3 | Հատուկ նշանակության գոտի | |

## ՀՈՂԱՏԵՍՔԱՅԻՆ ԳՈՏԵՐԻ ՀԱՄԱՊԱՏԱՍԽԱՆՈՒԹՅԱՆ ՀԱՇՎԱՐԿԸ

| Հողատեսքային գոտու նշանակումը | Հողատեսքային գոտու անվանումը | Ընդհանուր տարածքը, հա | Բնակելի կառուցապատման տարածքի տեսակարար կշիռը ընդհանուր տարածքում, % | Բնակելի կառուցապատման տարածքի խտությունը (մակերեսային), հա/հա | Բնակելի կառուցապատման տարածքի խտությունը (ընդհանուր), հա/հա | Բնակելի կառուցապատման տարածքի միջին խտությունը, հա/հա | Բնակելի կառուցապատման տարածքի միջին խտությունը (ընդհանուր), հա/հա | Բնակելի կառուցապատման տարածքի միջին խտությունը (մակերեսային), հա/հա | Բնակելի կառուցապատման տարածքի միջին խտությունը (ընդհանուր), հա/հա | Բնակելի կառուցապատման տարածքի միջին խտությունը (մակերեսային), հա/հա | Բնակելի կառուցապատման տարածքի միջին խտությունը (ընդհանուր), հա/հա | Բնակելի կառուցապատման տարածքի միջին խտությունը (մակերեսային), հա/հա | Բնակելի կառուցապատման տարածքի միջին խտությունը (ընդհանուր), հա/հա |
|---|---|---|---|---|---|---|---|---|---|---|---|---|---|
| ՀՀ | | | | | | | | | | | | | |
| ՀԳ% | ԱՄԱՍ | 1941.31 | | | | | | | | | | | |
| ՀԳ1-7 | ԱՅԼ ՏԱՐԱԾՔՆԵՐ | 418.97 | | - | Չնախատեսվում | - | - | | | | | | |
| ՀԳ3-4 | ՀԱՍԱՐԱԿԱԿԱՆ ԿԱՌՈՒՑԱՊԱՏՄԱՆ ԳՈՏԻ | 132.46 | | - | Չնախատեսվում | - | - | | | | | | |
| ՀԳ5-6 | ՀԱՍԱՐԱԿԱԿԱՆ ԿԱՌՈՒՑԱՊԱՏՄԱՆ ԳՈՏԻ | 24.41 | | - | Չնախատեսվում | - | - | | | | | | |
| ԲԲ | | | | | | | | | | | | | |
| ԲԲ-ՀՀ-1/3 | ՑԱԾՐԱՀԱՐԿ ԲՆԱԿԵԼԻ ԿԱՌՈՒՑԱՊԱՏՄԱՆ ԳՈՏԻ | 58.03 | 20% | 40% - 50% | | 1-2 ընտանիքի համար | 0.1 | | 55.50 | | | | |
| ՀԳ1-1.1 | | | | | | | | | | | | | |
| ՀԳ1-1.2 | | | | 80%-90%-20% | | ԿԳ՝ ինդիվիդուալ բնակելի տների կառուցապատման համար | | 2.4 | 80-20 | | | | |
| ՀԳ1-3.2 | 3.27 | | | 80%-90%-20% | | 10% | | 2.4 | 80-20 | | | | |
| ՀԳ1-3.2 | | | | 80%-90%-20% | | 10% | | 2.4 | 80-20 | | | | |
| ՀԳ1-3.4 | | | | 80%-90%-20% | | 10% | | 2.4 | 80-20 | | | | |
| ՀԳ1-3.5 | | | | 80%-90%-20% | | 10% | | 2.4 | 80-20 | | | | |
| ՀԳ1-2 | | | | 100% | 30% | | | | 80-20 | | | | |
| ՀԳ1-3 | | | | 100% | 30% | | | | 80-20 | | | | |
| ԲԿԾ | | | | | | | | | | | | | |
| ՀԳ3-1 | 1.9 | | 20% | 20%-0% | | 40% | | | 10-20 | | | | |
| ՀԳ74 | 8.39 | | | | | | | | | | | | |
| ՀԳ74-1 | 7.46 | | | | | Չի նախատեսվում | | | | | | | |
| ՀԳ71-2 | 0.93 | | 7% | 7%-0% | | 30% | 1 հարկ | | 0.97 | | | | |
| ՀԳ69 | 25.12 | | | | | | | | | | | | |
| ՀԳ76 | 25.12 | | | | | | | | | | | | |
| ՀԳ | 13.15 | | | | | | | | | | | | |
| ՀԳ-2 | | | | | | | | | | | | | |
| ՀՊ 2-1 | 13.15 | 40% (և 60% - ավտոկայանատեղերի համար) | 40% (և 60% - ավտոկայանատեղերի համար) | 40%-0% | | 20%-0% | | | | | | | |
| ՀԳ-ԱՐՏ | | | | | | | | | | | | | |
| ՀԳ-ԱՐՏ-1 | 6.07 | | | | | | | | | | | | |
| ՀԳ-ԱՐՏ-2 | 0.19 | 30% (միայնակ գտնվող շենքերի համար) | 50%-20% | | | Կանխարգելիչ միջոցառումների իրականացման պայմանով | | | | | | | |
| ՀԳ-ԱՐՏ-3 | 6.16 | հատկացվող առանձնացված | հատկացվող առանձնացված | հատկացվող առանձնացված | | չեն սահմանափակվում պահանջվող | | | | | | | |
| ՀՏԼ | | | | | | | | | | | | | |
| ՀՏՀ | 3.97 | | | | | | | | | | | | |
| ՀՀԱՀ | | | 70% | 70%-20% | | 30% | | | 80-20 | | | | |
| ՀՀ-Ա-ԱՀ | 24.55 | Ծառուցք | | | | Ծառուցք | | | | | | | |
| ՀՀ-Ա-Ա-ԱՀ | | | | | | Ոչ ավտոպահ-ով | 1 հարկ | 0.05 | 95-5 | | | | |
| ՀԸ | 267.50 | | | | | | | | | | | | |
| ՀՀ-Ա | 1.50 | | | | | | | | | | | | |
| ՀՀՏ | 265.37 | | | | | | | | | | |

# ԾԻՐԱԿ-6. ԼԵՌՆԱՅԻՆ ԲՆԱԿԱՎԱՅՐ. ՔԱՂԱՔԱՇԻՆԱԿԱՆ ԳՈՏԵՎՈՐՄԱՆ ՆԱԽԱԳԻԾ





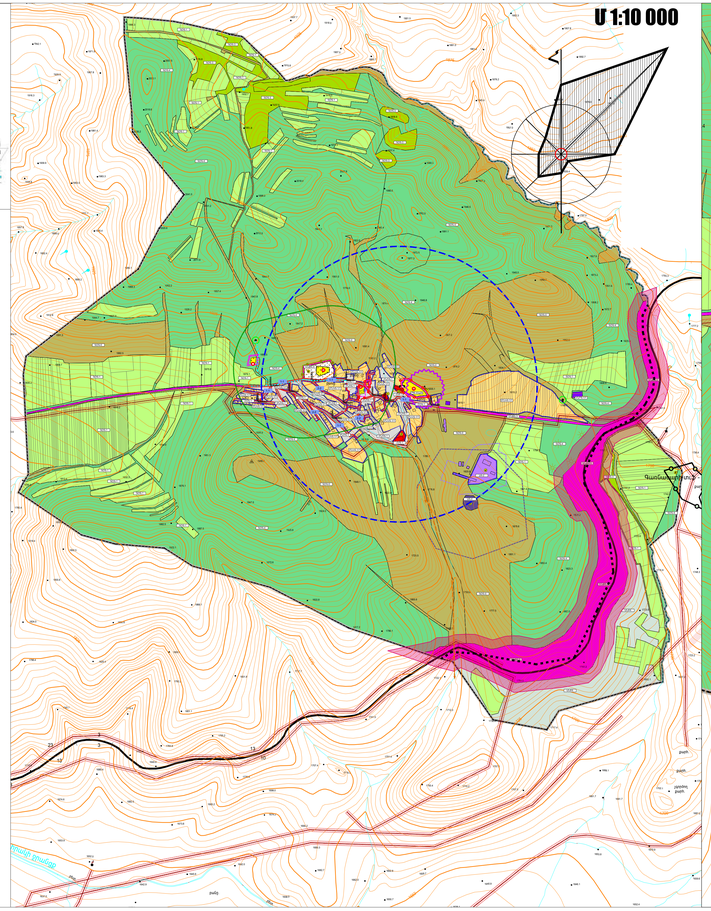


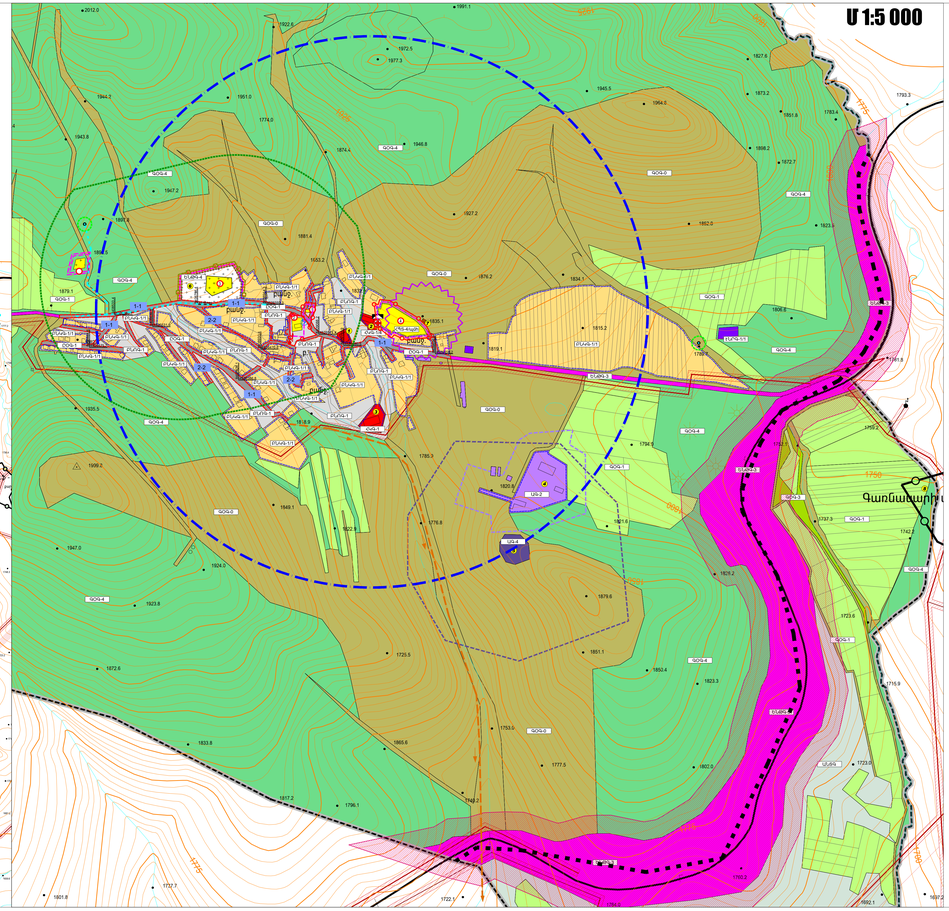


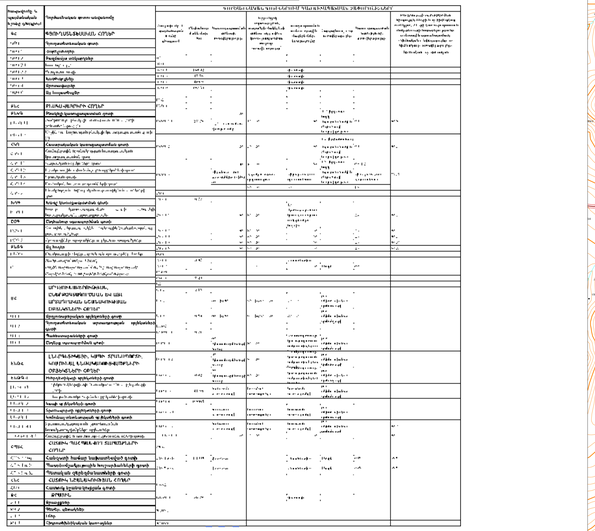

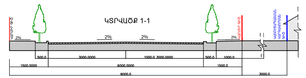


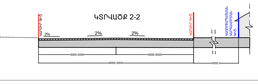


Հայախտագիծ ԲԲԸ
0025 Հայաստանի Հանրապետություն
ք. Երևան, Մաշտոց 1
էլ. փոստ info@armproject.am

Գլխավոր տնօրեն
ԳԴ ԱՐՄԱՆԻ ՀԱՅԿԱԶՈՒՆ

Նախագիծը ղեկավարող
ՀԱՅԱՍՏԱՆԻ ՀԱՆՐԱՊԵՏՈՒԹՅԱՆ ԵՐԵՎԱՆԻ ՄԵՏՐՈՊՈԼԻՏԵՆ ՄԱՍՆԱԿՑՎԱԾ ՏԱՐԱԾՔԱՅԻՆ ՊԼԱՆԱՎՈՐՄԱՆ ՆԱԽԱԳԻԾ

ԾԻՐԱԿ-6
Մաշտոց, Լեռնուտ, Կաղնաբաղաք, Կարմրաքար, Կոշտակ, Հացիկ, Հաղթանակ, Հովիտ, Մատնաշեն, Մեծ Մասրիկ, Հրազդան, Ջաղացավան, Ֆերդուսեն, Քարի

| Փուլ | Մն | Լքում | Գիպս | Հատոր |
|---|---|---|---|---|
| Սար | ԲԸ | | | |

Գծագրի անվանումը
**ԸՆԴՀԱՆՈՒՐ ՀԱՏԱԿԱԳԾԵՐ.**
ՔԱՂԱՔԱՇԻՆԱԿԱՆ, ԳՈՏԵՎՈՐՄԱՆ ՆԱԽԱԳԻԾ

Գծագրի չափերը
Հատակագիծ 1:5 000
Կտրվածքներ 1:10 000
ՀՀՇՆ 20-04.01-2008 ՊԱՀԱՆՋՆԵՐԻ ՀԱՄԱՁԱՅՆ

| | | |
|---|---|---|
| Նկարեց | | Ա. ՔԱԼՉՅԱՆ |
| Ղեկավարող նկարչ | | Ա. ԿԱՐԱՊԵՏՅԱՆ |
| Գլխավոր ճարտարապետ | | Լ. ԲԱԲԱՅԱՆ |
| Գլխավոր ճարտարապետ | | Ս. ՏԱՏՈՒՐՅԱՆ |
| Գլխավոր ճարտարապետ | | Ա. ՓՈՓՈՅԱՆ |
| Գլխավոր ճարտարապետ | | Ա. ԴԱՎԹՅԱՆ |
| Ինժ. քարտեզ | | Հ. ՊԵՏՐՈՍՅԱՆ |

Պատվեր N ԳՀՊՀ-ԳՏԱՀՀ20-19/37-2

| ամսաթիվ | խմբիչ. համար | գրանցամատյան |
|---|---|---|
| | | |

Փոփոխությունները

| | |
|---|---|
| 4 | |
| 3 | |
| 2 | |
| 1 | |
| Էջ | |

# ՀՀԶԾ գծագրություններ

ՀԱՄԱՅՆՔԱՅԻՆ ԿԱՌԱՎԱՐՄԱՆ ՄԱՐՄՆԻ ՏԱՐԱԾՔԱՅԻՆ ՊԼԱՆԱՎՈՐՄԱՆ ԵՎ ՇԻՆԱՐԱՐՈՒԹՅԱՆ ՎԱՐՉԱԿԱՆ ՄԱՐՄՆԻ ԿՈՂՄԻՑ ՄԱՐԶԱՅԻՆ ՀԱՏԱԿԱԳԾԱՅԻՆ ՀԱՏՎԱԾՆԵՐԻ ՀԱՍՏԱՏՄԱՆ ԵՎ ՀԱՄԱՅՆՔԻ ՀՈՂԱՅԻՆ ՖՈՆԴԻ ՁԵՎԱՎՈՐՄԱՆ ՆԱԽԱԳԾԵՐԻ ՄՇԱԿՄԱՆ ՀԱՄԱՁԱՅՆԱԳՐԵՐԻ ՀԱՄԱՁԱՅՆԵՑՄԱՆ

ՀԻՄՆԱԿԱՆ-Ե. ԴԱՐՊԱՍԻ ԵԼՔԻ ԲՆԱԿԱՎԱՅՐԻ ՀԱՄԱՅՆՔԱՅԻՆ ՀՈՂԱՄԱՍԻ

ՀԱՄԱՅՆՔԻ ՂԵԿԱՎԱՐ՝ Ա. ՄԱՆՈՒԿՅԱՆ

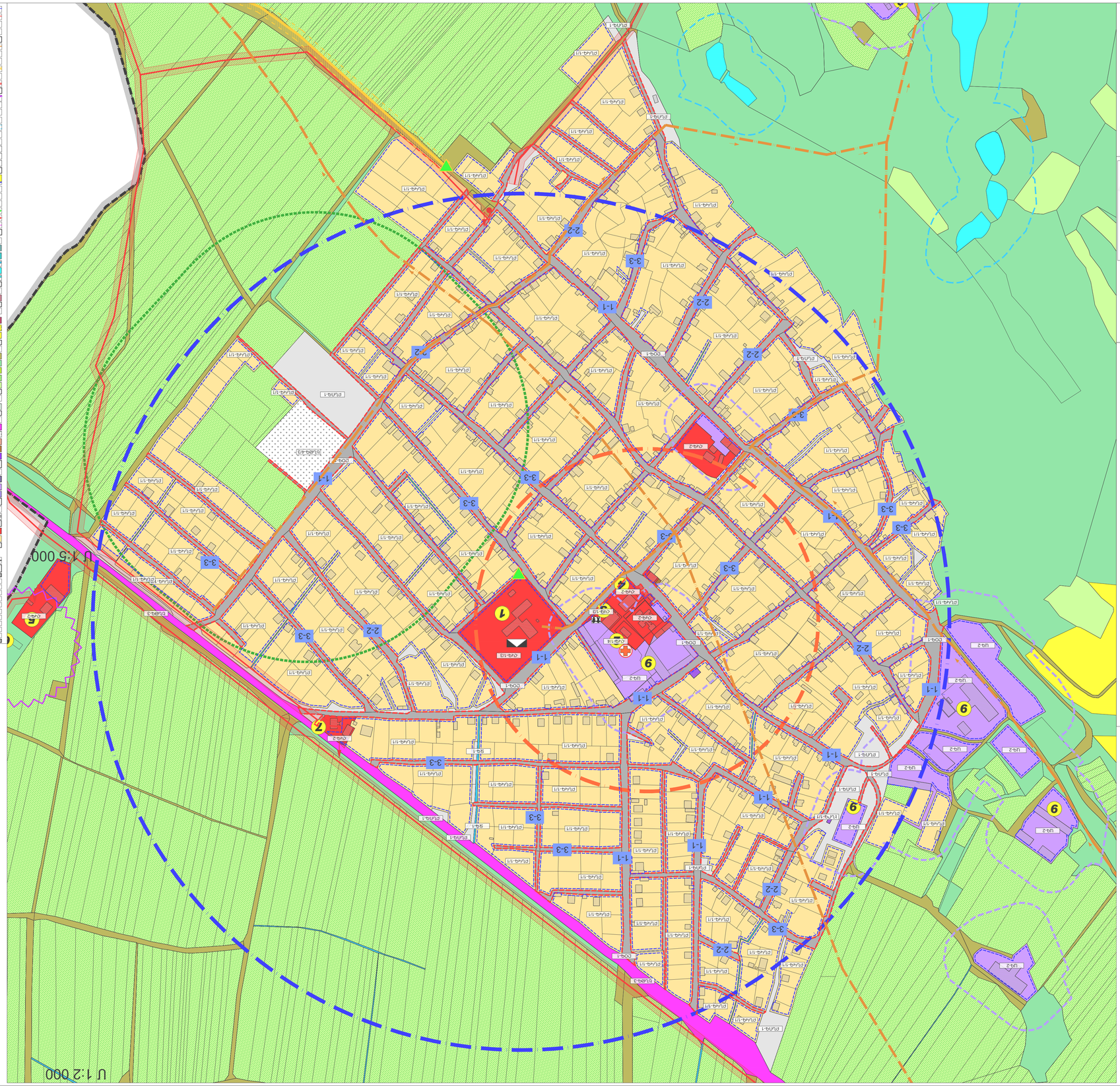

ՀԱՅԱՍՏԱՆԻ ՀԱՆՐԱՊԵՏՈՒԹՅԱՆ ԸՐՋԱԿԱ ՄԱՐԶԻ ՄԻԿՐՈՇՐՋԱՆԱԿԻ ՀԱՄԱՅՆՔՈՎ ՏԱՐԱԾՔԱՅԻՆ ՊԼԱՆԱՎՈՐՄԱՆ ՆԱԽԱԳԻԾ

# ԳԼՈՒԽ 6. ՄԱՅԻՍՅԱՆ ԲԼԱԿՎԱՎԱՅՐ. ՔԱՂԱՔԱՇԻՆԱԿԱՆ ԳՈՏԵՎՈՐՄԱՆ ՆԱԽԱԳԻԾ

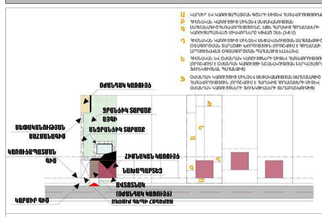

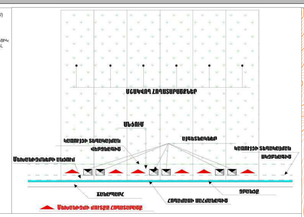

Մ 1:10000

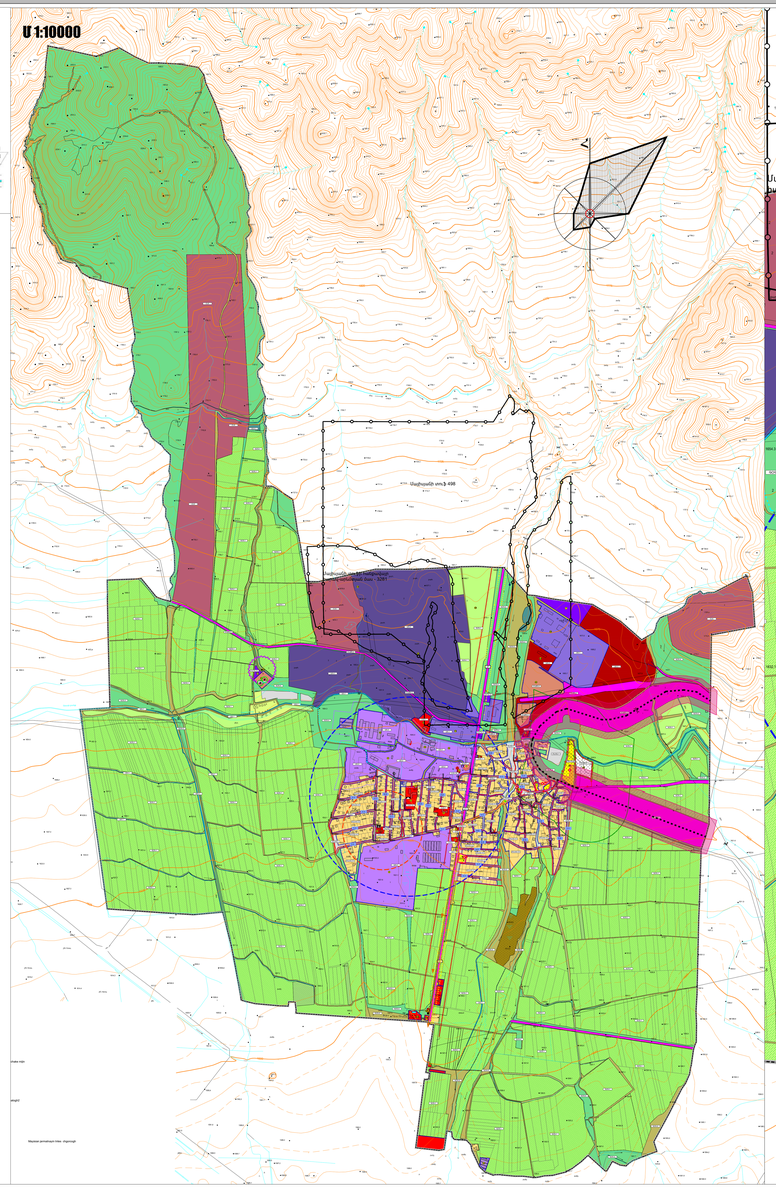

Մ 1:5 000

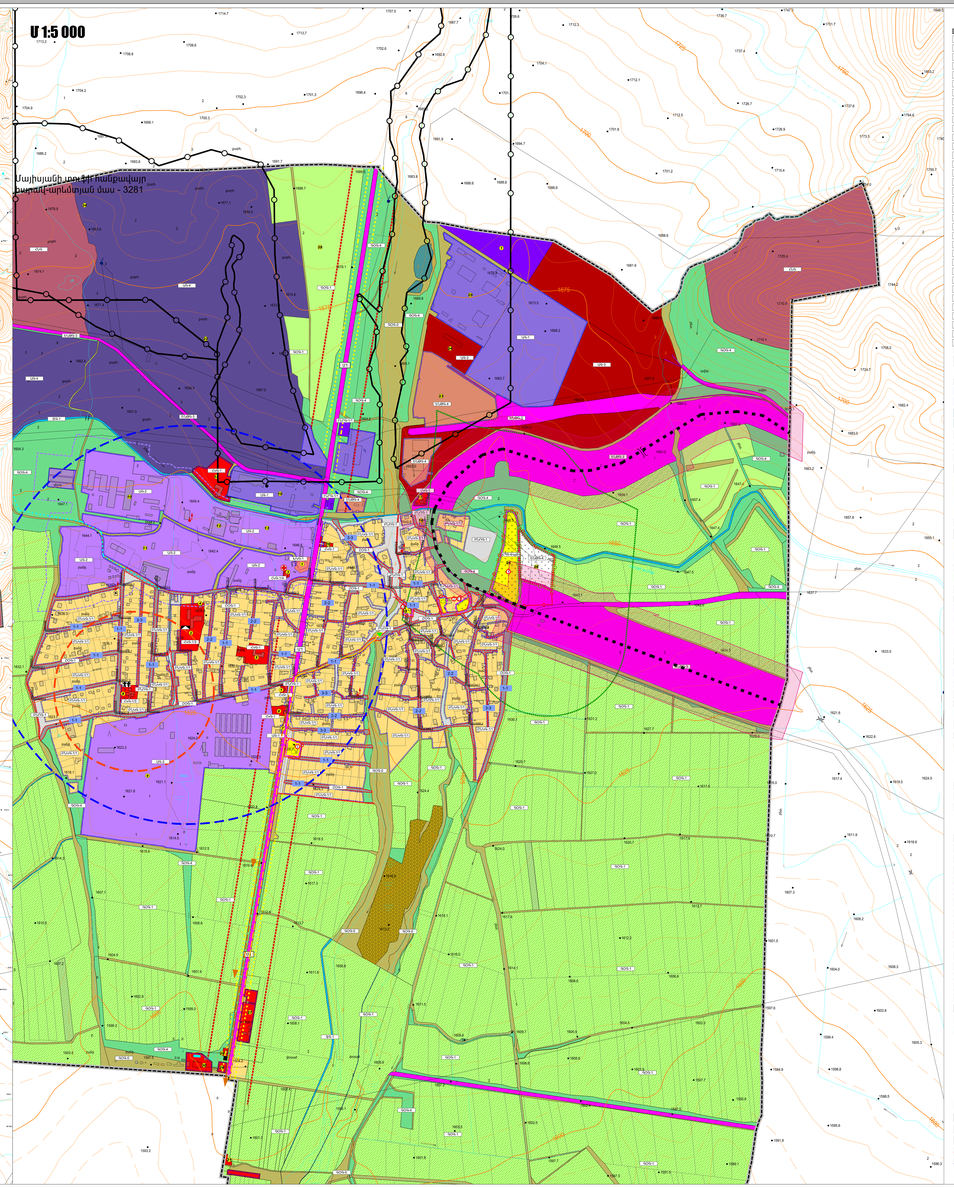


| Նշագրումը և գույնային նշանը գծագրում | Օգտահանման գոտու անվանումը | ԳՈՏԻՈՒՆԱԿԱՆ ԳՈՏԵՎՈՐՄԱՆ ԿԱՆՈՆԱԿԱՐԳԱՅԻՆ ՉԱՓԱՆԻՇՆԵՐԸ | | | | | | |
|---|---|---|---|---|---|---|---|---|
| | | Հողամասի մեջ և դրանից դուրս գտնվող կետերից չափված նվազագույն հեռավորությունը, մ | Մեկնարկային կետը | Կանոնակարգող ակտերում նշված այլ գծերից չափված հեռավորությունը, մ | Կանոնակարգող ակտերում նշված կետերից չափված հեռավորությունը, մ | Հողօգտագործման կամ շինարարության սահմանափակումները | Հողօգտագործման հատուկ պայմանները | Հողօգտագործման հատուկ պայմանները սահմանվում են հետևյալ կետերից չափելով՝ ա) հենարանային կետերից, բ) գծային կետերից, գ) հողամասի սահմանագծից |
| ԳՀ | ԳԾԱՅԻՆ ՏԵՍԻԼԱԿԱՆ ՀՈՂԵՐ | | | | | | | |
| ԳՀԿ | Պետական սեփականության գոտի | Կ1 | | | | | | |
| ԳՀԿ-1 | Ավտոճանապարհ | ԳՀԿ-1 | | | | | | |
| ԳՀԿ-2 | Բազալտային ամբարներ | ԳՀԿ-2 | | | | | | |
| ԳՀԿ-2/1 | Խարիսխ պլաշ | ԳՀԿ-2/1 | 1808.44 | - | - | Ըստ տարածքի | - | - |
| ԳՀԿ-2/2 | Պահպանել պլաշ | ԳՀԿ-2/2 | 209.95 | - | - | Ըստ տարածքի | - | - |
| ԳՀԿ-3 | Խոտհարքներ | ԳՀԿ-3 | 50 | | | Ըստ տարածքի | | |
| ԳՀԿ-4 | Լեռնահանքեր | ԳՀԿ-4 | | | | | | |
| ԳՀԿ-5 | Այլ հողամասեր | ԳՀԿ-5 | | | | | | |
| ԲԼՀ | ԲԼԱԿՎԱԾՈՒԹՅԱՆ ՀՈՂԵՐ | | | | | | | |
| ԲԼԿ | Պետական կառուցապատման գոտի | | | | | | | |
| ԲԼԿ-1 | Պետական բնակելի կառուցապատման գոտի | ԲԼԿ-1 | 93.19 | 70մ<br>Ո՝ՊՊՈ մեկուսազգայնի ընդհատվող գծից | 40մ Ո՝ՊՊ | 50մ | 1-2 հարկանոց<br>Ընդ.-ն՝ 0.6<br>Կց-ն՝ 0.4<br>Հ-ն՝ 6մ<br>Ետնամասը՝ 3մ | 3.4 | 50-50 |
| ԲԼԿ-1/1 | Պետական բնակելի կառուցապատման գոտի՝ նոմադական ընդհատվող | ԲԼԿ-1/1 | | 20մ | 20մ Ո՝ՊՊ | 40մ | 1-2 հարկանոց<br>Ընդ.-ն՝ 0.6<br>Կց-ն՝ 0.4<br>Հ-ն՝ 6մ<br>Ետնամասը՝ 3մ | 3.4 | 80-30 |
| ԲԼԿ-3 | Մեծ հատվածներով բնակելի կառուցապատման գոտի | Կ1 | | 40մ | 40 Ո՝ՊՊ | 50մ | | | |
| ՀԿԳ | Հասարակական կառուցապատման գոտի | ՀԿԳ-1 | | Ո՝ավտոճանապարհ գծից<br>Ո՝ՊՊ մեկուսազգայնի գծից | Ո՝ընդհատվող գծից<br>Ո՝ՊՊ մեկուսազգայնի գծից | Ընդհատվող գծից<br>40մ-ում | Ընդհատվող գծից<br>Ո՝ՊՊ մեկուսազգայնի գծից | ՀԿԳ-1, 2<br>Ընդ.-ն՝ 0.6<br>Կց-ն՝ 0.4<br>Հ-ն՝ Ըստ նախագծի<br>Ետնամասը՝ 3մ | 7%-ին |
| ՀԿԳ-1 | Հասարակական նշանակության հասարակական կառուցապատման գոտի | | | | | | | | |
| ՀԿԳ-1/3 | Վարչական օբյեկտների գոտի | ՀԿԳ | | | | | | | |
| ՀԿԳ-1/2 | Մշակութային և ժամանցային օբյեկտների գոտի | ՀԿԳ-1 | ս. 39 | | | | | | |
| ՀԿԳ-1/3 | Կրթական գոտի | | | | | | | | |
| ՀԿԳ-1/4 | Բուհական հատվածային օբյեկտների գոտի | ՀԿԳ-1.3 | | 80մ | 80մ Ո՝ՊՊ | 20մ | | 2.4 | 80-30 |
| ՀԿԳ-2 | Բնակելուց սոցիալական ապահովության և առևտրի գոտի | ՀԿԳ-1.2 | | 10մ | 10մ Ո՝ՊՊ | 10մ | ՊՊ-ից<br>կցակառուցապատման գոտի<br>Ընդ.-ն՝ 0.6<br>Կց-ն՝ 0.4<br>Հ-ն՝ 6մ<br>Ետնամասը՝ 3մ | 2.4 | 80-30 |
| ԻՀԿ | Հանգ կառուցապատման գոտի | ՀԿԳ-1.4 | | 80մ | 80մ Ո՝ՊՊ | 10մ | | 2.4 | 80-30 |
| ԻՀԿ-1 | Հանգային կառուցապատման գոտի՝ նոմադական ընդհատվող | ՀԿԳ-1.4 | | 80մ | 80մ Ո՝ՊՊ | 10մ | | 2.4 | 80-30 |
| | | ՀԿԳ-1.5 | | 80մ | 80մ Ո՝ՊՊ | 10մ | | 2.4 | 80-30 |
| ԶՕԳ | Հանգային գոտի | ՀԿԳ-1 | | | | | | | |
| ԶՕԳ-1 | Հասարակական, առևտրային, այլ կանաչ տարածքներ | ՀԿԳ-2 | 0.5 | 30մ | 30մ Ո՝ՊՊ | 40մ | | | 80-20 |
| ԶՕԳ-2 | Հատուկ նշանակության գոտի | ՀԿԳ-3 | 14.15 | | | 70 սանմ.անցք-ում | Ո՝հանգ | 0.67 | |
| ԲԼՀՊ | Այլ հողեր | ՀԿԳ-4 | 10.42 | | | | | | |
| ԲԼՀՊ | Ընդհանուր օգտագործման ճանապարհների հողեր | Կ1 | | | | | | | |
| [?] | Ճանապարհ՝ մինչև 4 հարկ<br>Ո՞րքան հարկայնություն՝ 4-ից մի քանի հարկայնություն<br>Ընտրեք՝ մի քանի հարկայնություններ | ԱԿ-1 | 18.3 | | | | | | |
| | | ԱԿ-1.1 | | Ո՝ ~ Ա՝ՊՊ+ | Ա՝ք ՊՊ ՊՊ+ ՝20ՊՊ- | ՝20ՊՊ- Ո՝ ~ | Ո՝ՊՊ-ից<br>անշարժ գույքի օգտագործման գոտի | | |
| | | ԱԿ-2 | 63.64 | | | | | | |
| ԱՀ | ԱՐԴՅՈՒՆԱԲԵՐՈՒԹՅԱՆ, ԷՆԵՐԳԱՏԱՐՈՒՄՆԵՐԻ ԵՎ ԱՅԼ ԱՐՏԱԴՐԱԿԱՆ ԵՎ ԲԱԶԱՅԻՆ ՕԲՅԵԿՏՆԵՐԻ ՀՈՂԵՐ | ԱԿ-2.1 | 38.6 | Ո՝ ~ Ա՝ՊՊ+ | Ա՝ք ՊՊ ՊՊ+ ՝20ՊՊ- | ՝20ՊՊ- Ո՝ ~ | Ո՝ՊՊ-ից<br>անշարժ գույքի օգտագործման գոտի | | |
| | | ԱԿ-3 | | Ո՝ ~ Ա՝ՊՊ+ | Ա՝ք ՊՊ ՊՊ+ ՝20ՊՊ- | ՝20ՊՊ- Ո՝ ~ | Ո՝ՊՊ-ից<br>անշարժ գույքի օգտագործման գոտի | | |
| ԱԿ-3 | Արդյունաբերական օբյեկտների գոտի | ԱԿ-4 | 101.55 | Ո՝ ~ Ա՝ՊՊ+ | Ա՝ք ՊՊ ՊՊ+ ՝20ՊՊ- | ՝20ՊՊ- Ո՝ ~ | Ո՝ՊՊ-ից<br>անշարժ գույքի օգտագործման գոտի | | |
| ԱԿ-2 | Պետական նշանակության օբյեկտների գոտի | ԱԿ-5 | | | | | | | |
| ԱԿ-3 | Պահեստավորումների գոտի | ԱԿ-5.1 | 4.43 | 80մ<br>Պետական նշանակության օբյեկտների գոտի | Ո՝ ~ Ա՝ՊՊ+ | ՝20ՊՊ- Ո՝ ~ | Ո՝ՊՊ-ից<br>կառուցապատման սահմանագիծ հեռավորությունը<br>անշարժ գույքի օգտագործման գոտի | | |
| ԱԿ-4 | Ընդերք օգտագործման գոտի | ԱԿ-1.1.1 | | 80մ<br>Պետական նշանակության օբյեկտների գոտի | Ո՝ ~ Ա՝ՊՊ+ | ՝20ՊՊ- Ո՝ ~ | Ո՝ՊՊ-ից<br>կառուցապատման սահմանագիծ հեռավորությունը<br>անշարժ գույքի օգտագործման գոտի | | |
| ԵՆԱԿ | ԷՆԵՐԳԵՏԻԿԱՅԻՆ, ՀԱԳՈՒՍ, ՏՐԱՆՍՊՈՐՏԻ, ԿԱՊԻՄԱՀԱՍ ԵՆԹԱԿԱՅՈՒԹՅՈՒՆՆԵՐԻ ՕԲՅԵԿՏՆԵՐԻ ՀՈՂԵՐ | ԱԿ-1.7 | | 80մ<br>Պետական նշանակության օբյեկտների գոտի | Ո՝ ~ Ա՝ՊՊ+ | ՝20ՊՊ- Ո՝ ~ | Ո՝ՊՊ-ից<br>կառուցապատման սահմանագիծ հեռավորությունը<br>անշարժ գույքի օգտագործման գոտի | | |
| | | ԱԿ-3 | 60.69 | Ա՝ Ո՝ավտ<br>ճանապարհ | Ո՝ավտ-ից<br>ճանապարհ | Ո՝ավտ-ից<br>ճանապարհ | Ո՝ՊՊ-ից<br>անշարժ գույքի օգտագործման գոտի | | |
| ԵՆԱԿ-4 | Էներգահամակարգի օբյեկտների գոտի | ԱԿ-4 | 11.49 | | | | | | |
| ԵՆԱԿ-4/1 | Էլեկտրաէներգիայի փոստակայանքային օբյեկտների գոտի | ԱԿ-4.1 | | Ո՝ավտ-ից<br>ճանապարհ | Ո՝ավտ-ից<br>ճանապարհ | Ո՝ավտ-ից<br>ճանապարհ | Ո՝ՊՊ-ից<br>անշարժ գույքի օգտագործման գոտի | | |
| ԵՆԱԿ-1/2 | *Ջերմաէներգետիկական օբյեկտների գոտի | | | | | | | | |
| ԵՆԱԿ-3 | Ածուխ օբյեկտների գոտի | ԱԿ-4.2 | | Ո՝ավտ-ից<br>ճանապարհ | Ո՝ավտ-ից<br>ճանապարհ | Ո՝ավտ-ից<br>ճանապարհ | Ո՝ՊՊ-ից<br>անշարժ գույքի օգտագործման գոտի | | 80-20 |
| ԵՆԱԿ-3 | Էրակաթարի օբյեկտների գոտի | | | | | | | | |
| ԵՆԱԿ-4 | Ածուխ օբյեկտների գոտի | ԱԿ-5 | 176.81 | Ո՝ավտ-ից<br>ճանապարհ | Ո՝ավտ-ից<br>ճանապարհ | Ո՝ավտ-ից<br>ճանապարհ | | | Տ-ավտոգոտի առանցքից |
| ԱՀԿ-4/ավել | Հատուկ նշանակության գոտի | Կ2 | | | | | | | |
| ՀԱՀ | ՋՐԱՅԻՆ | | | | | | | | |
| ՋԳ-1 | Ջրանցքներ | ՋԳ-1 | ն. 94 | Ո՝ավտ-ից<br>ճանապարհ | Ո՝ավտ-ից<br>ճանապարհ | Ո՝ավտ-ից<br>ճանապարհ | Ո՝ՊՊ-ից<br>անշարժ գույքի օգտագործման գոտի | | |
| ՋԳ-2 | Ինժեներական կառույցներ | ՋԳ-2 | ն. 34 | Ո՝ավտ-ից<br>ճանապարհ | Ո՝ավտ-ից<br>ճանապարհ | Ո՝ավտ-ից<br>ճանապարհ | Ո՝ՊՊ-ից<br>անշարժ գույքի օգտագործման գոտի | | |
| ՋԳ-3 | Լճեր | ՋԳ-ԱԼ | | | | | | | |
| ՋԳ-4 | Հիդրոտեխնիկական կառույցներ | ՋԳ-ՀՏ | | | | | | | |

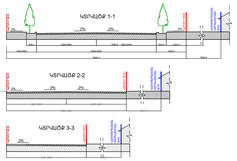

Հայկական ՊՈՒ
Համայնքային ՊՈՒ
0003 Գյումրիի Վ. Գալոյանի փող. 2, շենք 1
ք. Գյումրի, Շիրակի մարզ 3
t. (+374 312) 2-22-22
e. info@armeconbank.am

Գլխավոր ճարտարապետ
Կ. ԳՐԻԳՈՐՅԱՆ

Համայնքի անվանումը
ՀԱՅԱՍՏԱՆԻ ՀԱՆՐԱՊԵՏՈՒԹՅԱՆ ԸՐՋԱԿԱ ՄԱՐԶԻ ՄԻԿՐՈՇՐՋԱՆԱԿԻ ՀԱՄԱՅՆՔՈՎ ՏԱՐԱԾՔԱՅԻՆ ՊԼԱՆԱՎՈՐՄԱՆ ՆԱԽԱԳԻԾ

ԳՐՎԱԾ ԵՆ՝ Մեծամոր, Կոշագյուղ, Կարբի, Ջրառատ, Կոշավան, Ալվարդ, Մայիսյան, Ծիլքար, Ջրաշեն, Ալվարդ, Մեծամոր, Մեծամոր, Կոշագյուղ, Կարբի, Ջրառատ, Կոշավան, Ալվարդ, Մայիսյան, Ծիլքար, Ջրաշեն

| Փոփ. | Աշխ. | Ստուգ. | Գլխավոր | Համարը |
|---|---|---|---|---|
| Նախագ. | ԱՀ | | | |

Գծագրի անվանումը
ՀԱՄԱՅՆՔԻ ԲԱՑԱՌԻԿ ՊԼԱՆ

ՀԱՅԱՍՏԱՆԻ ՀԱՆՐԱՊԵՏՈՒԹՅԱՆ ԸՐՋԱԿԱ ՄԱՐԶԻ ՄԻԿՐՈՇՐՋԱՆԱԿԻ ՀԱՄԱՅՆՔՈՎ ՏԱՐԱԾՔԱՅԻՆ ՊԼԱՆԱՎՈՐՄԱՆ ՆԱԽԱԳԻԾ

| Մասշտաբ | Ս. Թուղ. |
|---|---|
| Հատակագիծ 1:5 000<br>Հատակագծի չափման միավորները՝ մետրերով, ճշտությունը՝ մինչև 0.01 մ | |

| Գծագրի անվանումը | Թերթ № |
|---|---|
| Ընդհանուր տեղեկագիր | Գ-ԱԱ-ԳԵՂԱՀ-ԸՆԴ-2 |

Հաստատող մարմին

| | |
|---|---|
| 6 | |
| 5 | |
| 4 | |
| 3 | |
| 2 | |
| 1 | |

Հայկական ԲԲԸ

# ԾԻՐԱԿ-6, ՄԵԾ ՍԱՐԻՈՒՐ ԲԱԿՎԱՎԱՅՐ. ԳՈՏԵՎՈՐՄԱՆ ՆԱԽԱԳԻԾ

Մ 1:20. 000

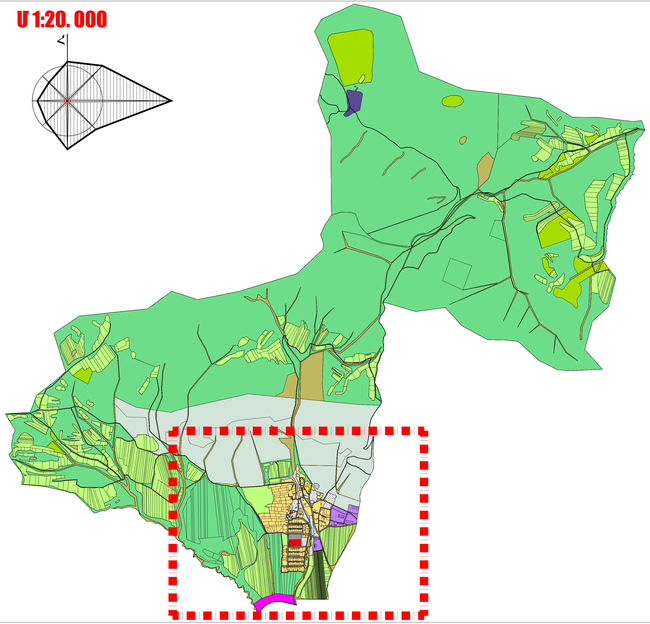

Մ 1:2 000

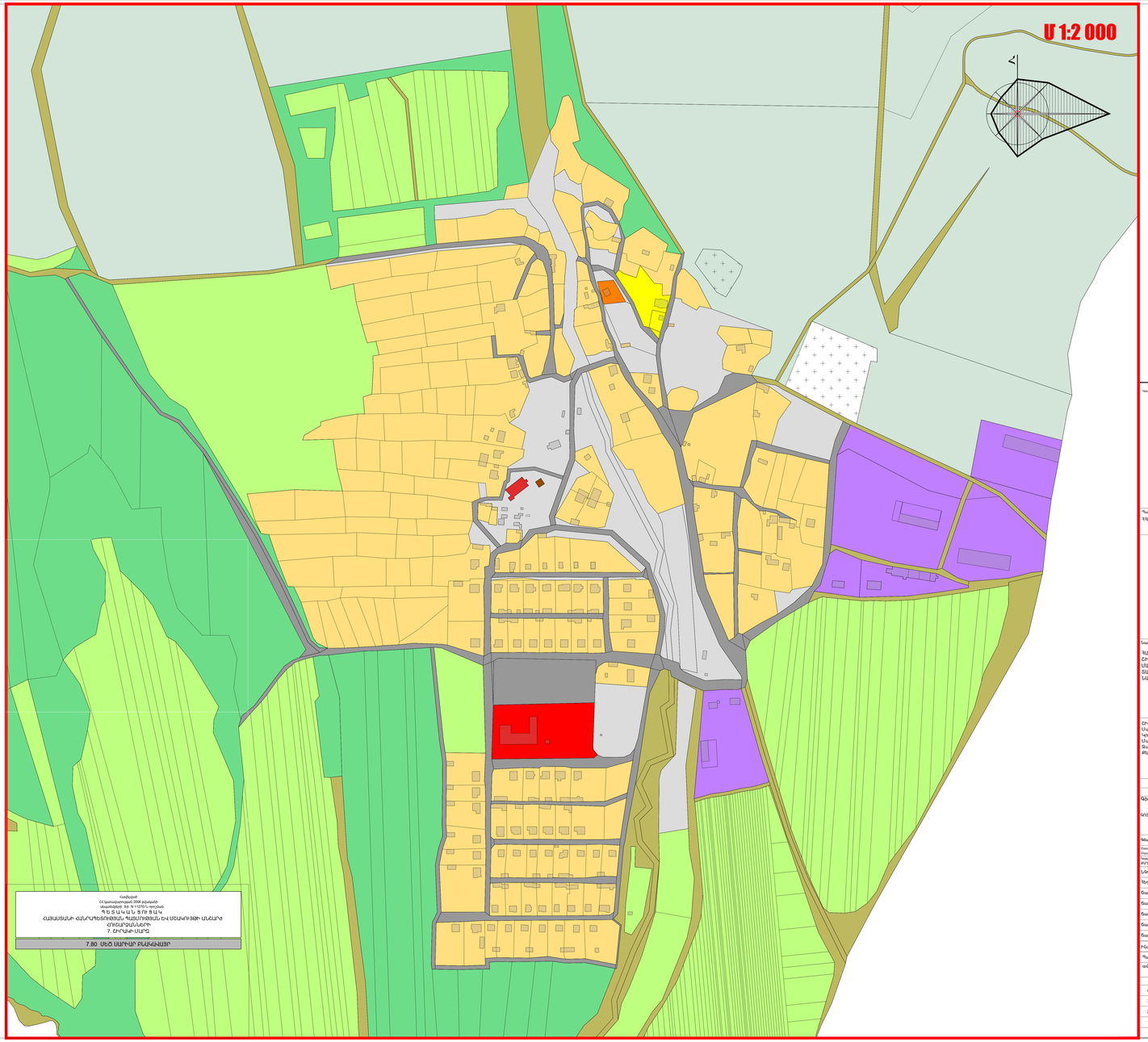

Հավելված
ՀՀ կառավարության 2008 թվականի
մայիսի 8-ի N 1129-Ն որոշման
ՊԱՏԱՍՏԱՆ
ՀԱՅԱՍՏԱՆԻ ՀԱՆՐԱՊԵՏՈՒԹՅԱՆ ՊԱՇՏՊԱՆՈՒԹՅԱՆ ԵՎ ՄԸՆՉԱՎԱՅԻՆ ԱՆՇԱՐԺ ՕԲՅԵԿՏՆԵՐԻ
7. ՇԻՐԱԿԻ ՄԱՐԶ

7.80 ՄԵԾ ՍԱՐԻՈՒՐ ԲԱԿՎԱՎԱՅՐ

Կատարող

Հայձախտագիծ

Հայձախտագիծ ԲԲԸ
0025 Երևան, Դավթաշեն 1
էլ. փոստ info@armproject.am

Պատվիրատու
ՏԱՐԱՏԱՐԱԾՔԱՅԻՆ ԿԱՌԱՎԱՐՄԱՆ ԿՈՄԻՏԵ

Նախագծի անվանումը
ՀԱՅԱՍՏԱՆԻ ՀԱՆՐԱՊԵՏՈՒԹՅԱՆ ԾԻՐԱԿԻ ՄԱՐԶԻ ՄԻԿՐՈՌԵԳԻՈՆԱԼ ՄԱԿԱՐԴԱԿԻ ՀԱՄԱՅՆՔՎԱԾ ՏԱՐԱԾԱԿԱՆ ՊԼԱՆԱՎՈՐՄԱՆ ՆԱԽԱԳԻԾ

ԾԻՐԱԿ-6
Մաշիկան, Ներքուստ, Կապան, Կարմրաքար, Կոշկան, Հացիկ, Հացիկավան, Ուչիսար, Ուռուտաշեն, Սին Մաշիկ, Ջրառատ, Տաշտուսական, Վախտանգերդ, Փոքրաշեն, Քաջի

| Փուլ | Մն | Աշխ | Գիպ | Գլխագր |
|---|---|---|---|---|
| Մնաս | ԲԸ | | | |

Գծագրի անվանումը
ԾԻՐԱԿ-6, ՄԵԾ ՍԱՐԻՈՒՐ ԲԱԿՎԱՎԱՅՐ.
ԳՈՏԵՎՈՐՄԱՆ ՆԱԽԱԳԻԾ

| | | |
|---|---|---|
| Գծագրեց | էլ. Ֆոտո | |
| Ստուգող 1:2 000 | | |
| Ստուգող 1:20 000 | | |
| Կատարող լուսանկարների անվանումները ԱՐՏԱՀԱՏՎԱԾ ՏԻՏԱՆԿԱՐՈՒՄ | | |
| ԼՄԴ | Ա. ՄԱՆՈՒԿՅԱՆ | |
| Գլխավոր նկարիչ | | |
| Գլխավոր տնօրեն | Ա. ԳԱՐԱՍԱՆՅԱՆ | |
| Գլխավոր տնօրեն | Լ. ՍԱՐԳՍՅԱՆ | |
| Գլխավոր տնօրեն | Ա. ՊՈՂՈՍՅԱՆ | |
| Գլխավոր տնօրեն | Ա. ՄՈՒՐԱԴՅԱՆ | |
| Գլխավոր տնօրեն | Ա. ՊԱՐՍՈՒՄՅԱՆ | |
| Ի/Գ. բաժին | Հ. ԴԱՎԹՅԱՆ | |

Պատվեր N ԳՂԱԿ-ԳՂԱՀՇԾ-19/37-2

| Ամսաթիվ | Խմբիչ համար | գրչ.գլխ/համար |
|---|---|---|
| Փոփոխություններ | | |
| 4 | | |
| 3 | | |
| 2 | | |
| 1 | | |
| Ից | | |

# ԳԱՎԱՌ ՔԱՂԱՔԻ ԳԼԽԱՎՈՐ ՀԱՏԱԿԱԳԾԱՅԻՆ ՊԼԱՆԻ ՄԱՍԻՆ

## ԳԱՎԱՌ ՔԱՂԱՔԻ ԳԼԽԱՎՈՐ ՀԱՏԱԿԱԳԾԱՅԻՆ ՊԼԱՆԻ ՄԱՍԻՆ

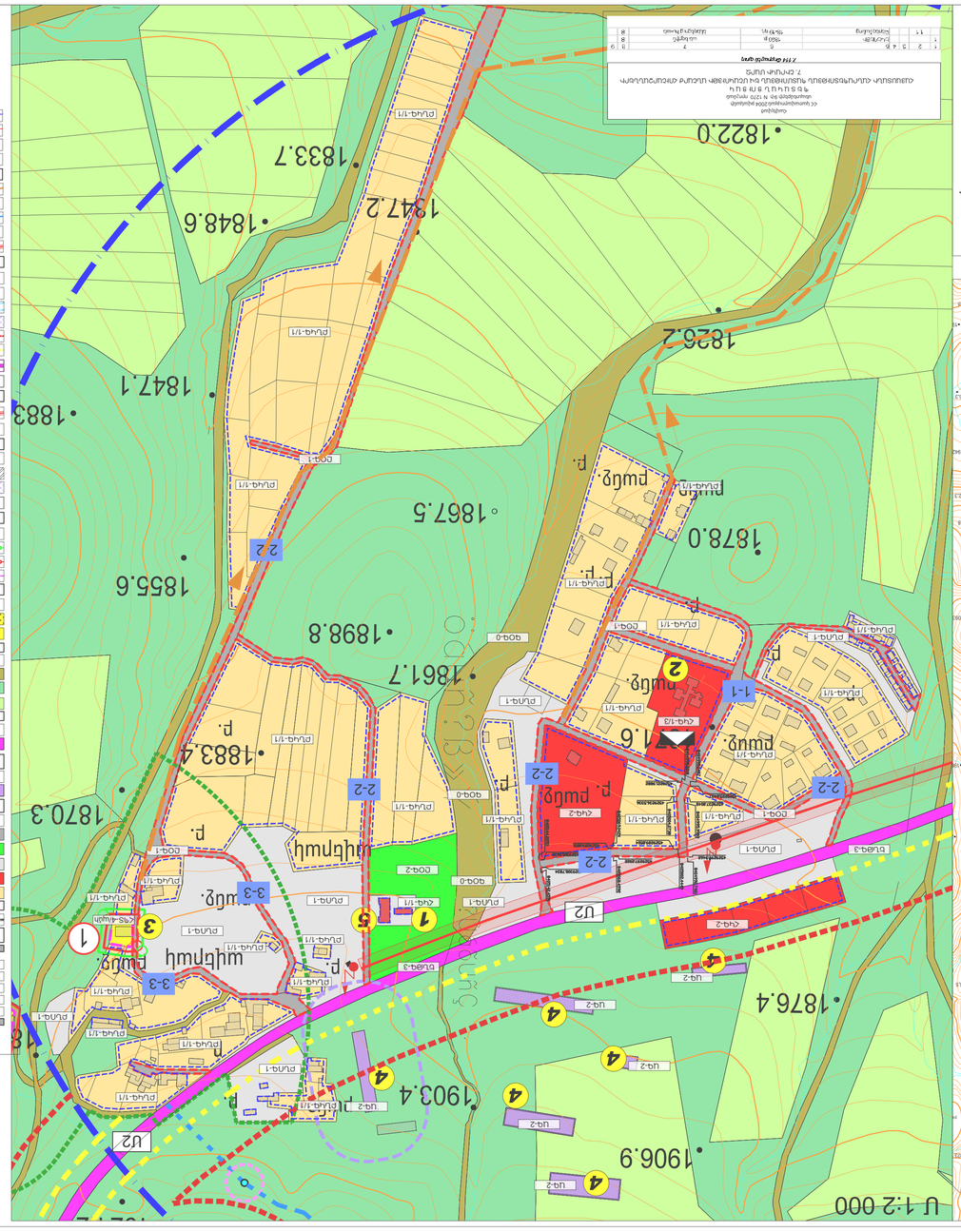
Ս 1:2 000
Ս 1:10 000
1822.0
1833.7
1847.2
1848.6
1826.2
1847.1
1883.
1878.0
1867.5
1855.6
1898.8
1861.7
1883.4
1870.3
1876.4
1903.4
1906.9
1.6
Բ. բակ
Բ. բակ
Բ. բակ

# ՇԻՐԱԿ-6. ՔԵԹԻ ԲՆԱԿԱՎԱՅՐ. ՔԱՂԱՔԱՇԻՆԱԿԱՆ ԳՈՏԵՎՈՐՄԱՆ ՆԱԽԱԳԻԾ

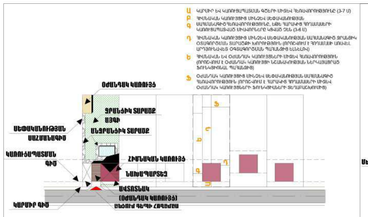
ՄԱՍՆԱՎՈՐ ՀԱՏՎԱԾԻ
ՏՐԱՆՍՊՈՐՏԱՅԻՆ ՀՈՍԱՆՔ
ՀԱՆԳԻՍՏԱՅԻՆ ՏԱՐԱԾՔ
ՀԱՆԳԻՍՏԱՅԻՆ ՀԱՏՎԱԾ
ՀԱՄԱՅՆՔԱՅԻՆ ՀԱՏՎԱԾ

# ՀԻՄՔԱԿ-6. ՀԻՄՔԱԿ ԲԼՃԿԱՎԱՆՅԱՐ. ԳՈՏԵՎՈՐՄԱՆ ՆԱԽԱԳԻԾ

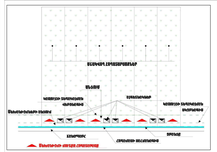



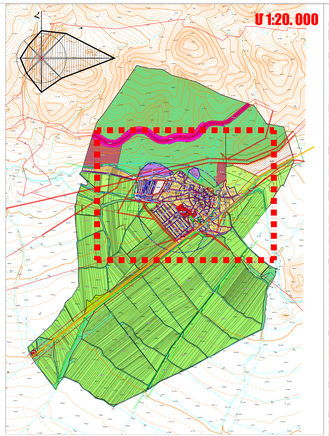

## 7.89 ՀԱՄԱՅՆՔԱՅԻՆ ԿԱՌԱՎԱՐՄԱՆ ՄԱՐՄՆԻ ՀՈՂԱՅԻՆ ՖՈՆԴԻ ՀՈՂԱՄԱՍԵՐԻ ՀԱՇՎԵԿՇՌՎԱԾ ՏԱՐԱԾՔԱՅԻՆ ԿԱԶՄՈՒԹՅԱՆ ՀՈՂԱՏԻՊԵՐԸ ԵՎ ԴՐԱՆՑ ՀԱՐԱԲԵՐԱԿԱՆ ՀԱՐԱԲԵՐՈՒԹՅՈՒՆՆԵՐԸ

| | | | | |
|---|---|---|---|---|
| 1 | 2 | 3 | 4 | |
| 1 | Կրկնակի | 1999.4 | Մ1:2000 | |
| 2 | Միակողմանի | 77.4 | Մ1:500 | |
| 3 | Ընդհանուրները | 77.4 | Մ1:2000 | |
| 3.1 | Բնակելի | 77.4 | Մ1:2000 | |
| 3.2 | Հասարակական | 77.4 | Մ1:2000 | |
| 3.3 | Ընդհանրական կարիքների համար | 1999.4 | Մ1:2000 | |

## ԳՈՒՆԱՅԻՆ ԱՇԽԱՏԱՆՔՆԵՐԻ ԾԱՎԱԼԱՏԱՐՈՒԹՅԱՆ ՀԱՇՎԱՐԿԸ

| Հողատեսքի և հողօգտագործման կատեգորիաների կամ գոտիների անվանումները | Ընդհանուր մակերեսը, հա | Կառուցապատման ենթակա հողամասեր, հա | Կանաչապատման ենթակա հողամասեր, հա | Ավտոկայանատեղիներ, հա | Փոս-լցակույտերի պահպանման ենթակա հողամասեր, հա | Կառուցապատման խտության ցուցանիշ, % | Կանաչապատման ենթակա հողամասերի նվազագույն չափը, % | Ավտոկայանատեղիների նվազագույն քանակը, տեղ |
|---|---|---|---|---|---|---|---|---|
| 1 | 2 | 3 | 4 | 5 | 6 | 7 | 8 | 9 |
| ՀՀ | 1381.21 | - | - | - | - | | | |
| ՀՀՊԱ-1 | 418.57 | - | - | Ժամանց | - | | | |
| ՀՀՊԱ-2 | 932.49 | - | - | Ժամանց | - | | | |
| ՀՀՊԱ-3 | 28.51 | - | - | Ժամանց | - | | | |
| ԲՆԱԿ | | | | | | | | |
| ԲՆԱԿ | | | | | | | | |
| ԲՆԱԿ-1 | 58.03 | 20% | | | 50% | 1-2 ք/բնակիս | 30% | 10/50 |
| ԲՆԱԿ-1/1 | | 10%-ից պակասը (միայնակ)/ | 40%-10% | | | Կառ. մակ. հավասար է մեկ/երկու բնակարանին | 3-4 | |
| ԲՆԱԿ-1/2 | 3.27 | 80%-ից պակաս | | | | | 1.4 | 30/20 |
| ԲՆԱԿ-1/3 | | 80%-ից պակաս | | | | Կառ. մակ. հավասար է մեկ/երկու բնակարանին | 1.4 | 30/20 |
| ԲՆԱԿ-1/4 | | 80%-ից պակաս | 20% | | 10% | | 1.4 | 30/20 |
| ԲՆԱԿ-1/5 | | 80%-ից պակաս | 20% | | 10% | | 1.4 | 30/20 |
| ԲՆԱԿ-2 | | 100% | 30% | | 30% | | | 30/20 |
| ԲՆԱԿ-3 | | 100% | 30% | | 30% | | | 30/20 |
| ՀԱՍԱՐ | | | | | | | | |
| ՀԱՍԱՐ-1 | 1.5 | 35% | 25% | | 40% | | | 30/20 |
| ՀՀՊԱ | 8.29 | | | | | | | |
| ՀՀՊ-1 | 7.46 | | | | Չի սահմանվում | | | |
| ՀՀՊ-2 | 0.83 | 7%-ից | 15% | | 70% | 1 հարկ | 0.07 | |
| ՊԱՐԿ | 25.13 | | | | | | | |
| ՊԱՐԿ | 25.13 | | | | | | | |
| ՏԱ | 13.15 | | | | | | | |
| ՏԱ-2 | | | | | | | | |
| ՏԱ-2-1 | 13.15 | 60%-ից քիչ | 60%-ից քիչ | 20%-ից | 20%-ից | | | |
| ՀԱՊԿ | | | | | | | | |
| ՀԱՊԿ -1 | 9.07 | | | | | | | |
| ՀԱՊԿ -2 | 9.19 | 60% Կանաչապատման են ենթարկվում միայն չզբաղեցված հողերը | 60%-ից | | | Չի սահմանվում են կանաչապատման ենթակա հողամասերի չափերը | | |
| ՀԱՊԿ -3 | 9.16 | Տեսնել տեղագրական | Տեսնել տեղագրական | | Տեսնել տեղագրական | | | |
| ՀԼԿ | | | | | | | | |
| ՀԼԿ-9 | 9.97 | | | | | | | |
| ՀԾՏԿ | | 70%-ից | 20% | | 10% | | | 30/20 |
| ՀԾՏ-4/այլն | 24.55 | Ժամանց | - | | Չի սահմանվում | 1 հարկ | 0.05 | 05/5 |
| ՀԿ | 262.30 | | | | | | | |
| ՀՊՏ-4 | 11.56 | | | | | | | |
| ՀՊՏ-3 | 250.37 | | | | | | | |

## ՀՈՂԱՏԻՊԵՐԻ ԵՎ ԳՈՏԻՆԵՐԻ ՀԱՄԱՐ ՍԱՀՄԱՆՎԱԾ ՀՈՂԱՄԱՍԵՐԻ ՕԳՏԱԳՈՐԾՄԱՆ ՊԱՅՄԱՆՆԵՐԸ

| Հողատեսքի և հողօգտագործման կատեգորիաների կամ գոտիների անվանումները | Հողամասերի նվազագույն չափերը, հա | Հողամասերի առավելագույն չափերը, հա | Կառուցապատման առավելագույն խտության ցուցանիշը, % | Կանաչապատման ենթակա հողամասերի նվազագույն չափը, % | Ավտոկայանատեղիների նվազագույն քանակը, տեղ | Կառուցապատման առավելագույն բարձրությունը, հարկ | Կառուցապատման ենթակա հողամասերի նվազագույն չափերը, հա | Կառուցապատման ենթակա հողամասերի առավելագույն չափերը, հա | Կառուցապատման առավելագույն խտության ցուցանիշը, % | Կանաչապատման ենթակա հողամասերի նվազագույն չափը, % | Ավտոկայանատեղիների նվազագույն քանակը, տեղ | Կառուցապատման առավելագույն բարձրությունը, հարկ |
|---|---|---|---|---|---|---|---|---|---|---|---|---|
| 1 | 2 | 3 | 4 | 5 | 6 | 7 | 8 | 9 | 10 | 11 | 12 | 13 |
| ՀՀ | | | | | | | | | | | | |
| ՀՀՊԱ-1 | | | | | | | | | | | | |
| ՀՀՊԱ-2 | | | | | | | | | | | | |
| ՀՀՊԱ-3 | | | | | | | | | | | | |
| ԲՆԱԿ | | | | | | | | | | | | |
| ԲՆԱԿ | | | | | | | | | | | | |
| ԲՆԱԿ-1 | | | | | | | | | | | | |
| ԲՆԱԿ-1/1 | | | | | | | | | | | | |
| ԲՆԱԿ-1/2 | | | | | | | | | | | | |
| ԲՆԱԿ-1/3 | | | | | | | | | | | | |
| ԲՆԱԿ-1/4 | | | | | | | | | | | | |
| ԲՆԱԿ-1/5 | | | | | | | | | | | | |
| ԲՆԱԿ-2 | | | | | | | | | | | | |
| ԲՆԱԿ-3 | | | | | | | | | | | | |
| ՀԱՍԱՐ | | | | | | | | | | | | |
| ՀԱՍԱՐ-1 | | | | | | | | | | | | |
| ՀՀՊԱ | | | | | | | | | | | | |
| ՀՀՊ-1 | | | | | | | | | | | | |
| ՀՀՊ-2 | | | | | | | | | | | | |
| ՊԱՐԿ | | | | | | | | | | | | |
| ՊԱՐԿ | | | | | | | | | | | | |
| ՏԱ | | | | | | | | | | | | |
| ՏԱ-2 | | | | | | | | | | | | |
| ՏԱ-2-1 | | | | | | | | | | | | |
| ՀԱՊԿ | | | | | | | | | | | | |
| ՀԱՊԿ -1 | | | | | | | | | | | | |
| ՀԱՊԿ -2 | | | | | | | | | | | | |
| ՀԱՊԿ -3 | | | | | | | | | | | | |
| ՀԼԿ | | | | | | | | | | | | |
| ՀԼԿ-9 | | | | | | | | | | | | |
| ՀԾՏԿ | | | | | | | | | | | | |
| ՀԾՏ-4/այլն | | | | | | | | | | | | |
| ՀԿ | | | | | | | | | | | | |
| ՀՊՏ-4 | | | | | | | | | | | | |
| ՀՊՏ-3 | | | | | | | | | | | | |

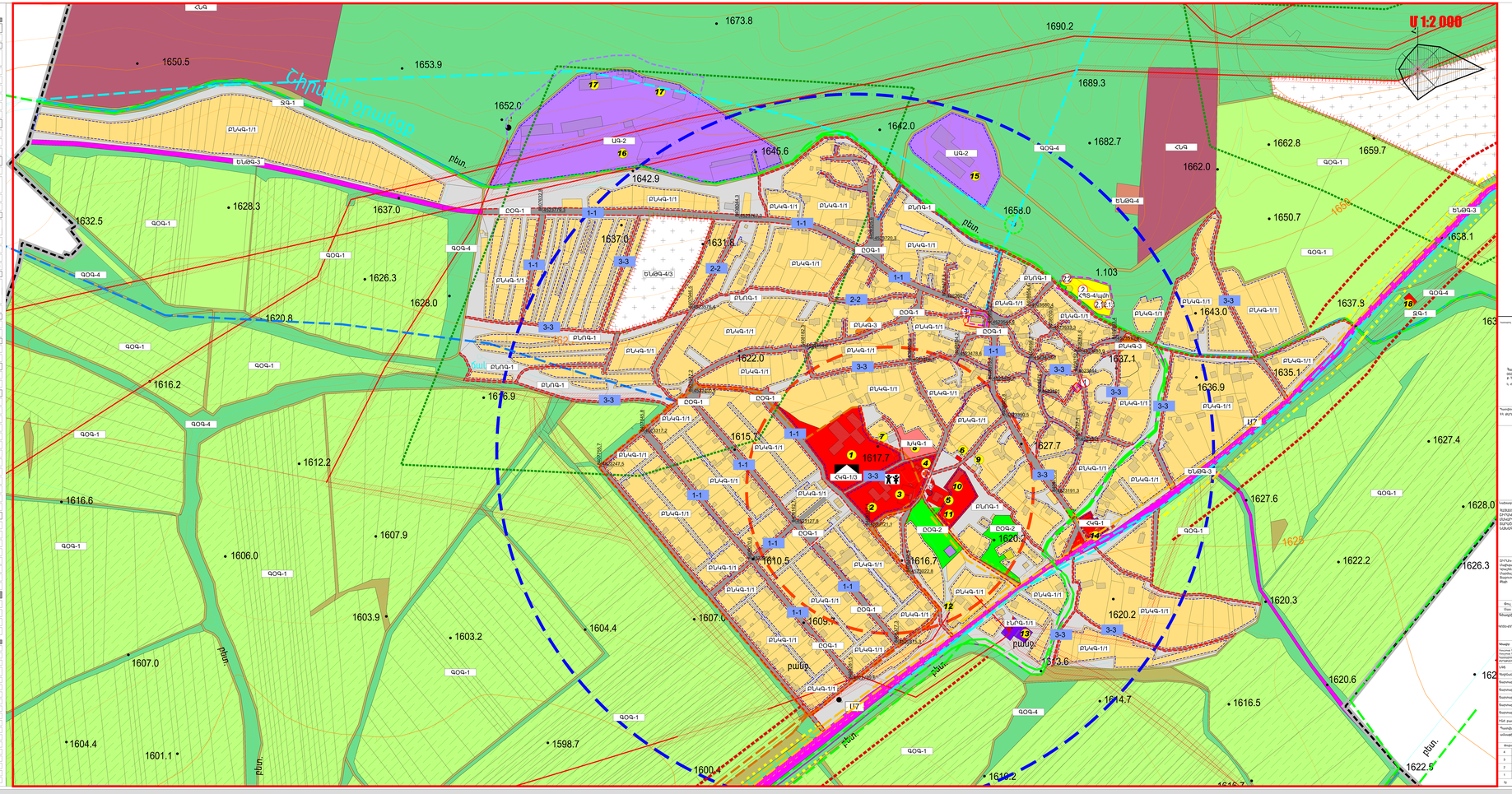

# ԳԱՂԱՓԱՐԻ ՀԱՄԱՅՆՔԻ ԳԼԽԱՎՈՐ ՀԱՏԱԿԱԳԾԻ ՀԱՄԱՅՆՔԱՅԻՆ ՄԱՍՆԱԿՑՈՒԹՅԱՆ ՏԱՐԱԾՔԱՅԻՆ ՎԵՐԱԲԱՇԽՈՒՄ ՀԱՄԱՅՆՔԻ ՏԱՐԱԾՔՈՒՄ ԳՈՐԾՈՂ ՀՈՂԱՅԻՆ ԿԱՆՈՆԱԿԱՐԳԱՎՈՐՈՒՄՆԵՐԻ ՀԱՄԱԿԱՐԳԻ ՄԱՍԻՆ

## ԳՈՐԾՈՂ ՀՈՂԱՅԻՆ ԿԱՆՈՆԱԿԱՐԳԱՎՈՐՈՒՄՆԵՐԻ ՀԱՄԱԿԱՐԳԻ ՄԱՍԻՆ

## ՀԱՄԱՅՆՔԱՅԻՆ ՄԱՍՆԱԿՑՈՒԹՅԱՆ ՏԱՐԱԾՔՈՒՄ ԳՈՐԾՈՂ ՀՈՂԱՅԻՆ ԿԱՆՈՆԱԿԱՐԳԱՎՈՐՈՒՄՆԵՐԻ ՀԱՄԱԿԱՐԳԻ ՄԱՍԻՆ

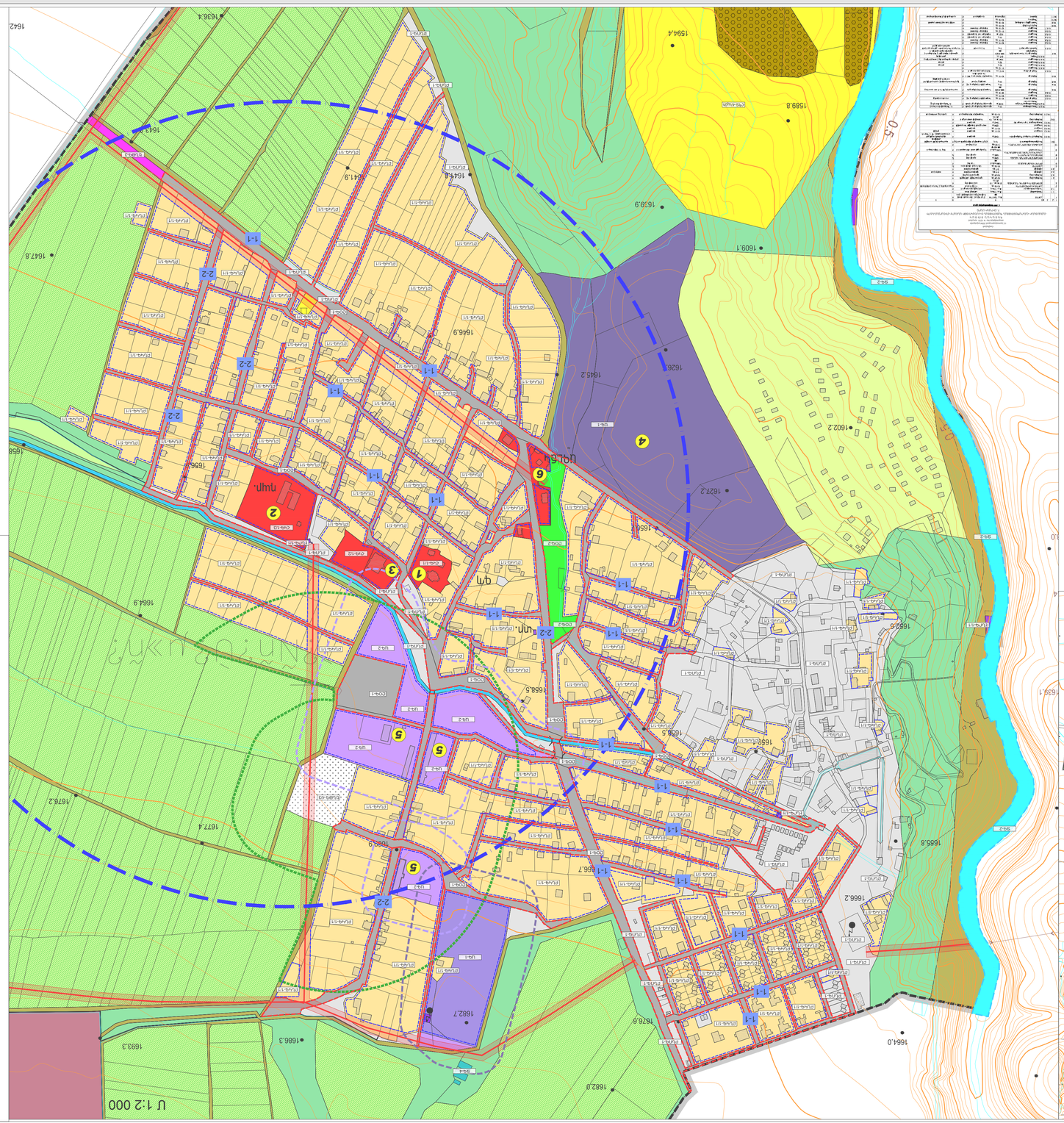
ՊՏԿԱԳԾԻ ՀԱՏՎԱԾ
ՀԱՄԱՅՆՔԱՅԻՆ ՄԱՍՆԱԿՑՈՒԹՅԱՆ ՏԱՐԱԾՔՈՒՄ ԳՈՐԾՈՂ ՀՈՂԱՅԻՆ ԿԱՆՈՆԱԿԱՐԳԱՎՈՐՈՒՄՆԵՐԻ ՀԱՄԱԿԱՐԳԻ ՄԱՍԻՆ