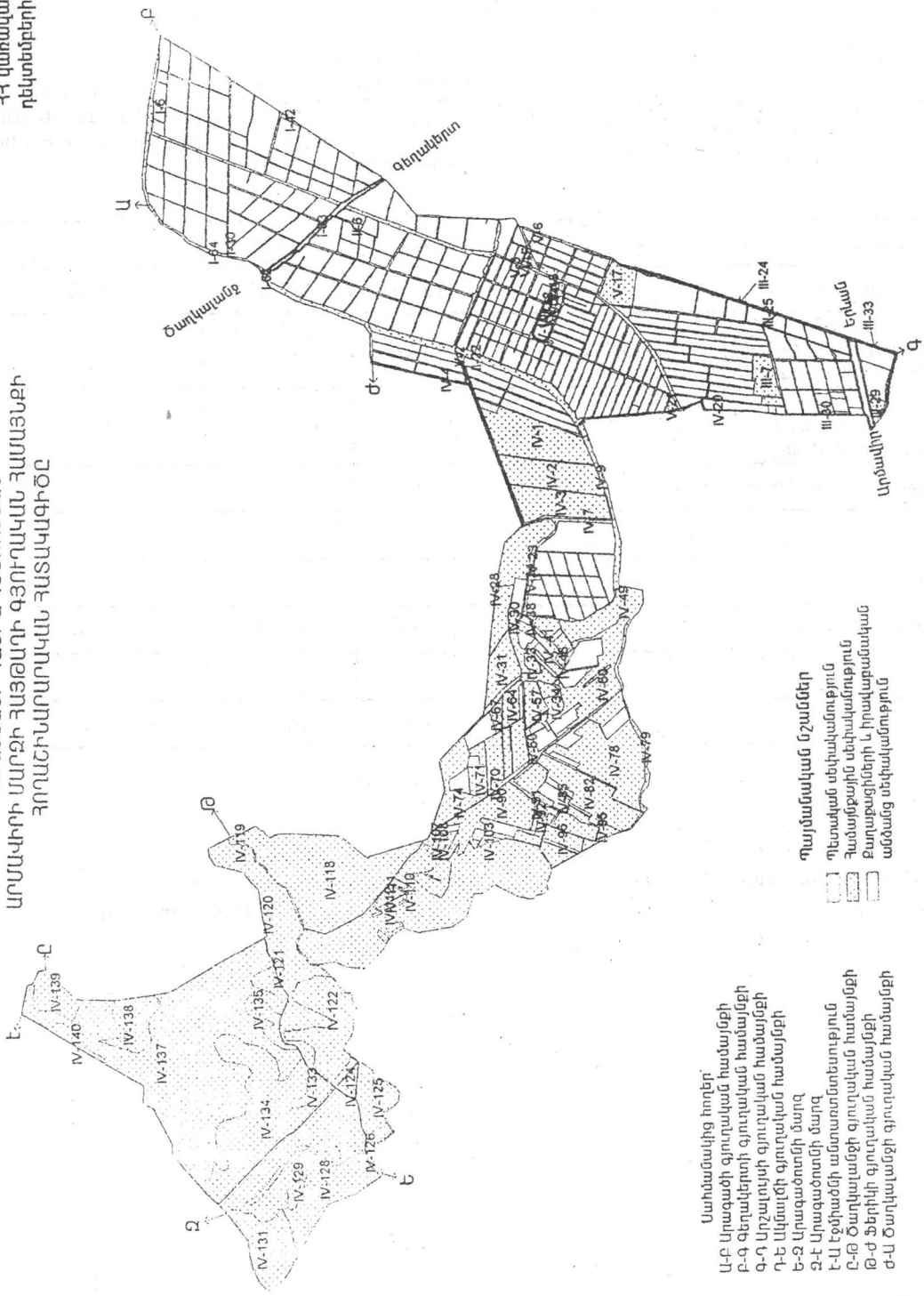


ՀԱՅԱՍՏԱՆԻ ՀԱՆՐԱՊԵՏՈՒԹՅԱՆ
ԱՐՄԱՎԻՐԻ ՄԱՐԶԻ ՀԱՅՅԱՊԻ ԳՅՈՒՂԱԿԱՆ ՀԱՄԱՅՆՔԻ
ՀՈՒԱՇԽԱՐԱՊԱԿԱՆ ՀԱՏԱԿԱԳԻԾԸ












- Սահմանակից հողեր՝
 Ա-Բ Արագածի գյուղական համայնքի
 Բ-Գ Գեղակերտի գյուղական համայնքի
 Գ-Դ Արշալույսի գյուղական համայնքի
 Դ-Ե Ալյուրի գյուղական համայնքի
 Ե-Զ Արագածոտնի մարզ
 Զ-Է Արագածոտնի մարզ
 Է-Ա Էջմիածնի ամուսնաճեղարկում
 Ը-Թ Ճարվալանցի գյուղական համայնքի
 Թ-ժ Ֆերիկի գյուղական համայնքի
 ժ-Ա Ճարվալանցի գյուղական համայնքի

- Պայմանական նշաններ
 1 Պետական սեփականություն
 2 Համայնքային սեփականություն
 3 Զուտաբացիների և իրավաբանական
 անձանց սեփականություն

Հայաստանի Հանրապետության
 կառավարության աշխատակազմի
 ղեկավար-նախարար

Ա Ն Վ Ա Ն Ա Ց Ա Ն Կ

**ՀԱՅԱՍՏԱՆԻ ՀԱՆՐԱՊԵՏՈՒԹՅԱՆ ԱՐՄԱԿԻՐԻ ՄԱՐԶԻ ՀԱՅՁԱՂԻ ԳՅՈՒՂԱԿԱՆ
 ՀԱՄԱՅՆՔԻ ՎԱՐՉԱԿԱՆ ՍԱՀՄԱՆՆԵՐՈՒՄ ԳՏՆՎՈՂ՝ ՊԵՏԱԿԱՆ ՍԵՓԱԿԱՆՈՒԹՅՈՒՆ ՀԱՆԴԻՍԱՑՈՂ ՀՈՂԵՐԻՑ
 ՀԱՅՁԱՂԻ ԳՅՈՒՂԱԿԱՆ ՀԱՄԱՅՆՔԻՆ ԱՆՀԱՏՈՒՅՑ
 ՓՈՒՍԱՆՑՎՈՂ ՀՈՂԵՐԻ**

Պայմանական նշաններ	Հողերի նպատակային նշանակությունը	Համայնքի սեփականությունը հանդիսացող հողերը		Պետական սեփականություն հանդիսացող հողերը
		ընդամենը	որից՝ չմասնա- վորեցվող	
	Գյուղատնտեսական	664.69	34.29	
	Բնակավայրերի	32.39	27.24	1.39
	Արդյունաբերության, ընդերքօգտագործման և այլ արտադրական նշանակության օբյեկտների	15.42		
	Էներգետիկայի, տրանսպորտի, կապի և կոմունալ ենթակառուցվածքների օբյեկտների	0.79	0.79	5.23
	Հատուկ պահպանվող տարածքների	0.43	0.43	
	Հատուկ նշանակության			
	Անտառային			
	Զբոսային	18.61	18.54	4.14
	Պահուստային			
	Ընդամենը	732.33	81.29	10.76

Ց Ա Ն Կ

**ՀԱՅԱՍՏԱՆԻ ՀԱՆՐԱՊԵՏՈՒԹՅԱՆ ԱՐՄԱԿԻՐԻ ՄԱՐԶԻ ՀԱՅԹԱՂԻ ԳՅՈՒՂԱԿԱՆ
 ՀԱՄԱՅՆՔԻ ԿԱՐԶԱԿԱՆ ՍԱՀՄԱՆՆԵՐՈՒԹՅԱՆ ԳՏԵՎՈՂ՝ ՊԵՏԱԿԱՆ ՍԵՓԱԿԱՆՈՒԹՅՈՒՆ
 ՀԱՆԴԻՍԱՑՈՂ ՀՈՂԵՐԻՑ ՀԱՅԹԱՂԻ ԳՅՈՒՂԱԿԱՆ ՀԱՄԱՅՆՔԻՆ ԱՆՀԱՏՈՒՅՑ
 ՓՈՒՍԱՆՑԿՈՂ ՀՈՂԵՐԻ**

Եզրագծի համարը	Գյուղատնտեսական նշանակության հողերը						Ծանոթություն
	վարելահող	պտղաբուս. այգի	լվաղողի այգի	խոտհարք	արոտ	ալ հողատեսքեր	
1	2	3	4	5	6	7	8
I սեկցիա							
6	0.13						
11						0.50	
30	0.24						
42	0.3						
62						2.85	
64						1.34	
ընդամենը	0.67					4.69	
III սեկցիա							
7	4.15						
25						2.28	
29	0.88						
30						0.26	
31						1.12	
ընդամենը	5.03					3.66	
IV սեկցիա							
1	17.48						
2	12.68						
3	11.25						
5						1.15	
7						1.3	
9						3.35	
23						0.74	
24						0.96	
29					4.01		
31					6.50		
32						1.04	
33	0.99						
34						5.75	
36	0.69						
38						0.15	
39	1.72						
40	0.22						
41						1.15	
45	0.65						
46	0.68						
47	1.07						
49					9.87		
50	14.18						
53						0.09	
54						0.4	
56	1.06						
57	3.37						
58						0.14	
60						2.07	
61						0.04	
64	2.84						
65	3.25						
66	1.84						
67	1.3						
69	3.68						

N3 հավելվածի շարունակություն							
1	2	3	4	5	6	7	8
40	0.21						
41	0.3						
42	0.45						
43	0.68						
46	0.39						
47						0.36	
50						0.19	
51						0.08	
52						0.23	
54	0.31						
62	0.22						
63	1.04						
64	2.46						
65						0.09	
66						0.2	
68						0.05	
69	0.55						
71	4.9						
73						0.32	
74						0.23	
75	0.44						
76	1.36						
87	0.09						
91	0.06						
93	0.6						
94	0.22						
96					9.08		
100	0.35						
110						0.15	
111	1.31						
113						0.76	
114	1.16						
115						0.16	
118	0.28						
117						0.24	
119						0.52	
121	0.06						
122						0.02	
123	0.13						
125	0.20						
137	0.15						
139	0.13						
140	0.25						
141	0.15						
143	0.29						
150	0.21						
151	0.12						
153	0.20						
164	0.11						
191	0.10						
192	0.18						
199	0.09						
200	0.10						
203						45.34	դաշտ. ճանապարհ
206						0.26	
207						0.08	
208						0.04	
ընդամենը	36.98				9.08	51.89	
Ընդամենը	65.30				352.68	83.67	

Ց Ա Ն Կ

**ՀԱՅԱՍՏԱՆԻ ՀԱՆՐԱՊԵՏՈՒԹՅԱՆ ԱՐՄԱԿԻՐԻ ՄԱՐԶԻ ՀԱՅՅՈՒՐԻ ԳՅՈՒՂԱԿԱՆ
 ՀԱՄԱՅՆՔԻ ՎԱՐՉԱԿԱՆ ՍԱՀՄԱՆՆԵՐՈՒԹՅԱՆ ԳՏԱԿՈՂ՝ ՊԵՏԱԿԱՆ ՍԵՓԱԿԱՆՈՒԹՅՈՒՆ ՀԱՆԴԻՍԱՅՈՂ ՅՈՂԵՐԻՑ
 ՀԱՅՅՈՒՐԻ ԳՅՈՒՂԱԿԱՆ ՀԱՄԱՅՆՔԻՆ ԱՆՀԱՏՈՒՅՑ ՓՈԽԱՆՑՎՈՂ ՅՈՂԵՐԻ (ԸՍՏ ՆՊԱՏԱԿԱՅԻՆ ՆՇԱՆԱԿՈՒԹՅԱՆ)**

Եզրագծի համարը	II Բնավայրերի հողեր	III Վրդյունաբերության, ենթերթօգտագործ, և այլ արտադրական նշանակության օբյեկտների հողեր հողեր	IV Բնակավայրի, արձանագրող, կապի և կոմունալ ենթակառուցվածքն, ին օբյեկտների հողեր	V Հատուկ պահպանվող տարածքների հողեր	VI Հատուկ նշանակության հողեր	VII Ամսաային հողեր	VIII Զրային հողեր	IX Պաշտպանական հողեր	Ճանաչագրություն
1	2	3	4	5	6	7	8	9	10
I սեկցիա									
7							2.90		հեղեղատար
ընդամենը							2.90		
II սեկցիա									
6				0.20					զերեզմանոց
22							7.47		հեղեղատար
ընդամենը				0.20			7.47		
IV սեկցիա									
6		8.86							արտ. մաս.
28		0.12							արտ. մաս.
30			0.74						սղբավայր
143							3.77		ներհամ. ոռոգ. ցանց
ընդամենը		8.98	0.74				3.77		
V սեկցիա									
2							0.07		լճակ
3				0.02					եկեղեցի
4	0.04								խանութ
5	0.01								բեմզալցակայան
6			0.03						էլ. ենթակայան
7	0.03								խանութ
8		0.63							արտ. մաս.
9			0.02						էլ. ենթակայան
11	0.59								խաղահրապարակ
12	0.36								մանկապարտեզ
13	0.13								բուժ. կետ
14	0.26								գյուղապետարան
15	0.10								սրճարան
16				0.21					հուշարձան
17		5.81							արտ. մաս.
18	27.24								փողոցներ, բակեր, հրապ.
19							3.05		ներհամ. ոռոգ. ցանց
20							1.35		հեղեղատար
21	3.63								այլ հողեր
ընդամենը	32.39	6.44	0.05	0.23			4.47		
Ընդամենը	32.39	15.42	0.79	0.43			18.61		

Ց Ա Ն Կ

**ՀԱՅԱՍՏԱՆԻ ՀԱՆՐԱՊԵՏՈՒԹՅԱՆ ԱՐՄԱՎԻՐԻ ՄԱՐԶԻ ՀԱՅԹԱՂԻ ԳՅՈՒՂԱԿԱՆ
 ՀԱՄԱՅՆՔԻ ՎԱՐՉԱԿԱՆ ՍԱՀՄԱՆՆԵՐՈՒՄ ԳՏՆՎՈՂ՝ ՊԵՏԱԿԱՆ ՍԵՓԱԿԱՆՈՒԹՅՈՒՆ ՀԱՆԴԻՍԱՑՈՂ ՀՈՂԵՐԻ
 (ԸՍՏ ՆՊԱՏԱԿԱՅԻՆ ՆՇԱՆԱԿՈՒԹՅԱՆ)**

Եզրագծի համարը	II	III	IV	V	VI	VII	VIII	IX	Ծանոթագրություն
	Բնակավայրերի հողեր	Արդյունաբերության, բնօրգծագրործման և այլ արտադրական նշանակության օբյեկտների հողեր	Էներգետիկայի, տրանսպորտի, կապի և կոմունալ ենթակառուցվածքների օբյեկտների հողեր	Հատուկ պահպանվող տարածքների հողեր	Հատուկ նշանակության հողեր	Անտառային հողեր	Զրային հողեր	Պառուտային հողեր	
1	2	3	4	5	6	7	8	9	10
I սեկցիա									
63			2.36						մարզ. նշ. ճանապարհ
ընդամենը			2.36						
III սեկցիա									
24							0.88		միջ/համ. ոռոգ. ցանց
26			2.87						համր. նշ. ճանապարհ
32							0.17		միջ/համ. ոռոգ. ցանց
33							0.18		միջ/համ. ոռոգ. ցանց
ընդամենը			2.87				1.23		
IV սեկցիա									
4							1.83		Ստորին Հրազդան ջր.
141							1.08		Ստորին Հրազդան ջր.
ընդամենը							2.91		
V սեկցիա									
10	1.39								դպրոց
Ընդամենը	1.39		5.23				4.14		

Հ Ա Շ Վ Ե Տ Վ Ո Ւ Թ Յ Ո Ւ Ն

**ՀԱՅԱՍՏԱՆԻ ՀԱՆՐԱՊԵՏՈՒԹՅԱՆ ԱՐՄԱՎԻՐԻ ՄԱՐԶԻ ՀԱՅԹԱՂԻ ԳՅՈՒՂԱԿԱՆ
 ՀԱՄԱՅՆՔԻ ՀՈՂԱՅԻՆ ՖՈՆԴԻ ԱՌԿԱՅՈՒԹՅԱՆ ԵՎ ԲԱՇԽՄԱՆ ՄԱՍԻՆ՝ 2003 ԹՎԱԿԱՆԻ ԱՊՐԻԼԻ 20-Ի ԴՐՈՒԹՅԱՄԲ**

(հեկտարներով)

NN Ը/Վ	Խառնուկային ընկալությունը	Հողատեսքը, գործառնական ընթացակարգը	Օռնակվող	Ընդամենը (2+3+4+8+12)	Սեփականության տարիներ							պետական								
					ՀՀ թարգմանումների	ՀՀ իրավաբանական անձանց	համայնքային			պետական										
							ընդամենը (5+6+7)	տնտես անուսույց օբյեկտներում	վարչական կարգի տնային	գյուղատնտեսական օբյեկտներում	ընդամենը (9+10+11)	տնտես անուսույց օբյեկտներում	վարչական կարգի տնային	գյուղատնտեսական օբյեկտներում						
1.1.	1. Գյուղատնտեսական	վարելահող		476.4	313.2			163.2												
1.2.		բազմադեղ, ընդամենը		23.8	23.8															
1.2.1.		այդ թվում՝ պտղաբեր		4.2	4.2															
1.2.2.		խաղողի այգի		19.6	19.6															
1.2.3.		այլ բազմադեղ																		
1.3.		խոտհարք																		
1.4.		արոտ			412.1			412.1												
1.5.		այլ հողատեսքեր			89.4			89.4												
1.		ընդամենը			1001.7	337.0		664.7												
2.1.		2. Բնակավայրերի	բնակելի կառուց.		160.1	160.1														
2.1.1.			այդ թվում՝ տնամերձ		160.1	160.1														
2.1.2.			այգեզ-ն (ամսոտ-ց)																	
2.2.			հասարակակառուց.		2.3			0.9		1.4										
2.3.			խաղող կառուցում																	
2.4.			ընդհ. շփոթազործ.		27.8			27.8												
2.5.	այլ հողեր			3.7			3.7													
2.	ընդամենը			193.9	160.1		32.4		1.4											
3.1.	3. Արդյունաբերական օբյեկտներ և այլ արտադրական կառուցումներ		արդյունաբերական																	
3.2.			գյուղում, արտադր.		15.4			15.4												
3.3.		պահեստարանների																		
3.4.		ընդհ. շփոթազործ.																		
3.		ընդամենը		15.4			15.4													
4.1.		4. Կառուցված և տրանսպորտի կառուցումներ	ենթոգետիկայի		0.1			0.1												
4.2.			կապի																	
4.3.			տրանսպորտի		5.2					5.2										
4.4.			կոմուն. ենթակառ.		0.7			0.7												
4.			ընդամենը		6.0			0.8		5.2										
5.1.	5. Հատուկ պահպանվող տարածքների	բնակավայրաց.																		
5.1.1.		այդ թվում՝ արգելոցներ																		
5.1.2.		արգելավայրեր																		
5.1.3.		արգելյալ պարկ																		
5.2.		արտոգյարարական																		
5.3.		հանգստի																		
5.4.	պատմ. մշակութ.		0.4			0.4														
5.	ընդամենը		0.4			0.4														
6.	6. Հատուկ ընթացակարգ	ընդամենը																		
7.1.	7. Անտառային	անտառ																		
7.2.		թփուտ																		
7.3.		վարելահող																		
7.4.		խոտհարք																		
7.5.		արոտ																		
7.6.		այլ հողեր																		
7.		ընդամենը																		
8.1.	8. Ջրային	գետեր																		
8.2.		ջրամբարներ																		
8.3.		լճեր		0.1			0.1													
8.4.		ջրանցքներ		22.6			18.6		4.1											
8.5.		հող. և ջր. այլ օբ.																		
8.		ընդամենը		22.7			18.6		4.1											
9.1.	9. Պահեստային	աղուտներ																		
9.2.		ավազուտներ																		
9.3.		ճահիճներ																		
9.4.																				
9.5.		այլ անօգտագործելի																		
9.	ընդամենը																			
ԸՆԴԱՄԵՆՆԵՐԻՆ (1+2+3+4+5+6+7+8+9)					1240.1	497.1		732.3				10.7								

Հ Ա Շ Կ Ե Տ Կ Ո Ւ Թ Յ Ո Ւ Ն

ՀԱՅԱՍՏԱՆԻ ՀԱՆՐԱՊԵՏՈՒԹՅԱՆ ԱՐՄԱԿԻՐԻ ՄԱՐԶԻ ՀԱՅԹԱԴՐԻ ԳՅՈՒՂԱԿԱՆ ՀԱՄԱՅՆՔԻ
 ՈՌՈԳՎՈՂ ՀՈՂԵՐԻ ԱՌԿԱՅՈՒԹՅԱՆ ԵՎ ԲԱՇԽՄԱՆ ՄԱՍԻՆ

NN Ը/Կ	Նպատակային նշանակությունը	Գործառնական նշանակությունը, հողատեսքը	Չմակնիդը	Ընդամենը ոռոգվող հողեր (2+3+4+5+6)	Սեփականության սուբյեկտը				
					ՀՀ քաղաքացիների	ՀՀ իրավաբանական անձանց	համայնքային	պետական	օտարերկրյա պետությունների, կազմակերպությունների և ՀՀ-ում կայացրած հատուկ կարգավիճակ ունեցող անձանց
Ա	Բ	Գ	1	2	3	4	5	6	
1.1.	1. Գյուղատնտեսական	վարելահող		476.4	313.2		163.2		
1.2.		բազմամյա տնկարկներ, ընդամենը		23.8	23.8				
1.2.1.		այդ թվում՝ պտղատու այգի		4.2	4.2				
1.2.2.		խաղողի այգի		19.6	19.6				
1.2.3.		այլ							
1.3.		խոտհարք							
1.4.		արոտ							
1.5.		այլ հողատեսքեր							
1.		ընդամենը (1.1+1.2+1.3+1.4+1.5)			500.2	337		163.2	
2.1.		2. Զինակալային	բնակելի կառուցապատման		144.9	144.9			
2.1.1.	այդ թվում՝ տնամերձ հողեր			144.9	144.9				
2.1.2.	այգեգործական (ամառանոցային)								
2.2.	ընդհանուր օգտագործման								
2.3.	այլ հողեր								
2.	ընդամենը (2.1+2.2+2.3)				144.9	144.9			
3.	3. Արդյունաբերության, ընդերքօգտագործման և այլ արտադրական նշանակության օբյեկտների								
4.	4. Էներգետիկայի, տրանսպորտի, կապի և կոմունալ ենթակառուցվածքների օբյեկտների								
5.	5. Հատուկ պահպանվող տարածքների								
6.	6. Հատուկ նշանակության								
7.1.	7. Անտառային	անտառ							
7.2.		թփուտ							
7.3.		վարելահող							
7.4.		խոտհարք							
7.5.		արոտ							
7.6.		այլ հողեր							
7.		ընդամենը 7.1+7.2+7.3+7.4+7.5+7.6)							
8.	8. Տրային								
9.	9. Պահուստային								
ԸՆԴԱՄԵՆԸ ՈՌՈԳՎՈՂ ՀՈՂԵՐ (1+2+3+4+5+6+7+8+9)				645.1	481.9		163.2		